

物件番号 5 西区福重四丁目 265 番 1

物件確認事項
(配布資料)

表 題 部		(土地の表示)		調製	平成10年1月22日	不動産番号	2911000297311
地図番号	余 白			筆界特定	余 白		
所 在	福岡市西区福重四丁目					余 白	
① 地 番		②地 目	③ 地 積		m ² 原因及びその日付〔登記の日付〕		
265番		墓地	211		余 白		
余 白		余 白	余 白		昭和63年法務省令第37号附則第2条第2項の規定により移記 平成10年1月22日		
265番1		余 白	211		③錯誤 ①③265番1、265番2に分筆 〔令和7年3月10日〕		
所 有 者	大字 福重 共有 惣代 柴田 與市、柴田 十平、柴田 藤平 福岡市大字福重財産区 錯誤 平成21年9月14日						

権 利 部 (甲 区) (所有権に関する事項)			
順位番号	登 記 の 目 的	受付年月日・受付番号	権 利 者 そ の 他 の 事 項
1	所有権保存	平成21年9月14日 第32675号	所有者 福岡市大字福重財産区



これは登記記録に記録されている事項の全部を証明した書面である。ただし、登記記録の乙区に記録されている事項はない。

(福岡法務局西新出張所管轄)

令和7年8月19日

福岡法務局

登記官

檀 英 俊

* 「登記の目的」欄に「相続人申告」と記載されている登記は、所有権の登記名義人(所有者)の相続人からの申出に基づき、登記官が職権で、申出があった相続人の住所・氏名等を付記したものであり、権利関係を公示するものではない。

* 下線のあるものは抹消事項であることを示す。

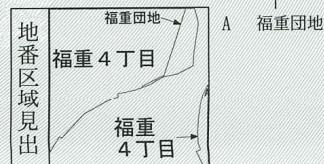
1 整理番号 K36542 (1/1)

1/1





(注) 地図に準ずる図面は、土地の区画を明確にした不動産登記法所定の地図が備え付けられるまでの間、これに代わるものとして備え付けられている図面で、土地の位置及び形状の概略を記載した図面です。



請求部	所在	福岡市西区福重四丁目				地番	265番1			
出力縮	1/600	精度区分	座標系番号又は記号	分類	地図に準ずる図面		種類	旧土地台帳附属地図		
作成年月日				備付年月日(原図)			補記事項			

これは地図に準ずる図面に記録されている内容を証明した書面である。

(福岡法務局西新出張所管轄)

令和7年8月19日

福岡法務局

登記官

檀英俊



請求番号：38-1

(1/1)

これは図面に記録されている内容を証明した書面である。
(福岡法務局西新出張所管轄)
令和7年8月19日
福岡法務局

登記官

檀英俊



地番	265-1, 265-2
土地の所在	福岡市西区福重四丁目

地積測量図

求積表

地 番		2 6 5 - 1		
NO	標 識	X n	Y n	Y _n ・ (X _{n+1} - X _{n-1})
K1	既設金属標	63464.731	-62587.085	-378755.367570
K2	既設金属標	63465.870	-62587.197	-153834.381438
K3	既設コンクリ杭	63467.185	-62587.346	-126126.940152
K4	既設コンクリ杭	63467.882	-62700.058	150103.938852
K5	既設金属標	63464.791	-62712.715	217299.557475
K6	既設コンクリ杭	63464.417	-62714.178	414728.859114
K9	既設コンクリ杭	63458.178	-62712.969	613646.401665
K10	既設コンクリ杭	63454.632	-62709.295	54557.086650
K11	既設コンクリ杭	63457.308	-62702.271	-325801.000116
K12	既設金属標	63459.828	-62696.374	-465395.184202
			倍 面 積	422.970278
			面 積	211.485139
			地 積	211.48㎡

地 番		2 6 5 - 2		
NO	標 識	X _n	Y _n	Y _n ・(X _{n+1} -X _{n-1})
K6	既設ソケット杭	6 3 4 6 4 . 4 1 7	-6 2 7 1 4 . 1 7 8	-3 4 3 0 4 6 . 5 5 3 6 6 0
K7	新設金属標	6 3 4 6 3 . 6 4 8	-6 2 7 1 7 . 1 8 5	9 2 6 3 3 . 2 8 2 2 4 5
K8	新設金属標	6 3 4 6 2 . 9 4 0	-6 2 7 1 7 . 1 3 4	3 4 3 0 6 2 . 7 2 2 9 8 0
K9	既設ソケット杭	6 3 4 5 8 . 1 7 8	-6 2 7 1 2 . 9 6 9	-9 2 6 2 7 . 0 5 5 2 1 3
倍 面 積			2 2 . 3 9 6 3 5 2	
面 積			1 1 . 1 9 8 1 7 6	
地 積			1 1 . 1 9 m ²	

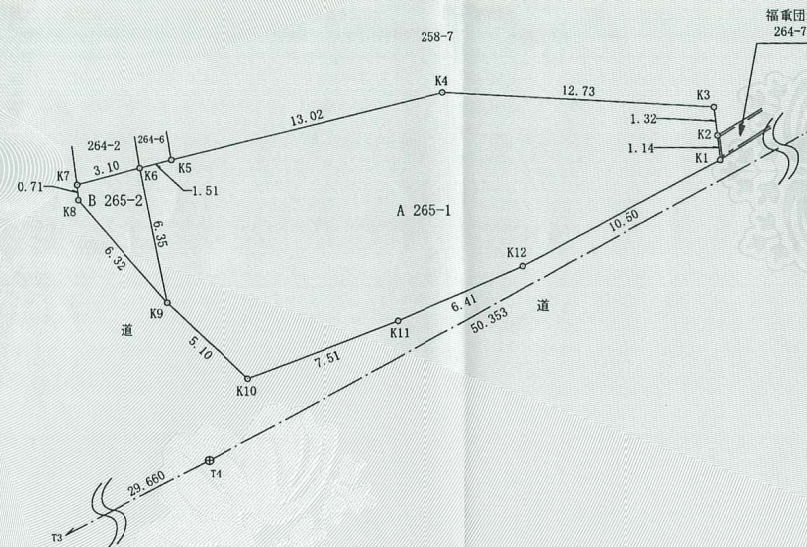
基準点座標一覧表

名称	X座標	Y座標	備考
10B39	63573.091	-62886.319	街区多角点
10B40	63400.504	-62899.148	街区多角点
10C23	63222.792	-62558.036	街区多角点
10C24	63194.655	-62716.791	街区多角点

引照点座標一覧表

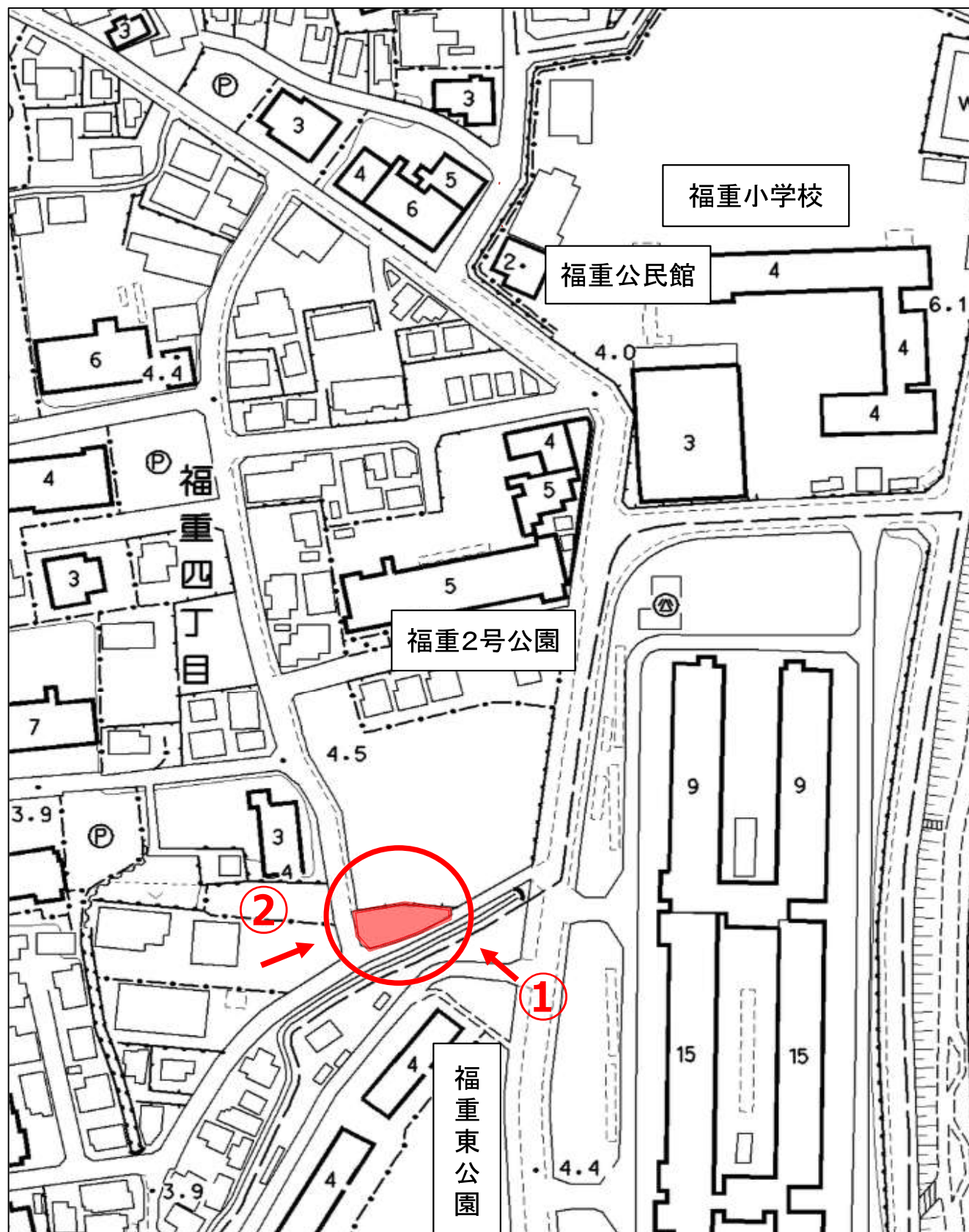
名称	X座標	Y座標	備考
T3	63437.323	-62737.519	金属標
T4	63450.831	-62711.113	金属標
T5	63474.751	-62666.804	金属標


測量年月日	令和7年1月8日
座標系	II系
測地系	世界測地系



作成者	福岡市南区南大橋一丁目11番12号 土地家屋調査士 白水 善之 (令和7年2月27日作成)	嘱託者	福岡市福重財産区有財産管理者 福岡市長 高島 宗一郎	縮尺	1/250
-----	--	-----	-------------------------------	----	-------

撮影方向





境界標写真

令和7年1月8日撮影



既設金属標
K1 近景



既設金属標
K1 遠景

境 界 標 写 真

令和7年1月8日撮影



既設金属標
K2 近景



既設金属標
K2 遠景



既設コンクリート杭
K3 近景



既設コンクリート杭
K3 遠景




既設コンクリート杭
K4 近景



既設コンクリート杭
K4 遠景



既設金属標
K5 近景



既設金属標
K5 遠景



既設コンクリート杭
K6 近景



既設コンクリート杭
K6 遠景

境 界 標 写 真

令和7年1月8日撮影



マーク
K7_施工前 近景



マーク
K7_施工前 遠景



新設金属鉋
K7 近景



新設金属鉋
K7 遠景

境 界 標 写 真

令和7年1月8日撮影



マーク
K8_施工前 近景



マーク
K8_施工前 遠景



新設金属鉋
K8 近景



新設金属鉋
K8 遠景



既設コンクリート杭
K9 近景



既設コンクリート杭
K9 遠景




既設コンクリート杭
K10 近景



既設コンクリート杭
K10 遠景



既設コンクリート杭
K11 近景



既設コンクリート杭
K11 遠景



既設金属標
K12 近景



既設金属標
K12 遠景



街区多角点
10B39 近景



街区多角点
10B39 遠景



街区多角点
10B40 近景



街区多角点
10B40 遠景



街区多角点
10C23 近景




街区多角点
10C23 遠景



街区多角点
10C24 近景




街区多角点
10C24 遠景



金属鉋
T1 近景



金属鉋
T1 遠景




金属鉾
T2 近景



金属鉾
T2 遠景



金属鉋
T3 近景



金属鉋
T3 遠景




金属鋳
T4 近景



金属鋳
T4 遠景



金属鋳
T5 近景



金属鋳
T5 遠景



金属鋳
T6 近景



金属鋳
T6 遠景



金属鋌
T7 近景



金属鋌
T7 遠景

覚 書

福岡市西区福重四丁目 265 番の土地所有者、福岡市大字福重財産区（以下「甲」という。）と福岡市西区長（以下「乙」という。）は、道路等に係る境界確認書を取り交わすにあたり、次の事項を確認したので、覚書として記録に残すものである。


- (1) 甲が所有する福岡市西区福重四丁目 265 番（以下「本件土地」という。）地内に、乙が所有管理する公的構造物の一部（以下「当該物件」という。）が存在することを確認した。
- (2) 甲は本件土地における当該物件の使用を認め、その使用料は無料とする。
- (3) 当該物件の維持管理は乙が行い、当該物件に起因する第三者への被害に対する責任も乙が持つ。
- (4) 乙は将来改修等の機会がある際は、甲乙協議の上、当該物件を除却又は、乙土地内に移設するものとする。
- (5) 本覚書は土地の所有者に継承されるものである。

以上、本覚書を証するため、本書を 2 通作成し、甲・乙各 1 通を保有する。

令和 7 年 6 月 19 日

甲 住 所 福岡市中央区天神一丁目 8 番 1 号

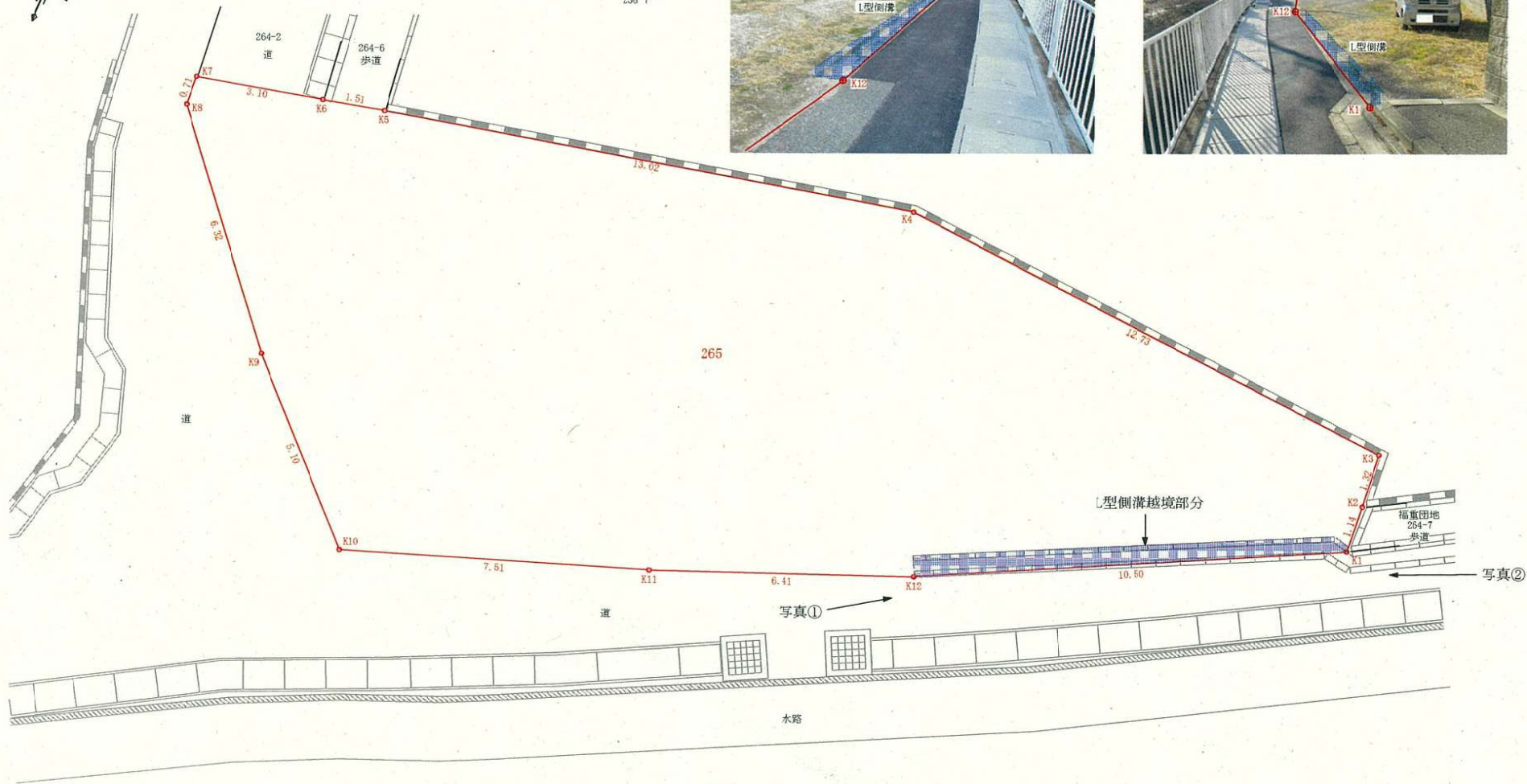
氏 名 福岡市大字福重財産区有財産管理者
福岡市長 高島 宗一郎



乙 住 所 福岡市西区内浜 1 丁目 4 番 1 号

氏 名 福岡市西区長 大園 喜代香



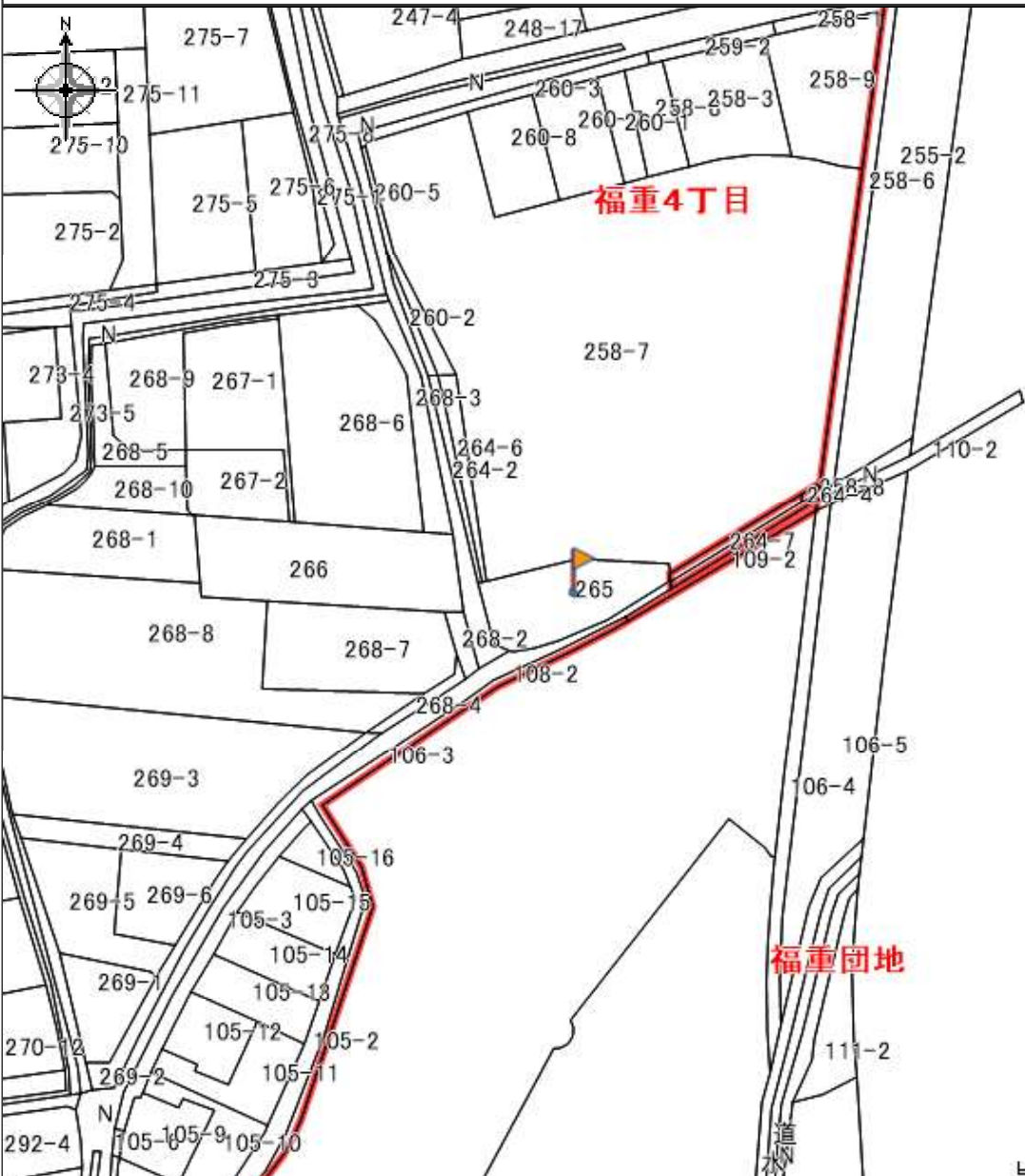


委託業務名	土地境界確定測量	作成者	公益社団法人 福岡県公共嘱託登記士地家屋調査士協会 中央事務所社員 白水 善之	縮尺 1:100	詳細図
委託場所	福岡市西区福重四丁目265番			令和7年4月1日作成	



字図（地番現況図）情報

中心地 | 福岡市西区福重4丁目 付近



凡例		属性	
地番		筆	福岡市西区福重4丁目265
TEXT	地番	区名	西区
筆界		町丁目名	福重4丁目
	筆界	地番	265
町丁目界			
	町丁目界		

【ご利用上の注意事項】


●この図面は課税課で作成したもので、土地の位置及び形状の概略を表示しています。

●注）法務局登記所に備え付けられている地図・図面とは土地の形状が異なる場合があります。

印刷日時:2025/09/19 13:42:54

福岡市Webまっぷ - 字図（地番現況図）情報

中心地 | 福岡市西区福重 4 丁目 付近



区域区分	市街化区域
用途地域	第1種中高層住居専用地域（詳細は こちら をクリック）
建蔽率（%）	60
容積率（%）	150
外壁の後退距離（m）	なし
建築物高さの最高限度（m）	なし
指定区域区分界	なし
特別用途地区	なし
高度地区	第二種15M高度地区（詳細は こちら をクリック）
高度利用地区	なし
防火・準防火地域	なし
風致地区	なし
駐車場整備地区	なし
臨港地区	なし
特別緑地保全地区	なし
流通業務地区	なし
生産緑地地区	なし
一団地の住宅施設	なし
地区計画等	なし
土地区画整理事業	なし
建築協定	なし
緑地協定	なし
特定まちづくりルール	なし
都市計画道路（詳細は こちら をクリック）	なし
都市景観形成地区	なし
景観計画区域	一般市街地ゾーンに該当します。（詳細は こちら をクリック）
屋外広告物地域区分	住居系地域に該当します。（詳細は こちら をクリック）
屋外広告物禁止地域	なし
その他	市街化区域内で、防火地域及び準防火地域以外の区域は、建築基準法第22条の規定に基づく区域が指定されています。 主なお問い合わせ先（ こちら をクリック） 重要事項説明等に関する情報（ こちら をクリック）

（注）上記情報は、都市計画などの内容を証明するものではありません。
また、パソコンの環境により、画面上や印刷時の縮尺と異なる場合があります。

<主なお問い合わせ先>

●都市計画道路（図中の黒太線）	：交通計画課	TEL092-711-4393（直通）
●市街化調整区域における建築行為	：開発・建築調整課	TEL092-711-4588（直通）
●市街化調整区域における建蔽率、容積率	：建築指導課	TEL092-711-4575（直通）
●景観計画	：都市景観室	TEL092-711-4589（直通）
●屋外広告物	：都市景観室	TEL092-711-4395（直通）
●風致地区、緑地協定	：みどり活用課	TEL092-711-4367（直通）
●建築協定	：開発・建築調整課	TEL092-711-4777（直通）
●日影規制、角地緩和	：建築審査課	TEL092-711-4577（直通）

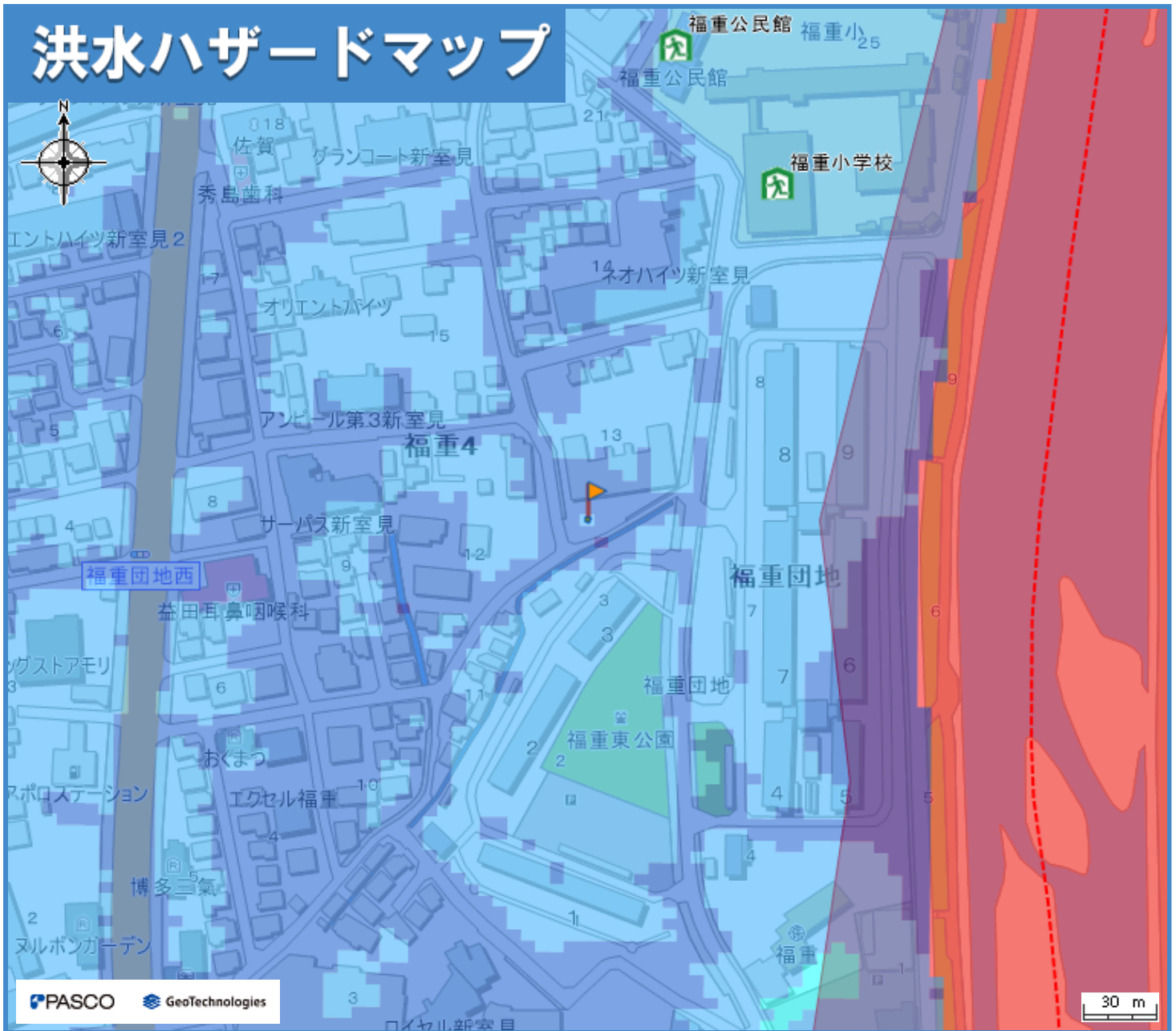
その他、都市計画に関する内容は、都市計画課でご確認ください。TEL092-711-4388（直通）

福岡市Webまっぷ - 都市計画情報

2025/9/19 13:43:53





































Copyright(C)Fukuoka City.All Rights Reserved.

洪水ハザードマップ

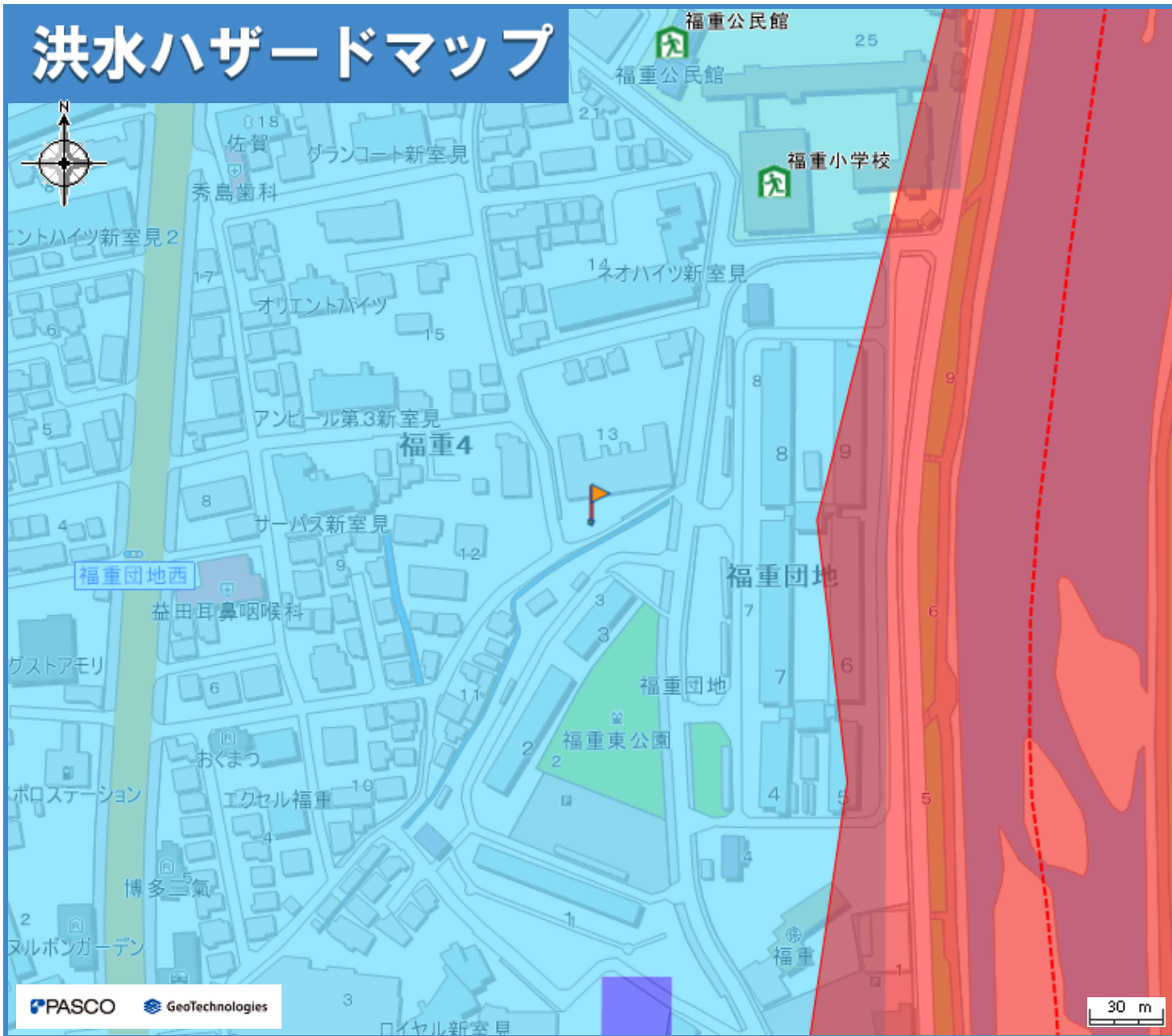


わが家の避難所

凡例

洪水浸水想定区域				避難所・避難場所	
想定最大規模		参考：計画規模		 避難所 (洪水時使用可)	 避難所 (洪水時使用可、土砂使用不可)
 0.5m未満の区域	 0.5m未満の区域	 0.5～1.0mの区域	 0.5～1.0mの区域	 避難場所 (洪水時使用可、土砂使用不可)	 避難場所 (洪水時使用可、土砂使用不可)
 1.0～2.0mの区域	 1.0～2.0mの区域	 2.0～3.0mの区域	 2.0～3.0mの区域	 小学校通学区域	 避難所までの経路 (マップに書き込みましょう)
 2.0～3.0mの区域	 2.0～3.0mの区域	 3.0～5.0mの区域	 3.0～5.0mの区域		
 3.0～5.0mの区域	 3.0～5.0mの区域	 5.0～10.0mの区域	 5.0～10.0mの区域	地下道（アンダーパス）	
 5.0～10.0mの区域	 5.0～10.0mの区域	平成21年7月豪雨の浸水実績 にもとづいた浸水想定区域		地下街	
 10.0～20.0mの区域	 10.0～20.0mの区域			 地下道（アンダーパス）	
 氾濫流	 河岸侵食			 地下街	
浸水継続時間				水位観測所	
 12時間未満の区域	 平成21年7月豪雨の浸水実績 にもとづいた浸水想定区域	 水位観測所(洪水)			
 12時間～1日未満の区域		<ul style="list-style-type: none">システムでレイヤーを非表示とした避難所・災害種別等は、印刷されませんので、十分ご注意ください。雨の降り方によって浸水の状況が変わるため、このマップで示した以外の場所も浸水する可能性がありますので、十分ご注意ください。（想定河川：多々良川、宇美川、御笠川、那珂川、樋井川、室見川、瑞梅寺川、雷山川）日頃から地域や家族と話し合い、自分の避難先や避難経路を確認し、マップに書き込んでおきましょう。			
 1日～3日未満の区域					
 3日～1週間未満の区域					

洪水ハザードマップ



わが家の避難所

凡例

洪水浸水想定区域	
想定最大規模	参考：計画規模
0.5m未満の区域	0.5m未満の区域
0.5～1.0mの区域	0.5～1.0mの区域
1.0～2.0mの区域	1.0～2.0mの区域
2.0～3.0mの区域	2.0～3.0mの区域
3.0～5.0mの区域	3.0～5.0mの区域
5.0～10.0mの区域	5.0～10.0mの区域
10.0～20.0mの区域	
氾濫流	河岸侵食
浸水継続時間	
12時間未満の区域	平成21年7月豪雨の浸水実績 にもとづいた浸水想定区域
12時間～1日未満の区域	
1日～3日未満の区域	
3日～1週間未満の区域	

避難所・避難場所	
避難所 (洪水時使用可)	避難所 (洪水時使用可、土砂使用不可)
避難場所 (洪水時使用可)	避難場所 (洪水時使用可、土砂使用不可)
小学校通学区域	避難所までの経路 (マップに書き込みましょう)
地下道 (アンダーパス)	
地下道 (アンダーパス)	地下街
水位観測所	
水位観測所 (洪水)	

- システムでレイヤーを非表示とした避難所・災害種別等は、印刷されませんので、十分ご注意ください。
- 雨の降り方によって浸水の状況が変わるため、このマップで示した以外の場所も浸水する可能性がありますので、十分ご注意ください。(想定河川：多々良川、宇美川、御笠川、那珂川、樋井川、室見川、瑞梅寺川、雷山川)
- 日頃から地域や家族と話し合い、自分の避難先や避難経路を確認し、マップに書き込んでおきましょう。

高潮ハザードマップ



わが家の避難所

凡例

避難所・避難場所		高潮浸水継続時間	
避難所（高潮時使用可）	避難場所（高潮時使用可）	12時間未満の区域	12時間～1日未満の区域
小学校通学区域	避難所までの経路 （マップに書き込みましょう）	地下道（アンダーパス）	地下街
高潮浸水想定区域		地下道（アンダーパス）	地下街
0.5m未満	0.5m以上 1.0m未満	水位観測所	
1.0m以上 3.0m未満	3.0m以上	水位観測所(高潮)	

- ・システムでレイヤーを非表示とした避難所・災害種別等は、印刷されませんので、十分ご注意ください。
- ・状況によっては、このマップで示した以外の場所も浸水等が発生する可能性がありますので、十分ご注意ください。
- ・日頃から地域や家族と話し合い、自分の避難先や避難経路を確認し、マップに書き込んでおきましょう。

高潮ハザードマップ



わが家の避難所

凡例

避難所・避難場所		高潮浸水継続時間	
避難所（高潮時使用可）	避難場所（高潮時使用可）	12時間未満の区域	12時間～1日未満の区域
小学校通学区域	避難所までの経路 （マップに書き込みましょう）	地下道（アンダーパス）	地下街
高潮浸水想定区域		地下道（アンダーパス）	地下街
0.5m未満	0.5m以上 1.0m未満	水位観測所	
1.0m以上 3.0m未満	3.0m以上	水位観測所(高潮)	

- ・システムでレイヤーを非表示とした避難所・災害種別等は、印刷されませんので、十分ご注意ください。
- ・状況によっては、このマップで示した以外の場所も浸水等が発生する可能性がありますので、十分ご注意ください。
- ・日頃から地域や家族と話し合い、自分の避難先や避難経路を確認し、マップに書き込んでおきましょう。

内水ハザードマップ



わが家の避難所

凡例

避難所・避難場所		内水浸水想定区域	
 避難所(内水時使用可)	 小学校通学区	 0.5m未満の区域	 0.5～1.0mの区域
 避難所までの経路（マップに書き込みましょう）		 1.0～3.0mの区域	 内水氾濫のシミュレーション実施範囲
地下道（アンダーパス）	地下街	水位観測所	
 地下道（アンダーパス）	 地下街	 水位観測所(内水)	










- システムでレイヤーを非表示とした避難所・災害種別等は、印刷されませんので、十分にご注意ください。
- 雨の降り方によって浸水の状況が変わるため、このマップで示した以外の場所も浸水する可能性がありますので、十分にご注意ください。**内水ハザードマップは博多駅、天神周辺地区のみ作成しています。博多駅、天神周辺地区以外は今後公表して参ります。**
- 日頃から地域や家族と話し合い、自分の避難先や避難経路を確認し、マップに書き込んでおきましょう。

揺れやすさマップ



わが家の避難所

凡例

避難所・避難場所		揺れやすさマップ	
	避難所		5弱
	避難場所		5強
	小学校通学区		6弱
	避難所までの経路（マップに書き込みましょう）		6強
			警固断層帯（推定）

- システムでレイヤーを非表示とした避難所・災害種別等は、印刷されませんので、十分にご注意ください。
- 地震の大きさによっては、このマップで示した以外の場所にも被害が発生する可能性がありますので、十分にご注意ください。
- 日頃から地域や家族と話し合い、自分の避難先や避難経路を確認し、マップに書き込んでおきましょう。

土砂災害ハザードマップ



わが家の避難所

凡例

避難所・避難場所	
	避難所(土砂使用可)
	避難所(土砂使用可、洪水時使用不可)
	避難場所(土砂使用可)
	避難場所(土砂使用可、洪水時使用不可)
	小学校通学区域
	避難所までの経路（マップに書き込みましょう）
土砂災害警戒区域	
	警戒区域
	特別警戒区域
新たな土砂災害警戒区域	
	調査箇所

避難の準備を始める目安

土砂災害の危険性が高くなってきた場合には、**避難準備情報**が発令されますので、発令された場合には、避難行動を開始しましょう。また、避難準備情報が発令されていない場合でも、危険を感じる場合には自主的に避難行動を開始しましょう。

- システムでレイヤーを非表示とした避難所・災害種別等は、印刷されませんので、十分ご注意ください。
- 状況によっては、このマップで示した以外の場所にも被害が発生する可能性がありますので、十分ご注意ください。
- 日頃から地域や家族と話し合い、自分の避難先や避難経路を確認し、マップに書き込んでおきましょう。

津波ハザードマップ

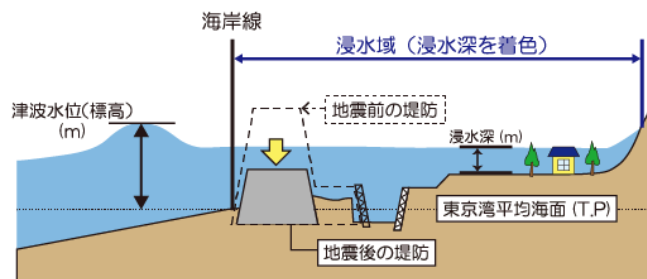


わが家の避難所

凡例

避難所・避難場所	
	避難所（津波時使用可）
	避難場所（津波時使用可）
	小学校通学区域
	避難所までの経路（マップに書き込みましょう）
津波浸水想定区域（基準水位）	
	0.3m未満
	0.3m～0.5m未満
	0.5m～1.0m未満
	1.0m～3.0m未満
	3.0m～5.0m未満
	5.0m～10.0m未満
地下道（アンダーパス）	
	地下道（アンダーパス）
地下街	
	地下街

浸水域と浸水深の模式図



※日本の土地の高さ（標高 T.P）は、東京湾の平均海面を基準（標高 0m）として測られており、津波水位（標高 T.P）は、この東京湾平均海面からの高さを示しています。

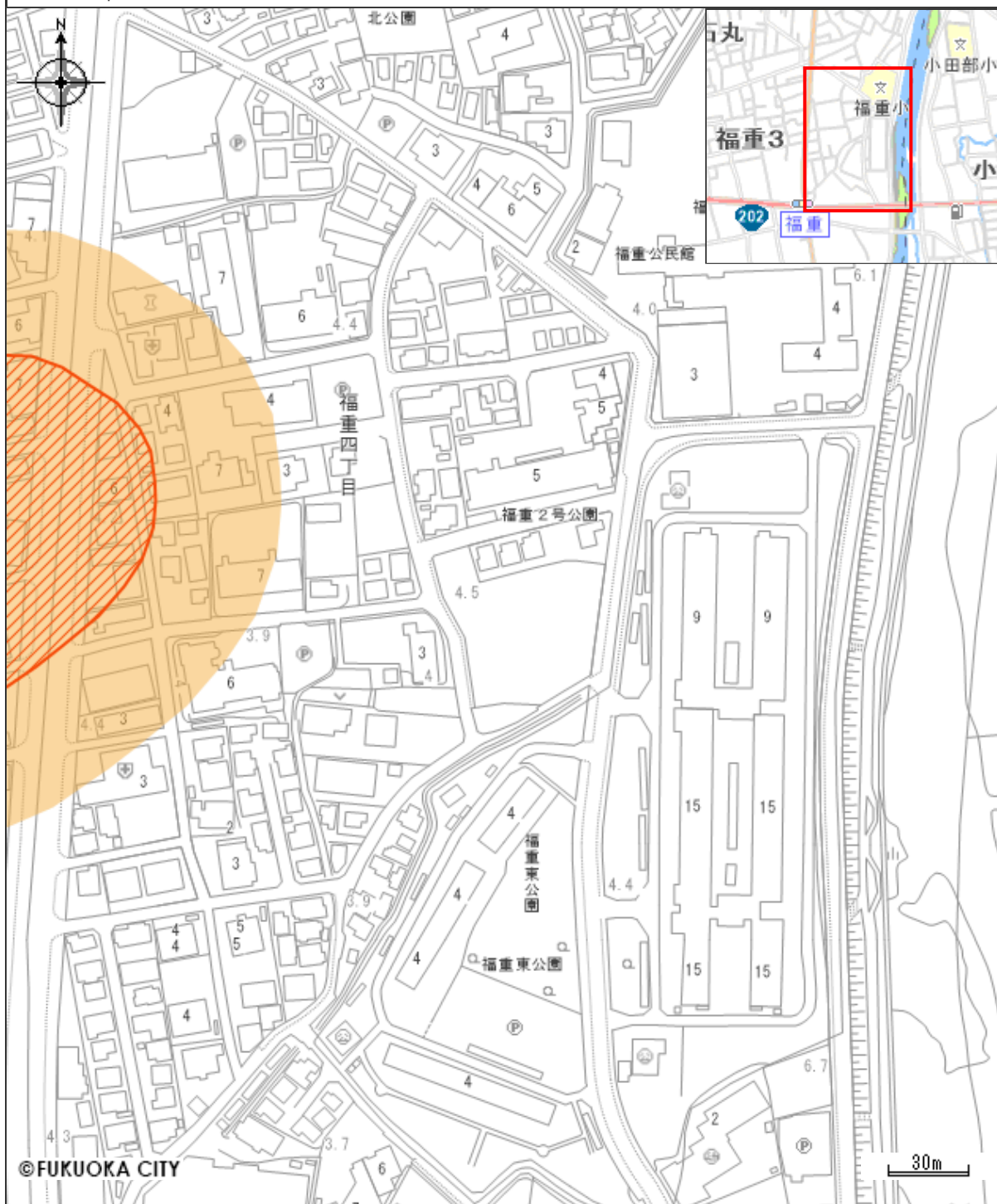
博多湾の期望平均満潮位：TP1.16m

※期望平均満潮位とは、各月の朔（新月）または望（満月）の日の前 2 日、後 4 日以内に観測された最高満潮位の年平均値。

- システムでレイヤーを非表示とした避難所・災害種別等は、印刷されませんので、十分にご注意ください。
- 津波の大きさによって浸水の状況が変わるため、このマップで示した以外の場所も浸水する可能性がありますので、十分にご注意ください。
- 日頃から地域や家族と話し合い、自分の避難先や避難経路を確認し、マップに書き込んでおきましょう。

埋蔵文化財（遺跡）分布マップ

中心地 | 福岡市西区福重4丁目 付近



凡例

包蔵地 隣接地

文化財保護法上の手続きには、最新の埋蔵文化財（遺跡）分布マップをご確認ください。












手続き方法等の詳細については、webサイト「福岡市の文化財」（<https://bunkazai.city.fukuoka.lg.jp/>）をご覧ください。

印刷日時:2025/09/19 13:59:13

農業用ため池ハザードマップ



わが家の避難所

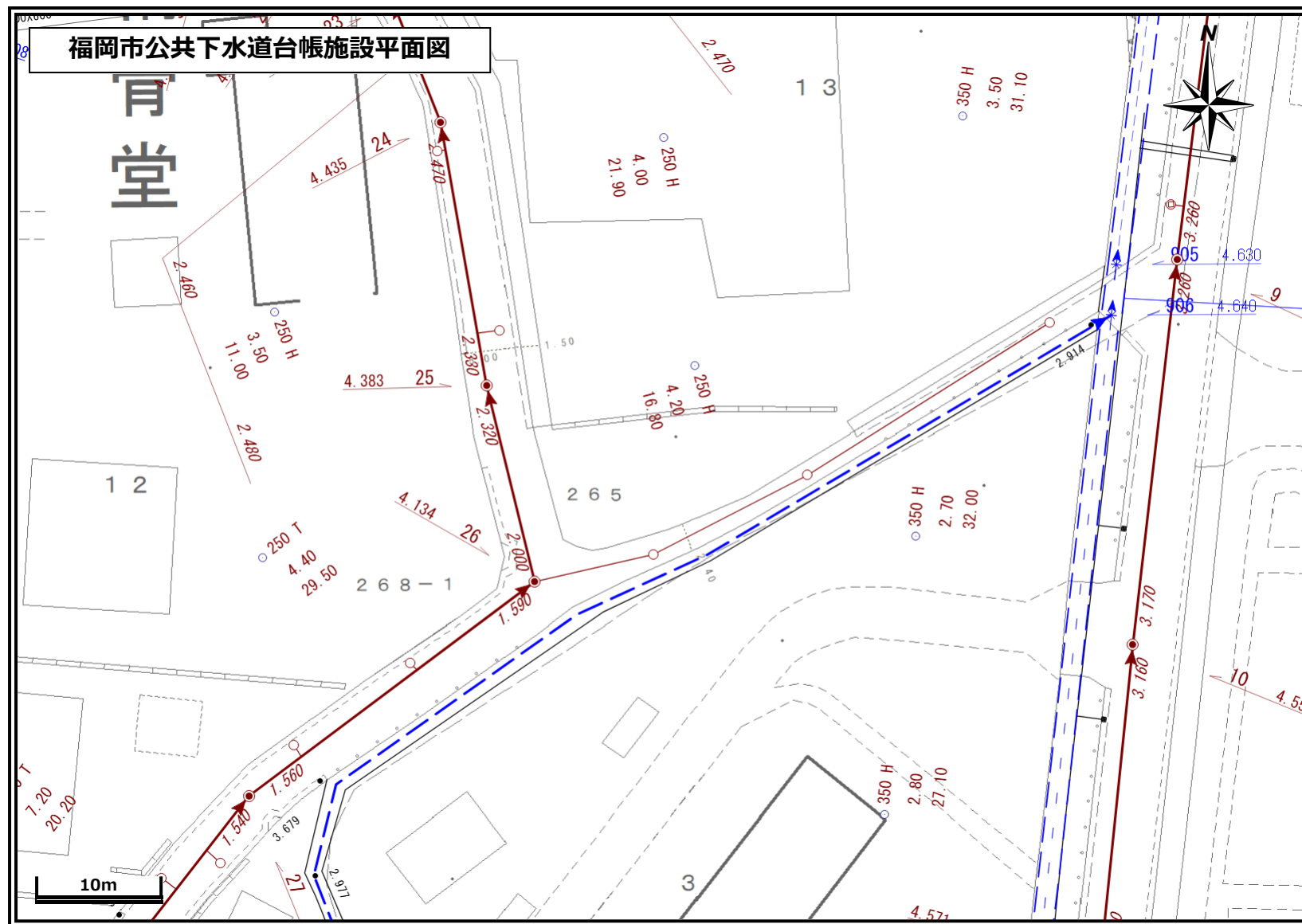
凡例		
避難所・避難場所		ため池浸水想定区域
	避難所(ため池決壊時使用可)	 深さ0.5m未満
	避難所(条件付き)	 深さ0.5m～1.0m未満
	避難場所(ため池決壊時使用可)	 深さ1.0m～3.0m未満
	避難場所(条件付き)	 深さ3.0m以上
	小学校通学区域	 ため池堤防が壊れる位置（想定）
	避難所までの経路（マップに書き込みましょう）	

システムでレイヤーを非表示とした避難所・浸水情報等は、印刷されませんので、十分ご注意ください。

雨の降り方によって浸水の状況が変わるため、このマップで示した以外の場所も浸水する可能性がありますので、十分ご注意ください。

日頃から地域や家族と話し合い、自分の避難先や避難経路を確認し、マップに書き込んでおきましょう。





0090 3D	0090 4D	0090 5D
0090 3E	0090 4E	0090 5E
0091 3A	0091 4A	0091 5A

一般のお客様（不動産業等を含む）へ
 本図面は、道路工事等により現地の状況と異なる場合があります。既存の道路施設や建物の位置関係等について特定するものではないため、下水道に関する参考資料として利用をお願いいたします。また、本図面を許可なく複製・転載・配布することを禁じます。

【凡例】

- 管断面（形状）
- 250 呼び径（mm）
- T 管種（別図参照）

250 T

1.500 1.480

【公共樹】（別図参照）

【人孔と接続管渠】

- 人孔種別（別図参照）
- （1.500） 人孔表面から管底（1.480）までの深さ（m）
- ・矢印の向きは流れの方向を示す

※別図参照となっている凡例図が必要な方は、下水道管理課職員へ申し出てください。

福岡市道路下水道局

出力：令和7年9月19日

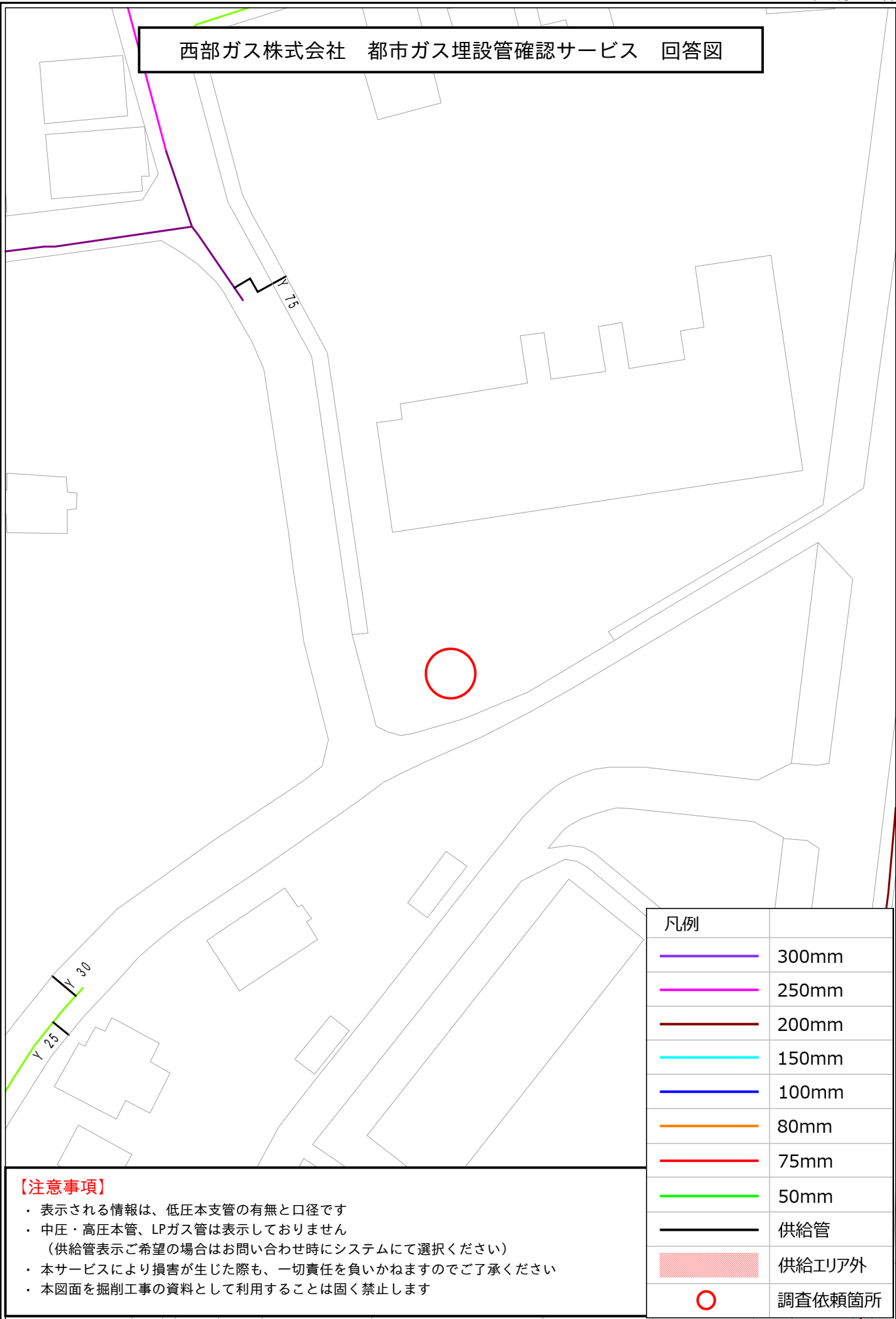
工事・設計業務関係のお客様へ

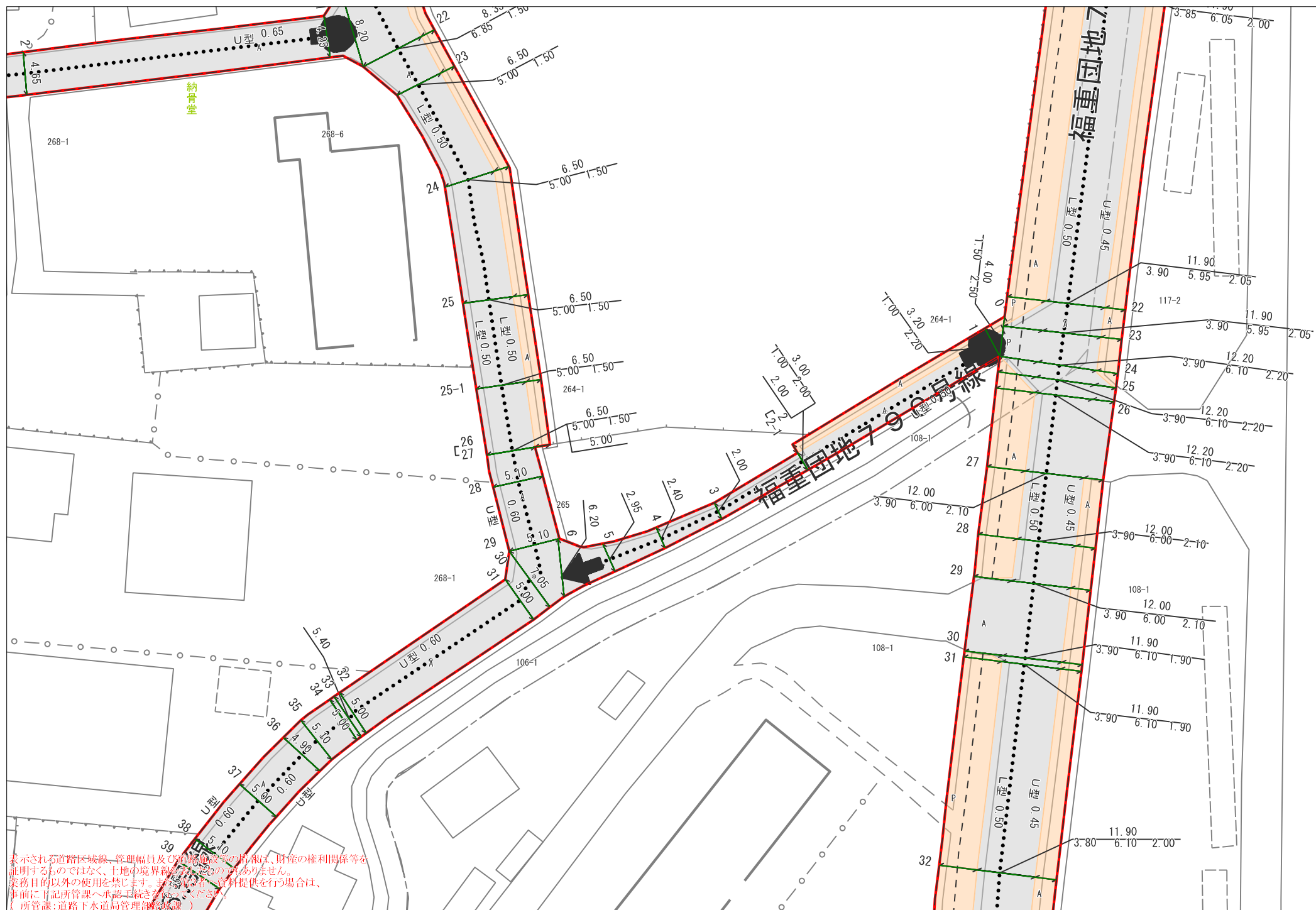
本図面を含む公共下水道台帳施設平面図の写しは、あくまで参考図であり、本管・人孔・污水樹・取付管などの位置は現地と異なる場合があります。この為、この図面を工事・設計などの資料として利用される場合は現場確認とともに、下水道管理課職員との事前協議や工事竣工図による確認をお願いします。また、協議内容が変更された場合は、再度協議をお願いします。

既存の下水道施設と下水道維持管理指針に基づく近接工事に該当、又は、近接する可能性のある場合は、試掘および探査ボーリング等の事前調査を実施すると共に必ず現場での確認を行ってください。

万一、福岡市の下水道施設に損傷等を与えた場合は、その施設の復旧等に要した費用を請求します。

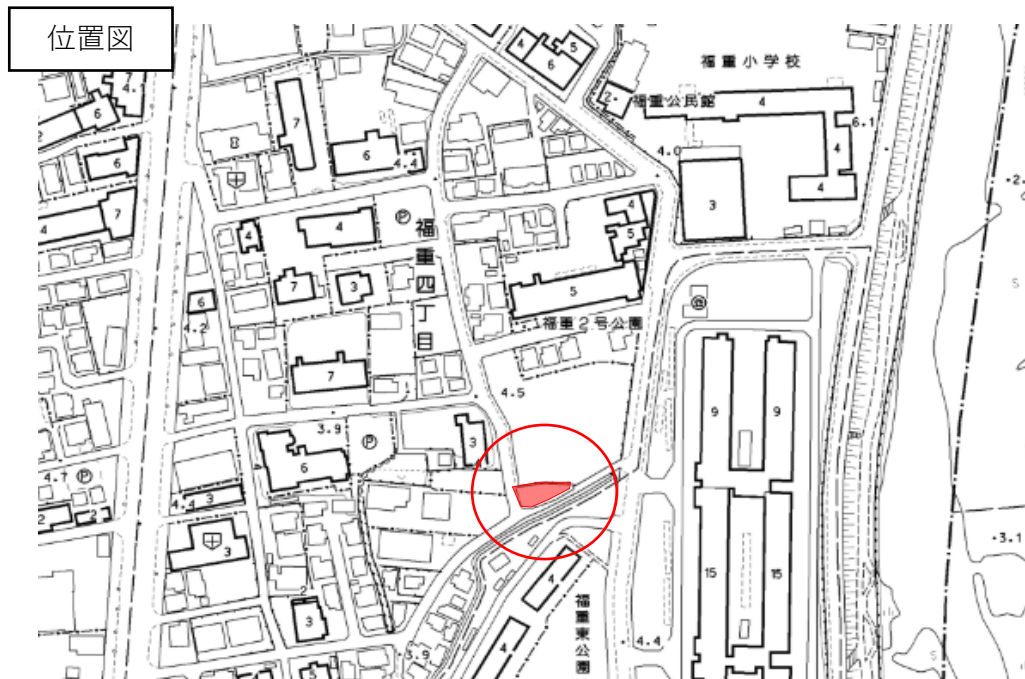
西部ガス株式会社 都市ガス埋設管確認サービス 回答図



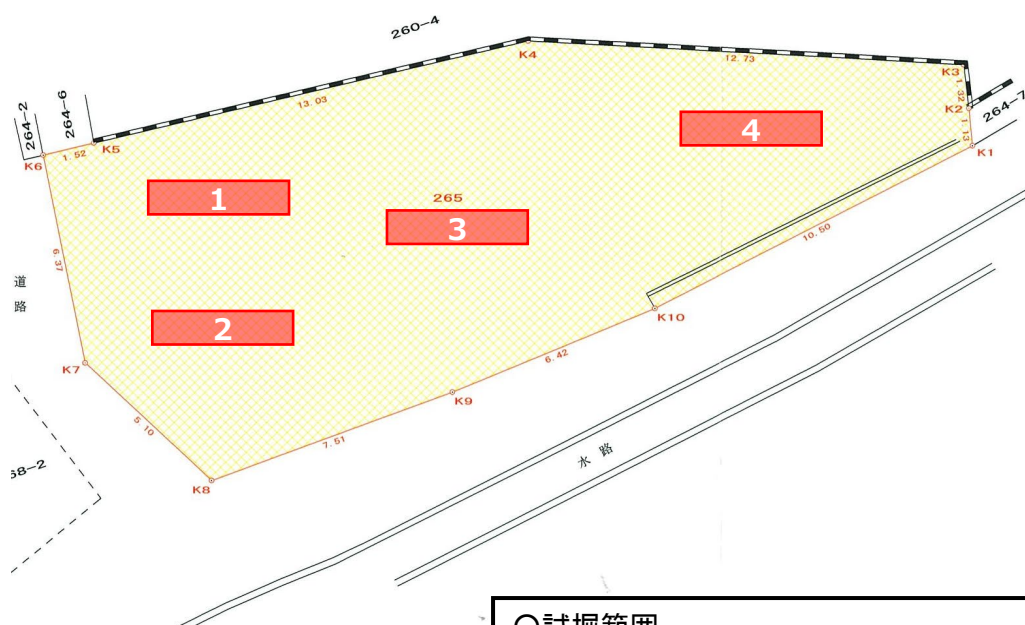


位置図、試掘範囲

○ 履行場所：福岡市西区福重四丁目265番1地内



試掘箇所・範囲



○試掘範囲

幅80cm 深さ2m 延長 4m

○試掘本数 4本

○注意事項

試掘箇所、試掘範囲は目安であり、職員により現場にて指示をする。

試掘調査結果報告書

調査日時 令和 7 年 7 月 24 日 22 日

調査場所 福岡市西区福重四丁目 265 番地 1 地内

調査会社

1 箇所目

1 着手前写真



2 試掘完了後写真・埋設物の情報



3 完了写真



試掘調査結果報告書

調査日時 令和 7 年 7 月 22 日

調査場所 福岡市西区福重四丁目 265 番地 1 地内

調査会社

2 箇所目

1 着手前写真



2 試掘完了後写真・埋設物の情報



3 完了写真



試掘調査結果報告書

調査日時 令和 7 年 7 月 22 日

調査場所 福岡市西区福重四丁目 265 番地 1 地内

調査会社

3 箇所目

1 着手前写真



2 試掘完了後写真・埋設物の情報



3 完了写真



試掘調査結果報告書

調査日時 令和 7 年 7 月 22 日

調査場所 福岡市西区福重四丁目 265 番地 1 地内

調査会社

4 箇所目

1 着手前写真



2 試掘完了後写真・埋設物の情報



3 完了写真



1箇所目



2箇所目



3箇所目



4箇所目

