

物件番号 3 早良区西入部二丁目 1 2 9 番 3

物件確認事項

(配布資料)



表題部 (土地の表示)		調製	平成10年1月22日	不動産番号	2911000054074
地図番号	余白	筆界特定	余白		
所在	福岡市早良区大字西入部字森			余白	
	福岡市早良区西入部二丁目			平成11年10月21日変更 平成11年10月21日登記	
①地番	②地目	③地積	m <sup>2</sup>	原因及びその日付〔登記の日付〕	
129番3	ため池		88	129番1から分筆 〔平成8年3月22日〕	
余白	宅地		88 50	②③平成4年4月8日地目変更 〔平成8年8月30日〕	
余白	余白	余白		昭和63年法務省令第37号附則第2条第2項 の規定により移記 平成10年1月22日	
余白	余白		85 28	③129番3、129番4に分筆 〔平成27年10月7日〕	

権利部 (甲区) (所有権に関する事項)			
順位番号	登記の目的	受付年月日・受付番号	権利者その他の事項
1	共有者全員持分全部移転	平成8年3月29日 第15025号	原因 平成8年3月21日売買 所有者 福岡市 順位6番の登記を移記
	余白	余白	昭和63年法務省令第37号附則第2条第2項 の規定により移記 平成10年1月22日



これは登記記録に記録されている事項の全部を証明した書面である。ただし、登記記録の乙区に記録されている事項はない。

令和7年9月5日

福岡法務局西新出張所

登記官

古原 覚

\* 「登記の目的」欄に「相続人申告」と記載されている登記は、所有権の登記名義人（所有者）の相続人からの申出に基づき、登記官が職権で、申出があった相続人の住所・氏名等を付記したものであり、権利関係を公示するものではない。

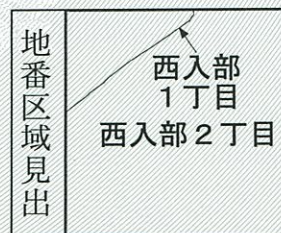
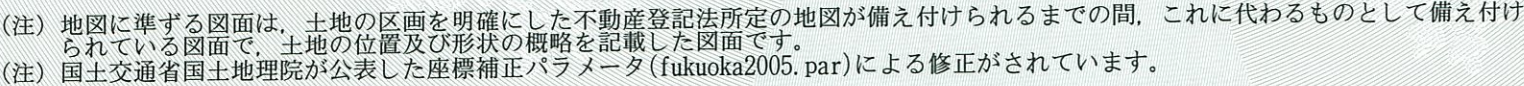
\* 下線のあるものは抹消事項であることを示す。

1 整理番号 D28116 (1/1)



1/1





請 求 部 分	所 在	福岡市早良区西入部二丁目					地 番	129番3		
出 力 縮 尺	1/500	精 度 区 分	乙一	座 標 系 番 号 又 は 記 号	II	分 類	地図に準ずる図面		種 類	地籍図
作 成 年 月 日					備 付 年 月 日 (原図)	昭和54年6月18日			補 記 事 項	

令和7年9月5日  
福岡法務局西新出張所  
登記官

古原覚



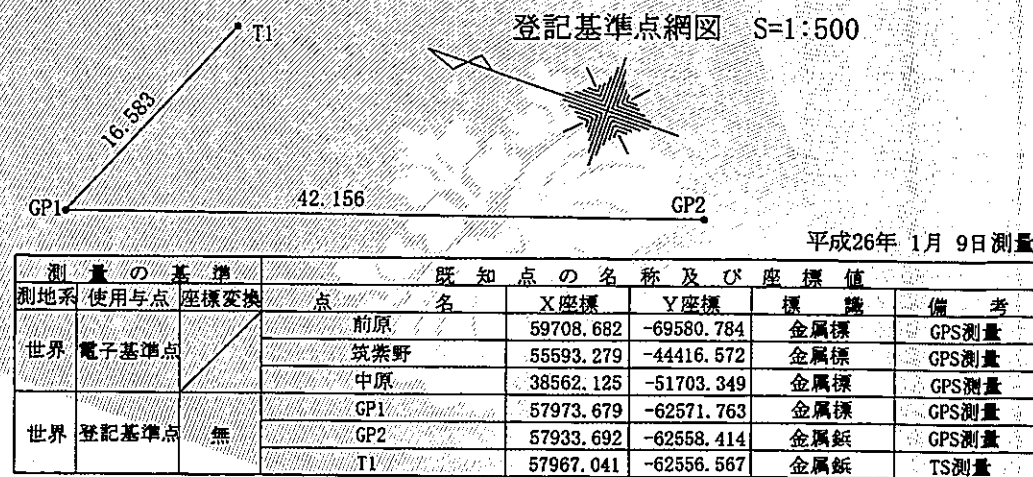
公用



これは図面に記録されている内容を証明した書面である。  
(福岡法務局西新出張所管轄)  
令和7年7月9日 福岡法務局

登記官

檀英俊



地 番		(A) 129-3			
点 名	標 識	X	Y	$X_{n+1}-X_{n-1}$	$Y (X_{n+1}-X_{n-1})$
K1		57972.087	-62570.028	2.701	-169001.645628
K2		57971.863	-62568.727	0.011	-688.255997
K12		57972.098	-62564.094	-1.203	75264.605082
K13		57970.660	-62558.896	-2.245	140444.721520
K14		57969.853	-62557.341	-2.018	126240.714138
K15		57968.642	-62555.717	-3.491	218382.008047
K16		57966.362	-62554.232	-2.916	182408.140512
K8		57965.726	-62553.993	-4.402	275362.677186
K9		57961.960	-62563.271	-0.045	2815.347195
K10		57965.681	-62564.948	7.202	-450592.755496
K11		57969.162	-62567.299	6.406	-400806.117394
				倍 面 積	-170.560835 m <sup>2</sup>
				面 積	85.2804175 m <sup>2</sup>
				地 積	85.28 m <sup>2</sup>
				坪 数	25.79

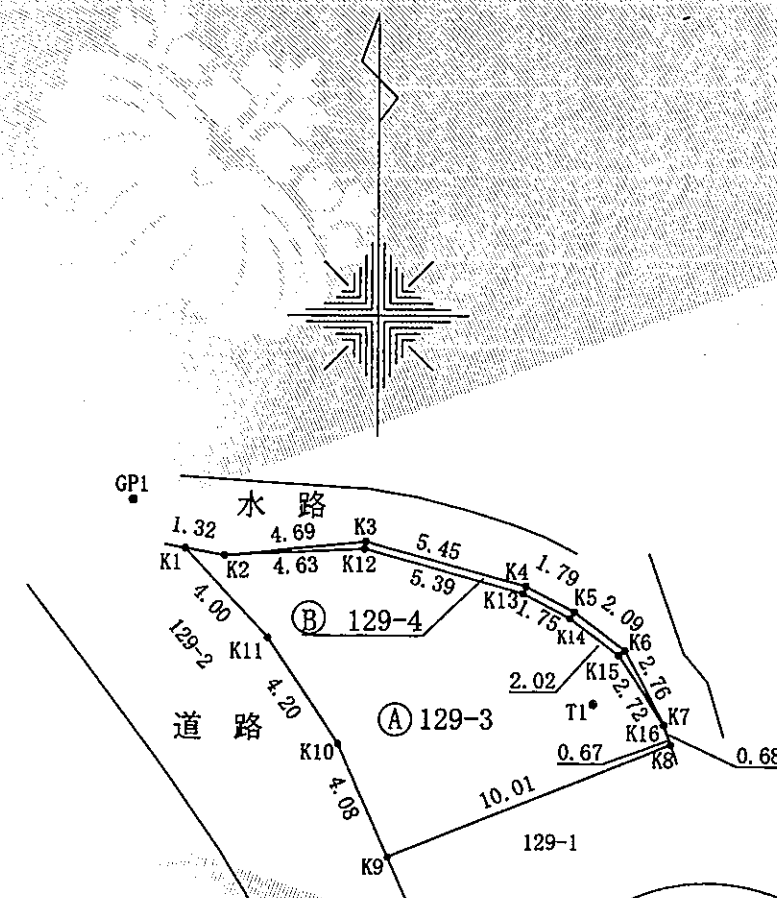
地番		⑧ 129-4			
点名	標識	X	Y	$X_{n+1}-X_{n-1}$	$Y(X_{n+1}-X_{n-1})$
K2		57971.863	-62568.727	0.238	-14891.357026
K3		57972.336	-62564.055	-0.969	60624.569295
K4		57970.894	-62558.790	-2.273	142196.129670
K5		57970.063	-62557.198	-2.091	130807.101018
K6		57968.803	-62555.524	-3.693	231017.550132
K7		57966.370	-62554.212	-3.077	192479.310324
K8		57965.726	-62553.993	-0.008	500.431944
K16		57966.362	-62554.232	2.916	-182408.140512
K15		57968.642	-62555.717	3.491	-218382.008047
K14		57969.853	-62557.341	2.018	-126240.714138
K13		57970.660	-62558.896	2.245	-140444.721520
K12		57972.098	-62564.094	1.203	-75264.605082
				倍面積	-6.453942 m <sup>2</sup>
				面積	3.2269710 m <sup>2</sup>
				地積	3.22 m <sup>2</sup>
				坪数	0.97

測量年月日	平成27年 9月17日
座 標 系	世界測地系II系

作 成 者	公益社団法人 福岡県公共嘱託登記土地家屋調査士協会 中央事務所 福岡市中央区大手門2丁目7番11号 社 員 土地家屋調査士 福 崎 正 男 (公益社団法人 福岡県公共嘱託登記土地家屋調査士協会)
嘱託者	福岡市長 高島 宗一郎

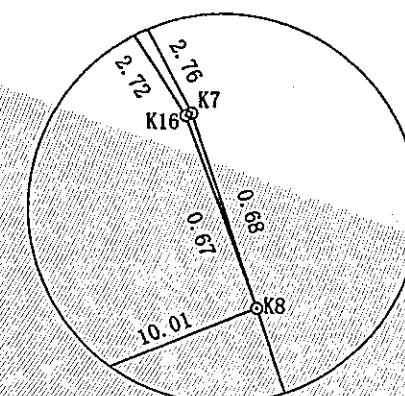
地 番	(A) 129-3, (B) 129-4
土地の所在	福岡市早良区西入部二丁目

土地積測量図



境界標の種類

種 類	点 名
(新設) 福岡市コンクリート杭	K12ないしK15
(新設) 福岡市金属標	K2, K8, K16
(既設) 福岡市金属標	K1, K4, K10, K11
(既設) 金属標	K3, K5, K6, K9



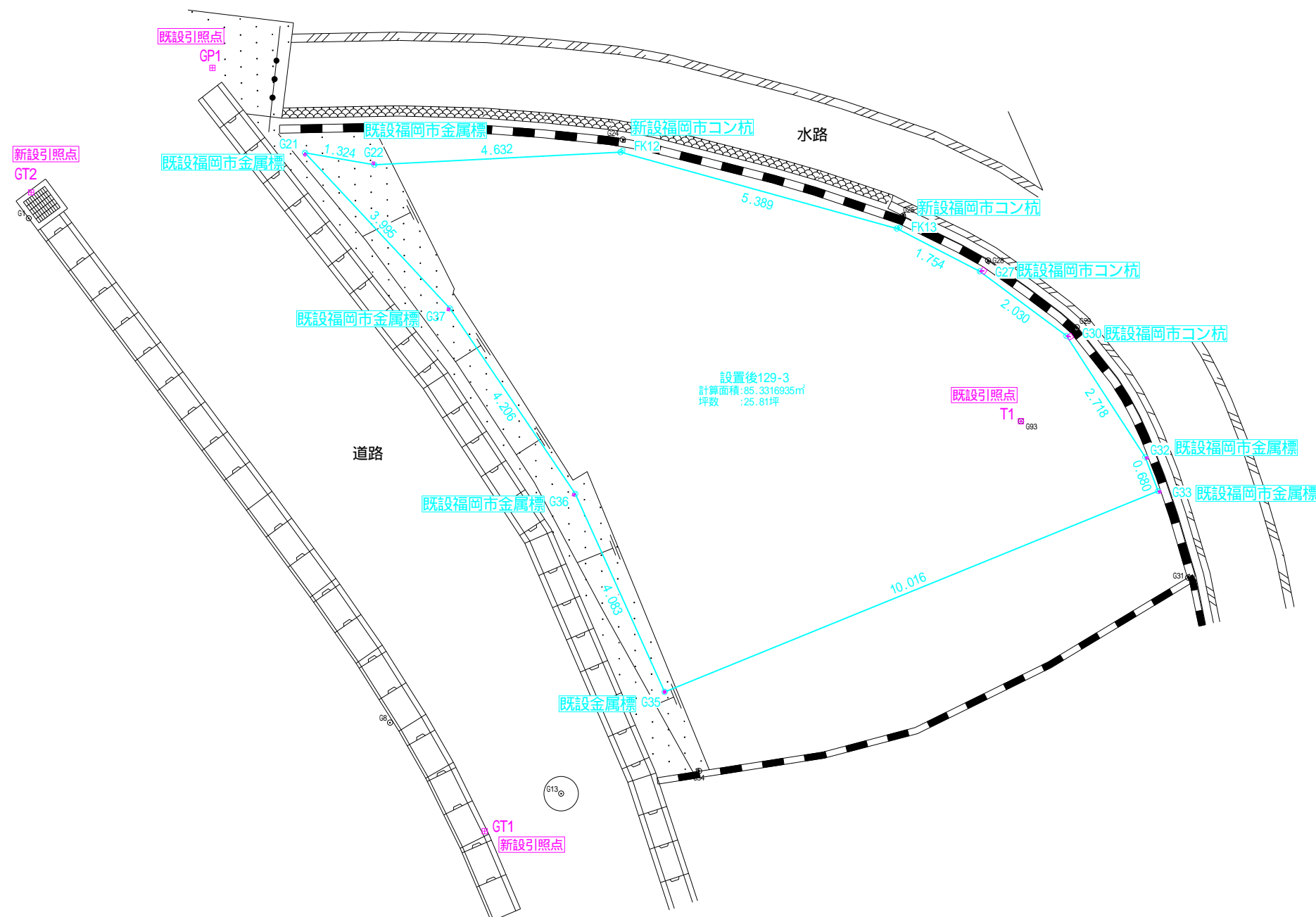
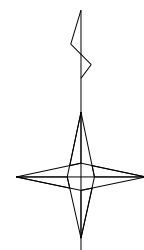
拡大図 1/25

縮尺 1/250



境界復元測量図  
(福岡市早良区西入部2丁目地内)

S=1 : 100



座 標 求 積 表

地 番	129-3 (境界標識設置後)			
測 点	Xn	Yn	(Xn+1 - Xn-1)Yn	距 離
G21	57972.084	-62570.023	168939.062100	3.99
G37	57969.160	-62567.300	400931.258400	4.20
G36	57965.676	-62564.942	450905.536994	4.08
G35	57961.953	-62563.264	-3190.726464	10.01
G33	57965.727	-62553.986	-275863.078260	0.68
G32	57966.363	-62554.228	-182408.128848	2.71
G30	57968.643	-62555.709	-218444.535828	2.03
G27	57969.855	-62557.338	-126178.150746	1.75
FK13	57970.660	-62558.897	-140194.488177	5.38
FK12	57972.096	-62564.092	-75076.910400	4.63
G22	57971.860	-62568.718	750.824616	1.32
		倍 面 積	170.663387	
		面 積	85.3316935	
		地 積	85.33	m <sup>2</sup>
		坪 数	25.81	

### 基準点座標一覽表

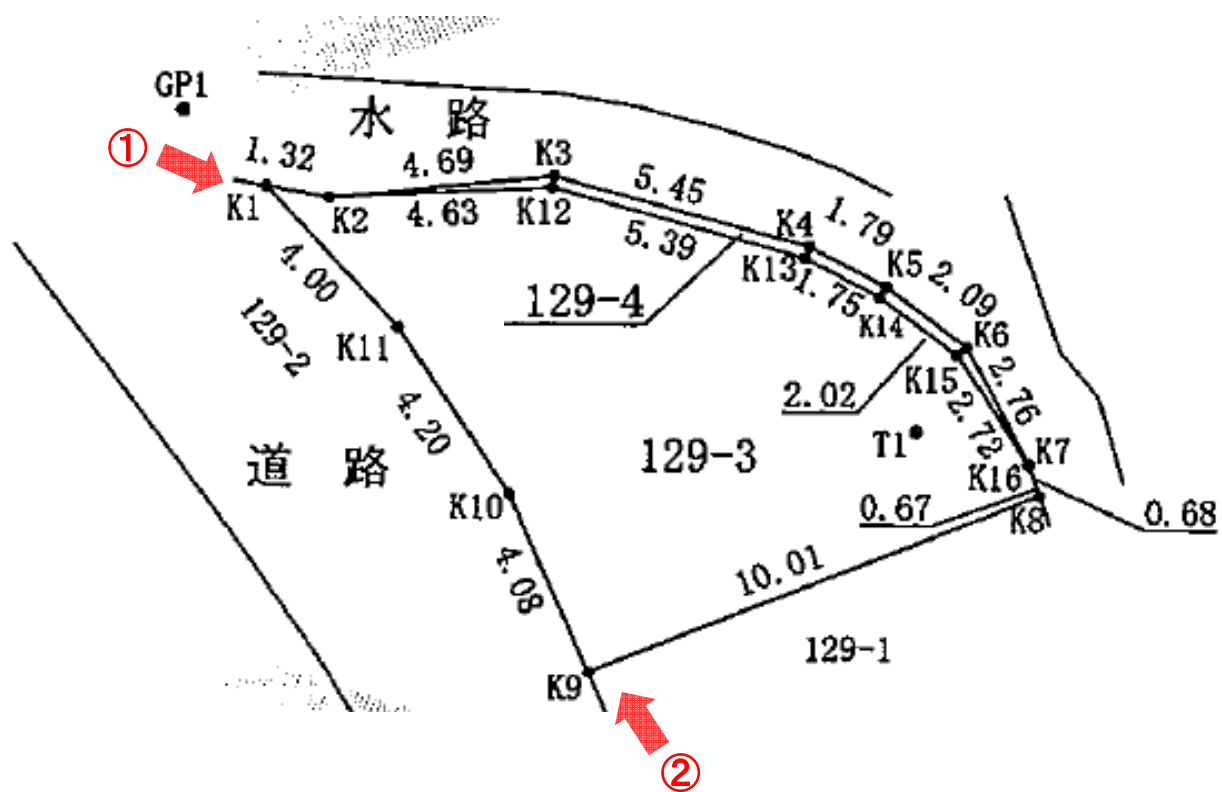
測 点 名	X 座 標	Y 座 標
GP1	57973.679	-62571.763
T1	57967.041	-62556.567
GT1	57959.338	-62566.646
GT2	57971.340	-62575.172

令和7年度

工 事 名	農機具倉庫跡地（西入部2丁目） 境界復元測量業務委託		
図面名称	境界復元測量図		
工事箇所	福岡市早良区西入部2丁目地内		
図面番号	/	縮 尺	S=1:100
農林水産局 総務農林部 政策企画課			



写真撮影方向









X57980

X57970

X57960

Y-62578

X57954

Y-62570

Y-62560

Y-62550

Y-62540

X57982

Y-62538

X57980

X57970

X57960

Y-62540

# 境界復元測量図

(福岡市早良区西入部2丁目地内)

S=1:100

座 標 求 積 表

地 番	129-3 (法務局備付地積測量図)			
測 点	Xn	Yn	(Xn+1 - Xn-1) Yn	距 離
K1	57972.087	-62570.028	-169001.645628	1.320
K2	57971.863	-62568.727	-688.255997	4.638
K12	57972.098	-62564.094	75264.605082	5.393
K13	57970.660	-62558.896	140444.721520	1.751
K14	57969.853	-62557.341	126240.714138	2.025
K15	57968.642	-62555.717	218382.008047	2.720
K16	57966.362	-62554.232	182408.140512	0.679
K8	57965.726	-62553.993	275362.677186	10.013
K9	57961.960	-62563.271	2815.347195	4.081
K10	57965.681	-62564.948	-450592.755496	4.200
K11	57969.162	-62567.299	-400806.117394	4.000
			倍 面 積	-170.560835
			面 積	85.2804175
			地 積	85.28 m <sup>2</sup>
			坪 数	25.79

地 番	129-3 (点検測量)			
測 点	Xn	Yn	(Xn+1 - Xn-1) Yn	距 離
G21	57972.084	-62570.023	168939.062100	3.995
G37	57969.160	-62567.300	400931.258400	4.206
G36	57965.676	-62564.942	450905.536994	4.083
G35	57961.953	-62563.264	-3190.726464	10.016
G33	57965.727	-62553.986	-275863.078260	0.680
G32	57966.363	-62554.228	-182408.128848	2.718
G30	57968.643	-62555.709	-218444.535828	2.030
G27	57969.855	-62557.338	-128555.329590	1.859
G26	57970.698	-62558.995	-140194.707795	5.241
G23	57972.096	-62564.047	-72699.422614	4.676
G22	57971.860	-62568.718	750.824616	1.324
			倍 面 積	170.752711
			面 積	85.3763555
			地 積	85.37 m <sup>2</sup>
			坪 数	25.82

地 番	129-3 (境界標識設置後)			
測 点	Xn	Yn	(Xn+1 - Xn-1) Yn	距 離
G21	57972.084	-62570.023	168939.062100	3.995
G37	57969.160	-62567.300	400931.258400	4.206
G36	57965.676	-62564.942	450905.536994	4.083
G35	57961.953	-62563.264	-3190.726464	10.016
G33	57965.727	-62553.986	-275863.078260	0.680
G32	57966.363	-62554.228	-182408.128848	2.718
G30	57968.643	-62555.709	-218444.535828	2.030
G27	57969.855	-62557.338	-126178.150746	1.754
FK13	57970.660	-62558.897	-140194.488177	5.389
FK12	57972.096	-62564.092	-75076.910400	4.632
G22	57971.860	-62568.718	750.824616	1.324
			倍 面 積	170.663387
			面 積	85.3316935
			地 積	85.33 m <sup>2</sup>
			坪 数	25.81

令和7年度

工 事 名	農機具倉庫跡地（西入部2丁目） 境界復元測量業務委託		
図面名称	境界復元測量図		
工事箇所	福岡市早良区西入部2丁目地内		
図面番号	／	縮 尺	S=1:100
農林水産局 総務農林部 政策企画課			

基 準 点 座 標 一 覧 表

測 点 名	X 座 標	Y 座 標
GP1	57973.679	-62571.763
T1	57967.041	-62556.567
GT1	57959.338	-62566.646
GT2	57971.340	-62575.172





【設置前】境界点遠景写真      ポイント番号：K 1 2      既設福岡市コンクリート杭  
令和7年8月1日撮影



【設置前】境界点近景写真      ポイント番号：K 1 2      既設福岡市コンクリート杭  
令和7年8月1日撮影



【設置中】境界点近景写真

ポイント番号：K12

新設福岡市コンクリート杭

令和7年8月1日設置・撮影



【設置中】境界点近景写真

ポイント番号：K12

新設福岡市コンクリート杭

令和7年8月1日設置・撮影



【設置中】境界点近景写真

ポイント番号：K12

新設福岡市コンクリート杭

令和7年8月1日設置・撮影







【設置前】境界点遠景写真      ポイント番号：K 1 3      既設福岡市コンクリート杭  
令和7年8月1日撮影



【設置前】境界点近景写真      ポイント番号：K 1 3      既設福岡市コンクリート杭  
令和7年8月1日撮影



【設置中】境界点近景写真

ポイント番号：K13

新設福岡市コンクリート杭

令和7年8月1日設置・撮影



【設置中】境界点近景写真

ポイント番号：K13

新設福岡市コンクリート杭

令和7年8月1日設置・撮影



【設置中】境界点近景写真

ポイント番号：K13

新設福岡市コンクリート杭

令和7年8月1日設置・撮影





**境界点遠景写真**

ポイント番号：K 1  
既設福岡市金属標

令和7年8月1日撮影



**境界点近景写真**

ポイント番号：K 1  
既設福岡市金属標

令和7年8月1日撮影



**境界点遠景写真**

ポイント番号：K 2  
既設福岡市金属標

令和7年8月1日撮影



**境界点近景写真**

ポイント番号：K 2  
既設福岡市金属標

令和7年8月1日撮影





**境界点遠景写真**

ポイント番号：K 1 2  
新設福岡市コンクリート杭

令和7年8月1日設置・撮影



**境界点近景写真**

ポイント番号：K 1 2  
新設福岡市コンクリート杭

令和7年8月1日設置・撮影



**境界点遠景写真**

ポイント番号：K 1 3  
新設福岡市コンクリート杭

令和7年8月1日設置・撮影



**境界点近景写真**

ポイント番号：K 1 3  
新設福岡市コンクリート杭

令和7年8月1日設置・撮影





**境界点遠景写真**

ポイント番号：K14  
既設福岡市コンクリート杭

令和7年8月1日撮影



**境界点近景写真**

ポイント番号：K14  
既設福岡市コンクリート杭

令和7年8月1日撮影



**境界点遠景写真**

ポイント番号：K15  
既設福岡市コンクリート杭

令和7年8月1日撮影



**境界点近景写真**

ポイント番号：K15  
既設福岡市コンクリート杭

令和7年8月1日撮影





**境界点遠景写真**

ポイント番号：K16  
既設福岡市金属標

令和7年8月1日撮影



**境界点近景写真**

ポイント番号：K16  
既設福岡市金属標

令和7年8月1日撮影



**境界点遠景写真**

ポイント番号：K8  
既設福岡市金属標

令和7年8月1日撮影



**境界点近景写真**

ポイント番号：K8  
既設福岡市金属標

令和7年8月1日撮影





**境界点遠景写真**

ポイント番号：K 9  
既設金属標

令和7年8月1日撮影



**境界点近景写真**

ポイント番号：K 9  
既設金属標

令和7年8月1日撮影



**境界点遠景写真**

ポイント番号：K 10  
既設福岡市金属標

令和7年8月1日撮影



**境界点近景写真**

ポイント番号：K 10  
既設福岡市金属標

令和7年8月1日撮影





**境界点遠景写真**

ポイント番号：K 1 1  
既設福岡市金属標

令和7年8月1日撮影



**境界点近景写真**

ポイント番号：K 1 1  
既設福岡市金属標

令和7年8月1日撮影





引照点遠景写真

ポイント番号 G P 1

既設真鍮鉋

令和7年8月1日撮影



引照点近景写真

ポイント番号 : G P 1

既設真鍮鉋

令和7年8月1日撮影



引照点遠景写真

ポイント番号 : T 1

既設金属鉋

令和7年8月1日撮影



引照点近景写真

ポイント番号 : T 1

既設金属鉋

令和7年8月1日撮影





**引照点遠景写真**

ポイント番号：GT1

新設金属鈹

令和7年8月1日設置・撮影



**引照点近景写真**

ポイント番号：GT1

新設金属鈹

令和7年8月1日設置・撮影



**引照点遠景写真**

ポイント番号：GT2

新設金属鈹

令和7年8月1日設置・撮影



**境界点近景写真**

ポイント番号：GT2


新設金属鈹

令和7年8月1日設置・撮影





## 覚 書


 (以下「甲」という。)と福岡市(以下「乙」という。)は、乙が所有する土地(福岡市早良区西入部二丁目129番3、以下「乙土地」という。)上に、別紙に示す甲が所有管理する電線(以下「当該物件」という。)が存在することを確認した。

そのため、甲及び乙は下記の事項について確認し、確認の証として、本覚書書2通を作成し、甲・乙記名押印のうえ、各自その1通を保有するものとする。

- (1) 当該物件については、甲が将来において撤去すること。
- (2) 当該物件の維持管理は甲が行い、甲が責任を持つ。
- (3) 本覚書は、乙土地の所有権を承継した第三者及び甲の当該物件の所有権を承継した第三者にそれぞれ承継する。
- (4) この覚書は、別紙に示す当該物件が除去された時点において、失効する。
- (5) この覚書に定めがない事項については、双方協議のうえ定めるものとする。

令和 7 年 10 月 31 日

甲




乙 福岡市中央区天神一丁目8番1号  
福岡市長 高島 宗一郎

印



(別紙)





中心地 | 福岡市早良区西入部 2 丁目 付近



区域区分	市街化調整区域
用途地域	なし
建蔽率 (%)	40
容積率 (%)	50
外壁の後退距離 (m)	なし
建築物高さの最高限度 (m)	なし
指定区域区分界	なし
特別用途地区	なし
高度地区	なし
高度利用地区	なし
防火・準防火地域	なし
風致地区	なし
駐車場整備地区	なし
臨港地区	なし
特別緑地保全地区	なし
流通業務地区	なし
生産緑地地区	なし
一団地の住宅施設	なし
地区計画等	なし
土地区画整理事業	なし
建築協定	なし
緑地協定	なし
特定まちづくりルール	なし
都市計画道路 (詳細は <a href="#">こちら</a> をクリック)	なし
都市景観形成地区	なし
景観計画区域	山の辺・田園ゾーンに該当します。(詳細は <a href="#">こちら</a> をクリック)
屋外広告物地域区分	自然・低層住居系地域に該当します。(詳細は <a href="#">こちら</a> をクリック)
屋外広告物禁止地域	なし
その他	市街化区域内で、防火地域及び準防火地域以外の区域は、建築基準法第22条の規定に基づく区域が指定されています。 主なお問い合わせ先 ( <a href="#">こちら</a> をクリック) 重要事項説明等に関する情報 ( <a href="#">こちら</a> をクリック)

(注) 上記情報は、都市計画などの内容を証明するものではありません。  
また、パソコンの環境により、画面上や印刷時の縮尺と異なる場合があります。

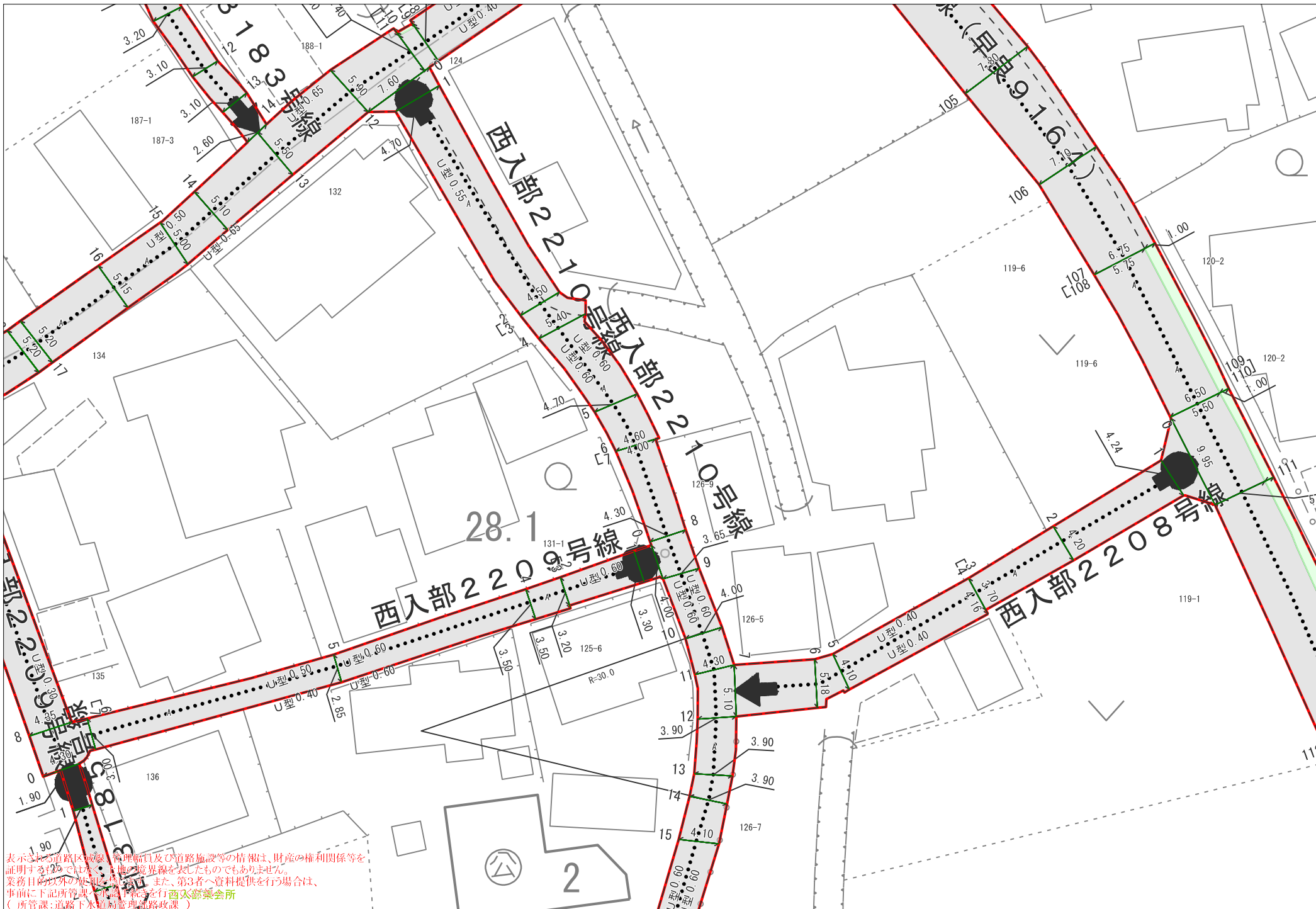
<主なお問い合わせ先>

●都市計画道路 (図中の黒太線)	: 交通計画課	TEL092-711-4393 (直通)
●市街化調整区域における建築行為	: 開発・建築調整課	TEL092-711-4588 (直通)
●市街化調整区域における建蔽率、容積率	: 建築指導課	TEL092-711-4575 (直通)
●景観計画	: 都市景観室	TEL092-711-4589 (直通)
●屋外広告物	: 都市景観室	TEL092-711-4395 (直通)
●風致地区、緑地協定	: みどり活用課	TEL092-711-4367 (直通)
●建築協定	: 開発・建築調整課	TEL092-711-4777 (直通)
●日影規制、角地緩和	: 建築審査課	TEL092-711-4577 (直通)

その他、都市計画に関する内容は、都市計画課でご確認ください。TEL092-711-4388 (直通)

福岡市Webまっぷ - 都市計画情報2025/7/11 18:51:52Copyright(C)Fukuoka City.All Rights Reserved.











[illegible]

本図面を含む公共下水道台帳施設平面図の写しは、あくまで **参考図** であり、本管・人孔・汚水樹・取付管などの位置は現地と異なる場合があります。この為、この図面を工事・設計などの資料として利用される場合は現場確認とともに、下水道管理課職員との **事前協議** や **工事竣工図** による確認をお願いします。また、協議内容が変更された場合は、再度協議をお願いします。

万一、福岡市の下水道施設に損傷等を与えた場合は、その施設の復旧等に要した費用を請求します。

一般のお客さま（不動産業等を含む）へ

本図面は、道路工事等により現地の状況と異なる場合があります。既存の道路施設や建物の位置関係等について特定するものではありません。下水道に関する参考資料として利用をお願いいたします。

また、本図面を許可なく複製・転載・配布することを禁じます。

● ・ 管断面 (形状)  
 250 ・ 呼び径 (mm)  
 T ・ 管種 (別図参照)



・人孔種別(別図参照)  
 (1.500)・人孔表面から管底  
 (1.480)までの深さ(m)  
 ・矢印の向きは流れの方向を示す

福岡市道路下水道局

25



# 揺れやすさマップ



## わが家の避難所

### 凡例

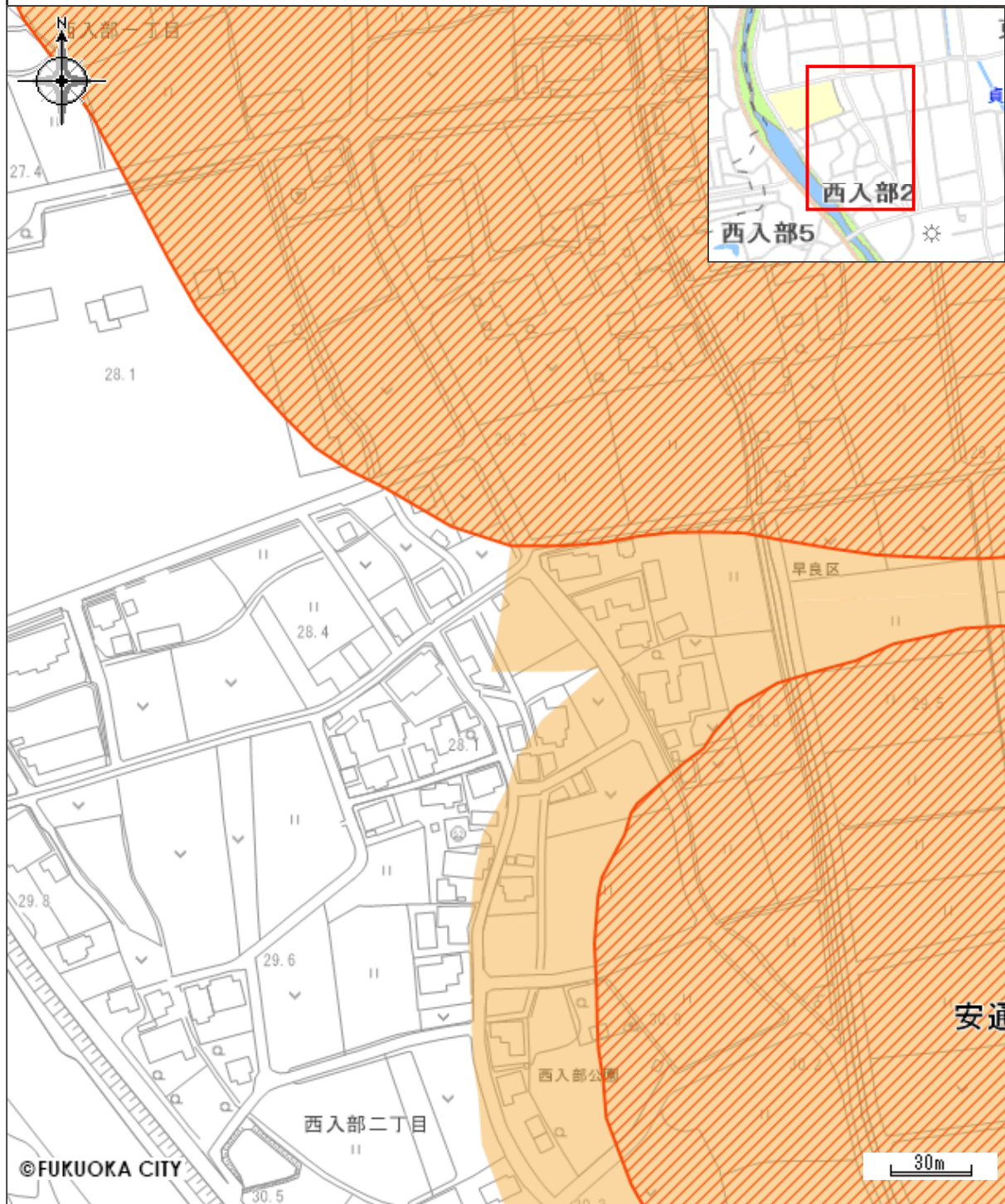
避難所・避難場所		揺れやすさマップ	
	避難所		5弱
	避難場所		5強
	小学校通学区域		6弱
	避難所までの経路（マップに書き込みましょう）		6強
			警固断層帯（推定）

- システムでレイヤーを非表示とした避難所・災害種別等は、印刷されませんので、十分にご注意ください。
- 地震の大きさによっては、このマップで示した以外の場所にも被害が発生する可能性がありますので、十分にご注意ください。
- 日頃から地域や家族と話し合い、自分の避難先や避難経路を確認し、マップに書き込んでおきましょう。



## 埋蔵文化財（遺跡）分布マップ

中心地 | 福岡市早良区西入部2丁目 付近



## 凡例

包蔵地

隣接地

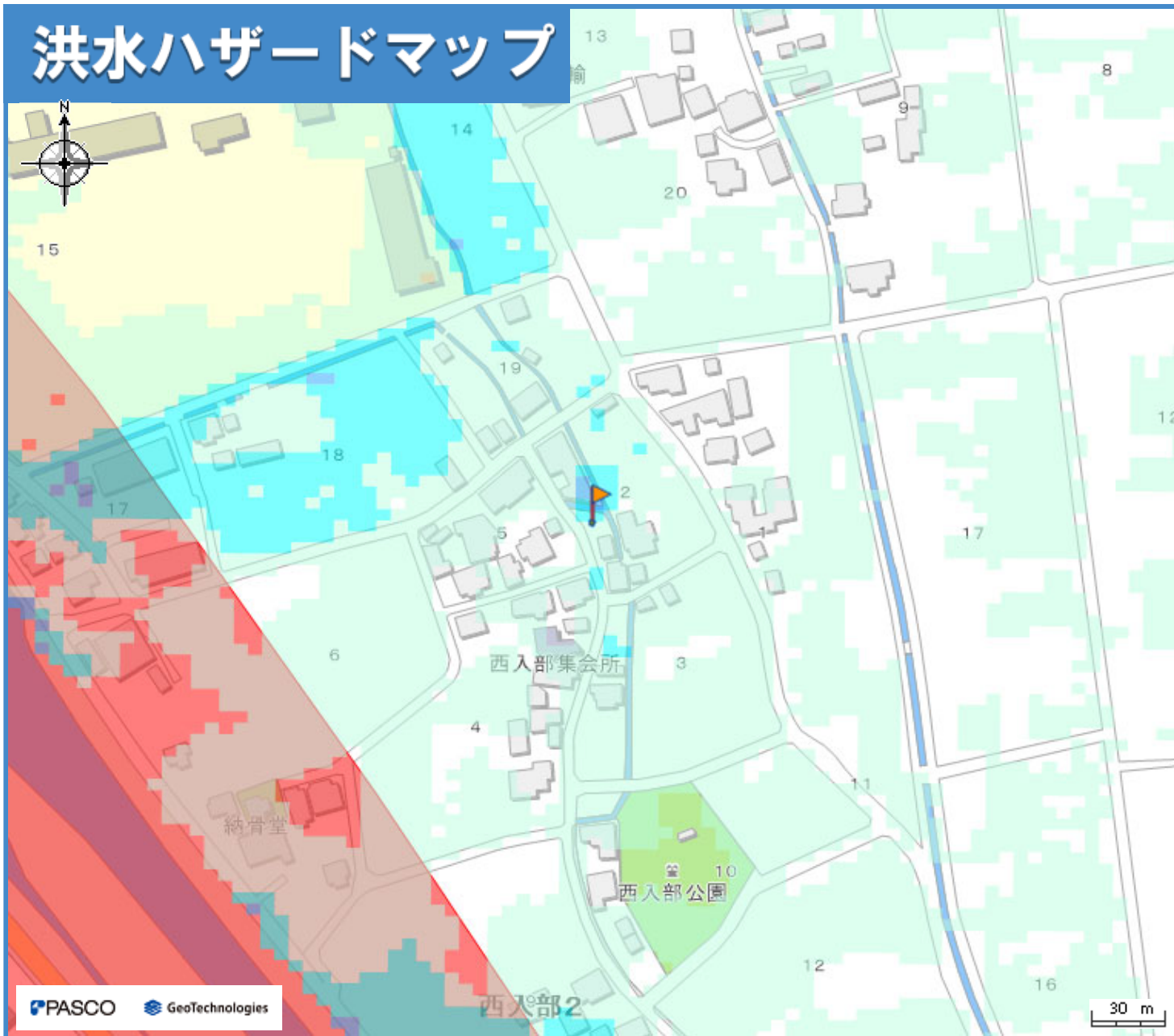
文化財保護法上の手続きには、最新の埋蔵文化財（遺跡）分布マップをご確認ください。

手続き方法等の詳細については、webサイト「福岡市の文化財」（<https://bunkazai.city.fukuoka.lg.jp/>）をご覧ください。

印刷日時:2025/09/05 16:27:59
































# 洪水ハザードマップ



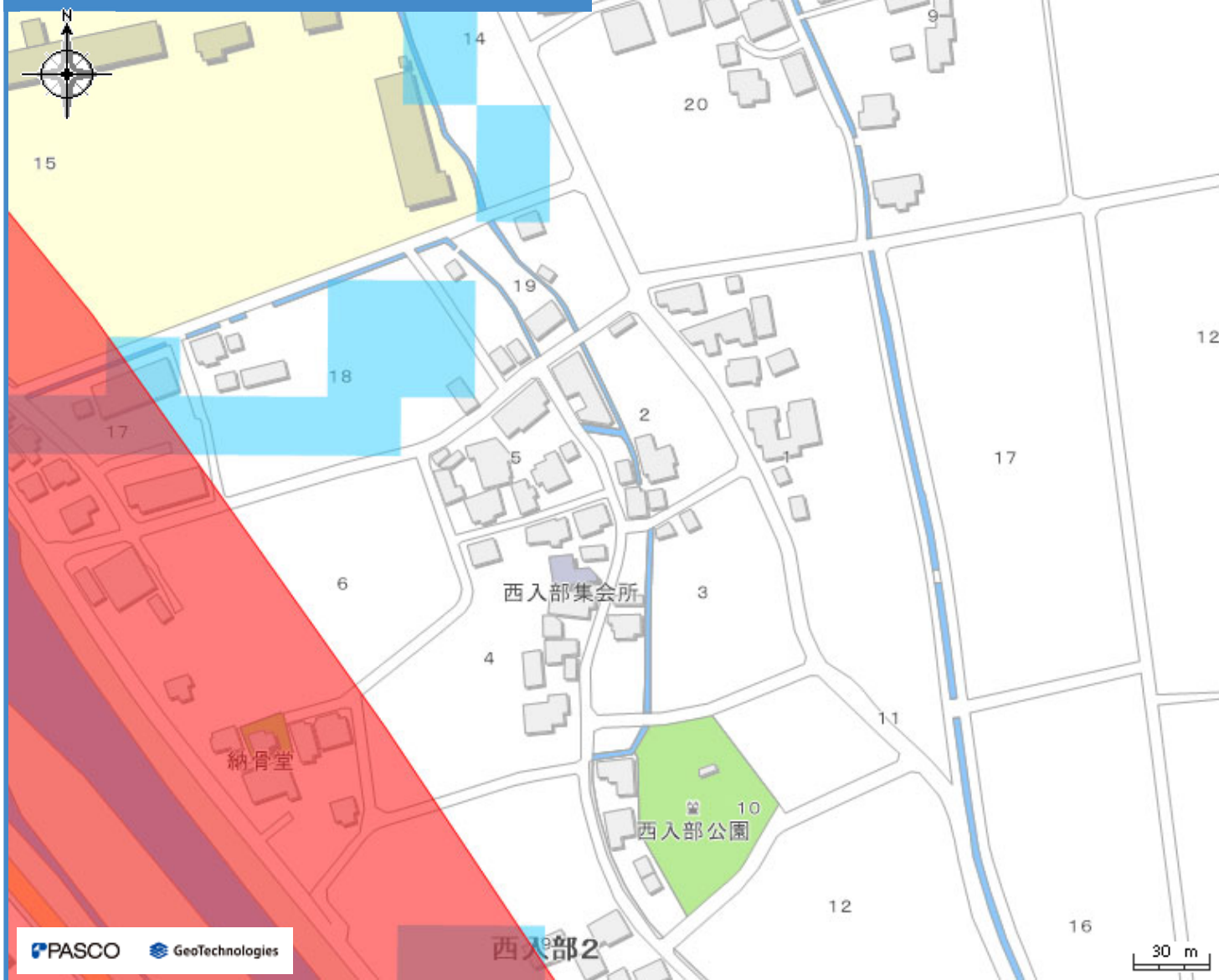
## わが家の避難所

### 凡例

洪水浸水想定区域				避難所・避難場所					
想定最大規模				参考：計画規模					
	0.5m未満の区域			0.5m未満の区域			避難所 (洪水時使用可)		避難所 (洪水時使用可、土砂使用不可)
	0.5～1.0mの区域			0.5～1.0mの区域			避難場所 (洪水時使用可)		避難場所 (洪水時使用可、土砂使用不可)
	1.0～2.0mの区域			1.0～2.0mの区域			小学校通学区		避難所までの経路 (マップに書き込みましょう)
	2.0～3.0mの区域			2.0～3.0mの区域		地下道（アンダーパス）			
	3.0～5.0mの区域			3.0～5.0mの区域			地下道（アンダーパス）		地下街
	5.0～10.0mの区域			5.0～10.0mの区域		水位観測所			
	10.0～20.0mの区域		平成21年7月豪雨の浸水実績 にもとづいた浸水想定区域					水位観測所(洪水)	
	氾濫流						河岸侵食		
浸水継続時間				 平成21年7月豪雨の浸水実績 にもとづいた浸水想定区域					
	12時間未満の区域								
	12時間～1日未満の区域								
	1日～3日未満の区域								
	3日～1週間未満の区域								
<ul style="list-style-type: none"><li>システムでレイヤーを非表示とした避難所・災害種別等は、印刷されませんので、十分ご注意ください。</li><li>雨の降り方によって浸水の状況が変わるため、このマップで示した以外の場所も浸水する可能性がありますので、十分ご注意ください。（想定河川：多々良川、宇美川、御笠川、那珂川、樋井川、室見川、瑞梅寺川、雷山川）</li><li>日頃から地域や家族と話し合い、自分の避難先や避難経路を確認し、マップに書き込んでおきましょう。</li></ul>									






























# 洪水ハザードマップ



## わが家の避難所

### 凡例

洪水浸水想定区域				避難所・避難場所			
想定最大規模				参考：計画規模			
	0.5m未満の区域			0.5m未満の区域			避難所 (洪水時使用可、土砂使用不可)
	0.5～1.0mの区域			0.5～1.0mの区域			避難場所 (洪水時使用可、土砂使用不可)
	1.0～2.0mの区域			1.0～2.0mの区域			小学校通学区
	2.0～3.0mの区域			2.0～3.0mの区域			
	3.0～5.0mの区域			3.0～5.0mの区域			避難所までの経路 (マップに書き込みましょう)
	5.0～10.0mの区域			5.0～10.0mの区域			
	10.0～20.0mの区域		平成21年7月豪雨の浸水実績 にもとづいた浸水想定区域				
	氾濫流						
浸水継続時間							
	12時間未満の区域			平成21年7月豪雨の浸水実績 にもとづいた浸水想定区域			
	12時間～1日未満の区域						
	1日～3日未満の区域						
	3日～1週間未満の区域						

地下道（アンダーパス）		地下街	
	地下道（アンダーパス）		地下街
水位観測所			
	水位観測所(洪水)		
<ul style="list-style-type: none"><li>システムでレイヤーを非表示とした避難所・災害種別等は、印刷されませんので、十分ご注意ください。</li><li>雨の降り方によって浸水の状況が変わるため、このマップで示した以外の場所も浸水する可能性がありますので、十分ご注意ください。（想定河川：多々良川、宇美川、御笠川、那珂川、樋井川、室見川、瑞梅寺川、雷山川）</li><li>日頃から地域や家族と話し合い、自分の避難先や避難経路を確認し、マップに書き込んでおきましょう。</li></ul>			



# 高潮ハザードマップ



## わが家の避難所

### 凡例

避難所・避難場所		高潮浸水継続時間	
避難所（高潮時使用可）	避難場所（高潮時使用可）	12時間未満の区域	12時間～1日未満の区域
小学校通学区域	避難所までの経路 (マップに書き込みましょう)	<b>地下道（アンダーパス）</b>	<b>地下街</b>
<b>高潮浸水想定区域</b>		地下道（アンダーパス）	地下街
0.5m未満	0.5m以上 1.0m未満	<b>水位観測所</b>	
1.0m以上 3.0m未満	3.0m以上	水位観測所(高潮)	

- システムでレイヤーを非表示とした避難所・災害種別等は、印刷されませんので、十分にご注意ください。
- 状況によっては、このマップで示した以外の場所も浸水等が発生する可能性がありますので、十分にご注意ください。
- 日頃から地域や家族と話し合い、自分の避難先や避難経路を確認し、マップに書き込んでおきましょう。



# 高潮ハザードマップ



## わが家の避難所

### 凡例

避難所・避難場所		高潮浸水継続時間	
避難所（高潮時使用可）	避難場所（高潮時使用可）	12時間未満の区域	12時間～1日未満の区域
小学校通学区域	避難所までの経路 (マップに書き込みましょう)	<b>地下道（アンダーパス）</b>	<b>地下街</b>
<b>高潮浸水想定区域</b>		地下道（アンダーパス）	地下街
0.5m未満	0.5m以上 1.0m未満	<b>水位観測所</b>	
1.0m以上 3.0m未満	3.0m以上	水位観測所(高潮)	

- ・ システムでレイヤーを非表示とした避難所・災害種別等は、印刷されませんので、十分にご注意ください。
- ・ 状況によっては、このマップで示した以外の場所も浸水等が発生する可能性がありますので、十分にご注意ください。
- ・ 日頃から地域や家族と話し合い、自分の避難先や避難経路を確認し、マップに書き込んでおきましょう。




# 内水ハザードマップ



## わが家の避難所

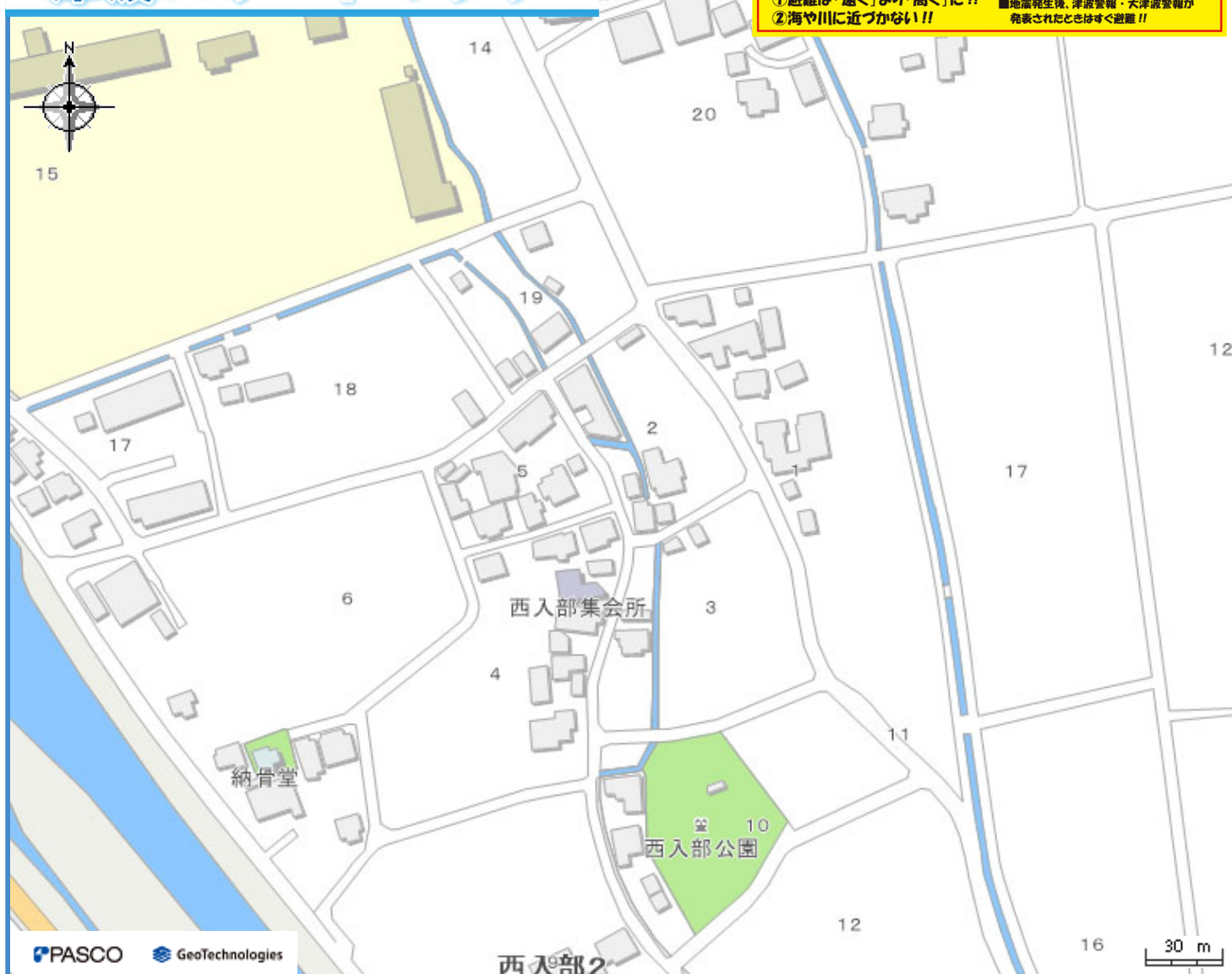
### 凡例

避難所・避難場所		内水浸水想定区域	
 避難所(内水時使用可)	 小学校通学区	 0.5m未満の区域	 0.5～1.0mの区域
 避難所までの経路（マップに書き込みましょう）		 1.0～3.0mの区域	 内水氾濫のシミュレーション実施範囲
地下道（アンダーパス）	地下街	水位観測所	
 地下道（アンダーパス）	 地下街	 水位観測所(内水)	

- システムでレイヤーを非表示とした避難所・災害種別等は、印刷されませんので、十分にご注意ください。
- 雨の降り方によって浸水の状況が変わるため、このマップで示した以外の場所も浸水する可能性がありますので、十分にご注意ください。**内水ハザードマップは博多駅、天神周辺地区のみ作成しています。博多駅、天神周辺地区以外は今後公表して参ります。**
- 日頃から地域や家族と話し合い、自分の避難先や避難経路を確認し、マップに書き込んでおきましょう。



# 津波ハザードマップ

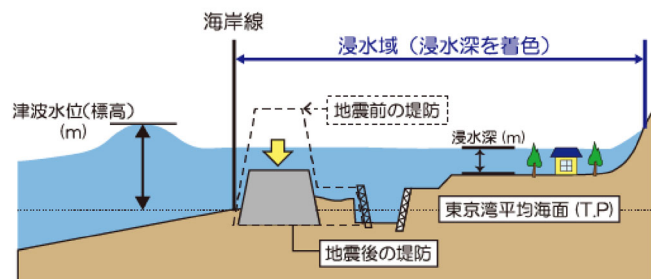


## わが家の避難所

凡例

避難所・避難場所	
	避難所（津波時使用可）
	避難場所（津波時使用可）
	小学校通学区域
	避難所までの経路（マップに書き込みましょう）
津波浸水想定区域（基準水位）	
	0.3m未満
	0.3m～0.5m未満
	0.5m～1.0m未満
	1.0m～3.0m未満
	3.0m～5.0m未満
	5.0m～10.0m未満
地下道（アンダーパス）	
	地下道（アンダーパス）
地下街	
	地下街

## 浸水域と浸水深の模式図



※日本の土地の高さ（標高 T.P）は、東京湾の平均海面を基準（標高 0m）として測られており、津波水位（標高 T.P）は、この東京湾平均海面からの高さを示しています。

博多湾の朔望平均満潮位：TP1.16m

※朔望平均満潮位とは、各月の朔（新月）または望（満月）の日の前 2 日、後 4 日以内に観測された最高満潮位の年平均値。

- システムでレイヤーを非表示とした避難所・災害種別等は、印刷されませんので、十分にご注意ください。
- 津波の大きさによって浸水の状況が変わるため、このマップで示した以外の場所も浸水する可能性がありますので、十分にご注意ください。
- 日頃から地域や家族と話し合い、自分の避難先や避難経路を確認し、マップに書き込んでおきましょう。



土砂災害ハザードマップ



わが家の避難所

凡例

避難所・避難場所	
	避難所(土砂使用可)
	避難所(土砂使用可、洪水時使用不可)
	避難場所(土砂使用可)
	避難場所(土砂使用可、洪水時使用不可)
	小学校通学区域
	避難所までの経路（マップに書き込みましょう）
土砂災害警戒区域	
	警戒区域
	特別警戒区域
	調査箇所

避難の準備を始める目安

土砂災害の危険性が高くなってきた場合には、**避難準備情報**が発令されますので、発令された場合には、**避難行動**を開始しましょう。また、**避難準備情報**が発令されていない場合でも、危険を感じる場合には自主的に避難行動を開始しましょう。

- システムでレイヤーを非表示とした避難所・災害種別等は、印刷されませんので、十分ご注意ください。
- 状況によっては、このマップで示した以外の場所にも被害が発生する可能性がありますので、十分ご注意ください。
- 日頃から地域や家族と話し合い、自分の避難先や避難経路を確認し、マップに書き込んでおきましょう。



# 農業用ため池ハザードマップ



## わが家の避難所

### 凡例

避難所・避難場所		ため池浸水想定区域	
	避難所(ため池決壊時使用可)		深さ0.5m未満
	避難所(条件付き)		深さ0.5m～1.0m未満
	避難場所(ため池決壊時使用可)		深さ1.0m～3.0m未満
	避難場所(条件付き)		深さ3.0m以上
	小学校通学区域		ため池堤防が壊れる位置（想定）
	避難所までの経路（マップに書き込みましょう）	<p>システムでレイヤーを非表示とした避難所・浸水情報等は、印刷されませんので、十分にご注意ください。</p> <p>雨の降り方によって浸水の状況が変わるため、このマップで示した以外の場所も浸水する可能性がありますので、十分にご注意ください。</p> <p>日頃から地域や家族と話し合い、自分の避難先や避難経路を確認し、マップに書き込んでおきましょう。</p>	



## 平成29年度 試掘調査実施報告書

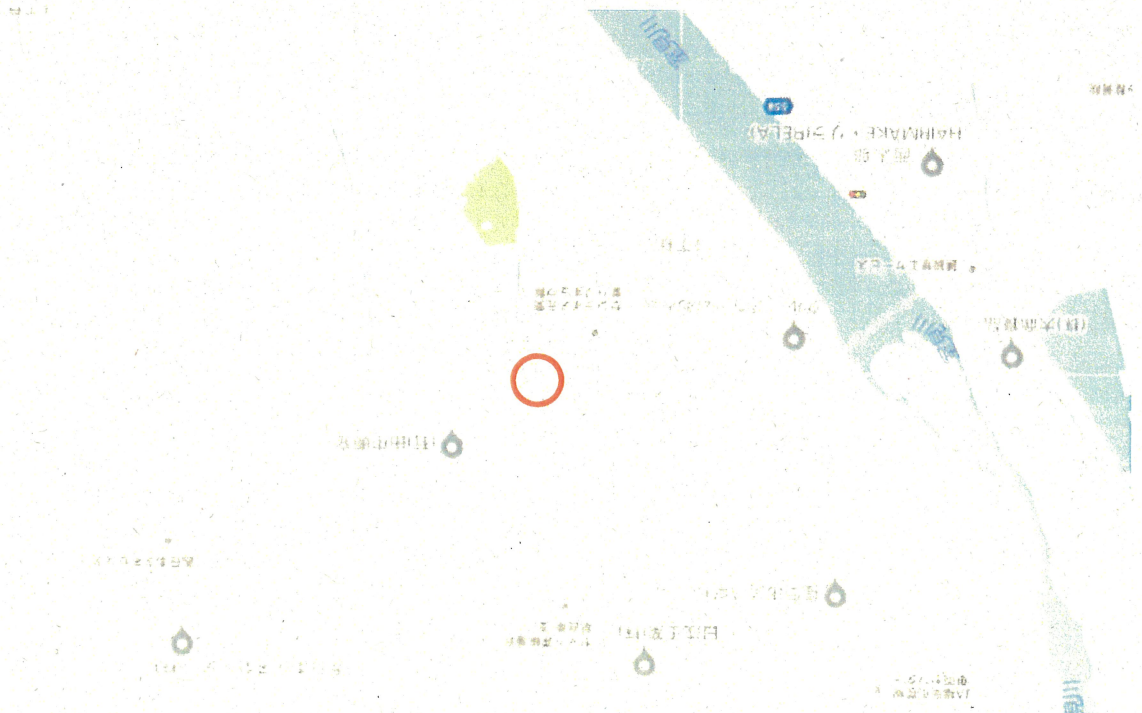
課 長	係 長	係 員
-----	-----	-----



- 概要 早良区西入部の農機具格納庫跡について、地平成29年度前期にて一般競争入札にて公募予定であったが、平成29年5月9日付け財活第30号「土地売却等における事前調査等の徹底について（通知）」において、同入札手続きを行う場合、原則として試掘調査を実施することとなった。そこで、下記のとおり実施したため報告を行うもの。
- 試掘日 平成29年12月26日
- 試掘場所 早良区西入部2丁目129番3
- スケジュール
 

12月11日	見積もり
12月18日	隣接者挨拶 試掘範囲確認
12月26日 10:00	試掘作業開始
11:50	試掘作業終了
- 試掘範囲 地内2か所（長さ3m・幅80cm・深さ1.5m）  
別紙のとおり
- 試掘調査結果 大きい石等は見つかったものの、撤去が必要な地下埋設物は見当たらなかった。







座標求積表

地名	番	座標	X	Y	X <sub>n+1</sub> -X <sub>n-1</sub>	Y (X <sub>n+1</sub> -X <sub>n-1</sub> )
K1	(座標)	座標	57972.087	-62570.028	2.701	-169001.64528
K2	(座標)	座標	57971.863	-62568.727	0.011	-688.25597
K12	(座標)	座標	57972.098	-62564.094	-1.203	75264.60582
K13	(座標)	座標	57970.660	-62568.896	-2.245	140444.721520
K14	(座標)	座標	57969.853	-62557.341	-2.018	128240.714138
K15	(座標)	座標	57968.642	-62555.717	-3.491	218382.008047
K16	(座標)	座標	57966.362	-62554.232	-2.916	182408.140512
K8	(座標)	座標	57965.726	-62553.993	-4.402	-275362.67186
K9	(座標)	座標	57961.960	-62553.271	-0.045	2815.347195
K10	(座標)	座標	57965.681	-62564.948	7.202	-450592.755496
K11	(座標)	座標	57969.162	-62567.299	6.406	-400806.117394
倍面積					面積	坪
					85.2804175	㎡
					85.28	㎡
					25.79	坪

地名	番	座標	X	Y	X <sub>n+1</sub> -X <sub>n-1</sub>	Y (X <sub>n+1</sub> -X <sub>n-1</sub> )
K2	(座標)	座標	57971.863	-62568.727	0.238	-14891.357026
K3	(座標)	座標	57972.336	-62564.055	-0.969	60624.569295
K4	(座標)	座標	57970.894	-62568.790	-2.273	142196.129670
K5	(座標)	座標	57970.063	-62557.198	-2.091	130807.101018
K6	(座標)	座標	57968.803	-62555.524	-3.693	231017.550132
K7	(座標)	座標	57966.370	-62554.212	-3.077	192479.310324
K8	(座標)	座標	57965.726	-62553.993	-0.008	500.431944
K16	(座標)	座標	57966.362	-62554.232	2.916	-182408.140512
K15	(座標)	座標	57968.642	-62555.717	3.491	-218382.008047
K14	(座標)	座標	57969.853	-62557.341	2.018	-128240.714138
K13	(座標)	座標	57970.660	-62568.896	2.245	-140444.721520
K12	(座標)	座標	57972.098	-62564.094	1.203	-75264.60582
倍面積					面積	坪
					-6.453942	㎡
					3.2269710	㎡
					3.22	㎡
					0.97	坪

座標一覽表

測点名	X	座標	Y	座標
GP1	57973.679	-62571.763		
GP2	57933.692	-62558.414		
T1	57967.041	-62556.567		

