

参考データ集

2025年9月

福岡市

<記載事項の注意点>

- 数字の単位未満は、四捨五入を原則としたため、総数や合計と内容が一致しない場合があります。
- 数字に付く「△」は、マイナスを示します。
- 図表中の「N=」、「n=」はそれぞれ、N=標本全数、n=該当数(その質問を回答しなくてよい人を除いた数)を表します。

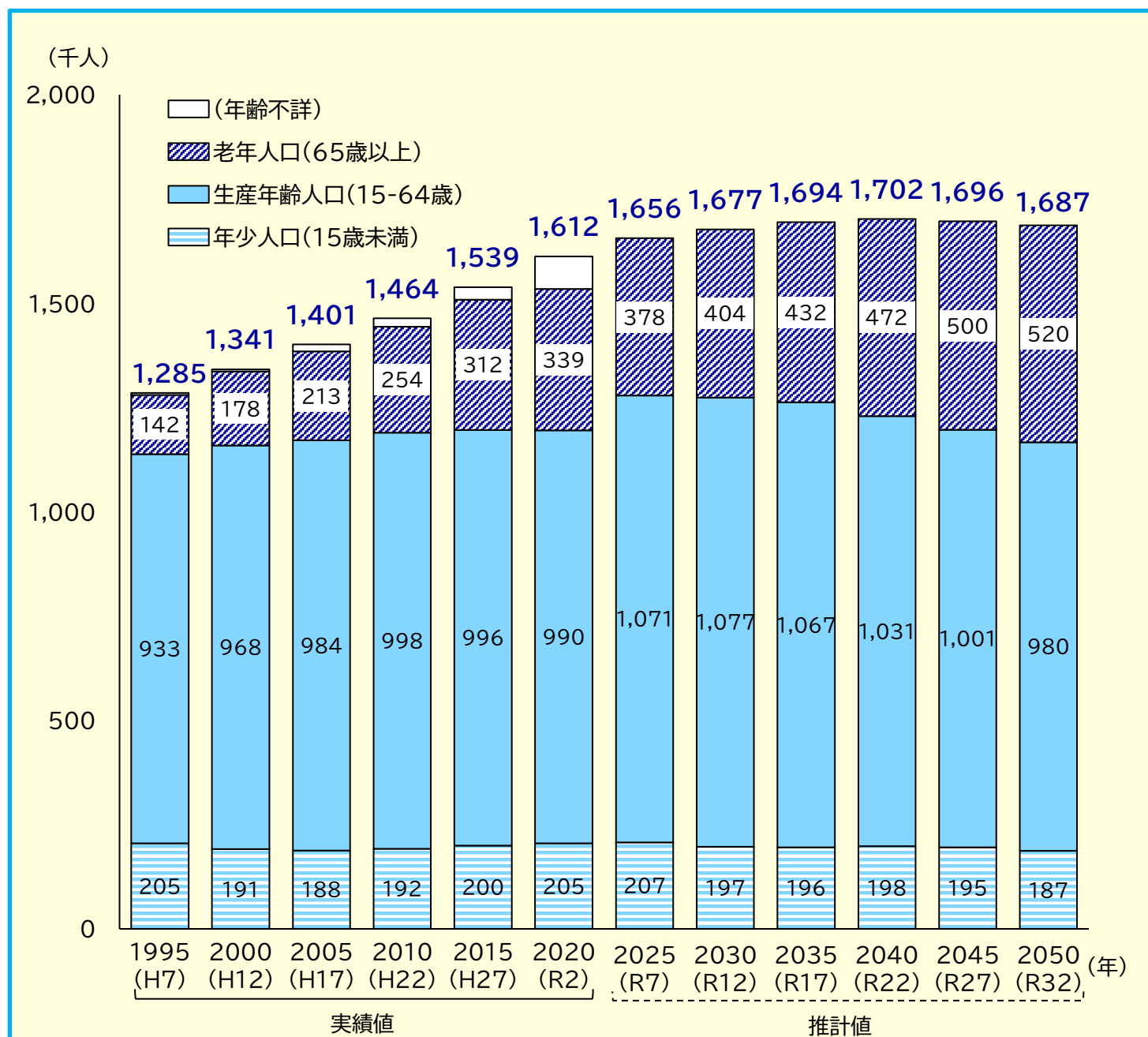
目次

人口	(1)人口	<1>
	(2)福岡都市圏の人口	<2>
	(3)九州の人口	<3>
	(4)人口ピラミッド(全市)	<4>
	(5)区別人口ピラミッド①②	<5><6>
	(6)社会動態(地域別)	<7>
	(7)社会動態(年齢別)	<8>
	(8)自然動態	<9>
	(9)出生数・合計特殊出生率	<10>
	(10)政令指定都市の若者率	<11>
	(11)政令指定都市の社会動態・自然動態(分布)	<12>
	(12)政令指定都市の社会動態・自然動態	<13>
	(13)在住外国人数	<14>
福祉	(1)要介護認定者数	<15>
	(2)障がい者数	<16>
	(3)生活保護世帯数	<17>
子ども・教育	(1)保育所等の定員数	<18>
	(2)保育士への家賃助成・奨学金返済支援	<19>
	(3)保育サービスの利用状況	<20>
	(4)児童虐待の相談対応件数	<21>
	(5)いじめ認知件数	<22>
	(6)不登校児童生徒数	<23>
	(7)英検3級相当以上の中学3年生の割合	<24>
	(8)政令指定都市の学生数・学校数	<25>
コミュニティ・防災防犯	(1)単独世帯の割合	<26>
	(2)政令指定都市の単独世帯の割合	<27>
	(3)共同住宅の割合	<28>
	(4)地域活動への参加率	<29>
	(5)市有建築物の延床面積	<30>
	(6)降水量50mm以上の年間発生回数	<31>
	(7)市内刑法犯認知件数	<32>
	(8)市内交通事故発生件数	<33>
環境・エネルギー	(1)全市域における緑の面積	<34>
	(2)年間真夏日・猛暑日日数	<35>
	(3)温室効果ガス排出量とエネルギー消費量	<36>
	(4)再生可能エネルギーの設備導入量	<37>
経済	(1)産業構造(産業別事業所数・従業者数)	<38>
	(2)入込観光客数	<39>
	(3)国際会議開催件数	<40>
	(4)事業所数	<41>
	(5)従業者数	<42>
	(6)市内大学卒業後の地域別就職状況	<43>
	(7)市内事業所に占める中小企業の割合	<44>
	(8)市民雇用者報酬(一人あたり)	<45>
	(9)農業従事者数と農業生産額	<46>
	(10)漁業就業者数と水産業生産額	<47>
	(11)福岡都市圏の開業率	<48>
	(12)政令指定都市地域の開業率(2023年度)	<49>
国際	(1)外国人来訪者数	<50>
	(2)国際海上コンテナ取扱個数	<51>
その他	(1)市税収入額	<52>
	(2)市債残高(全会計)	<53>
	(3)住宅地・商業地の地価公示価格	<54>

*各項目の数値は、表示に合わせて四捨五入しており、合計値が一致しないものがある

人口

(1)人口

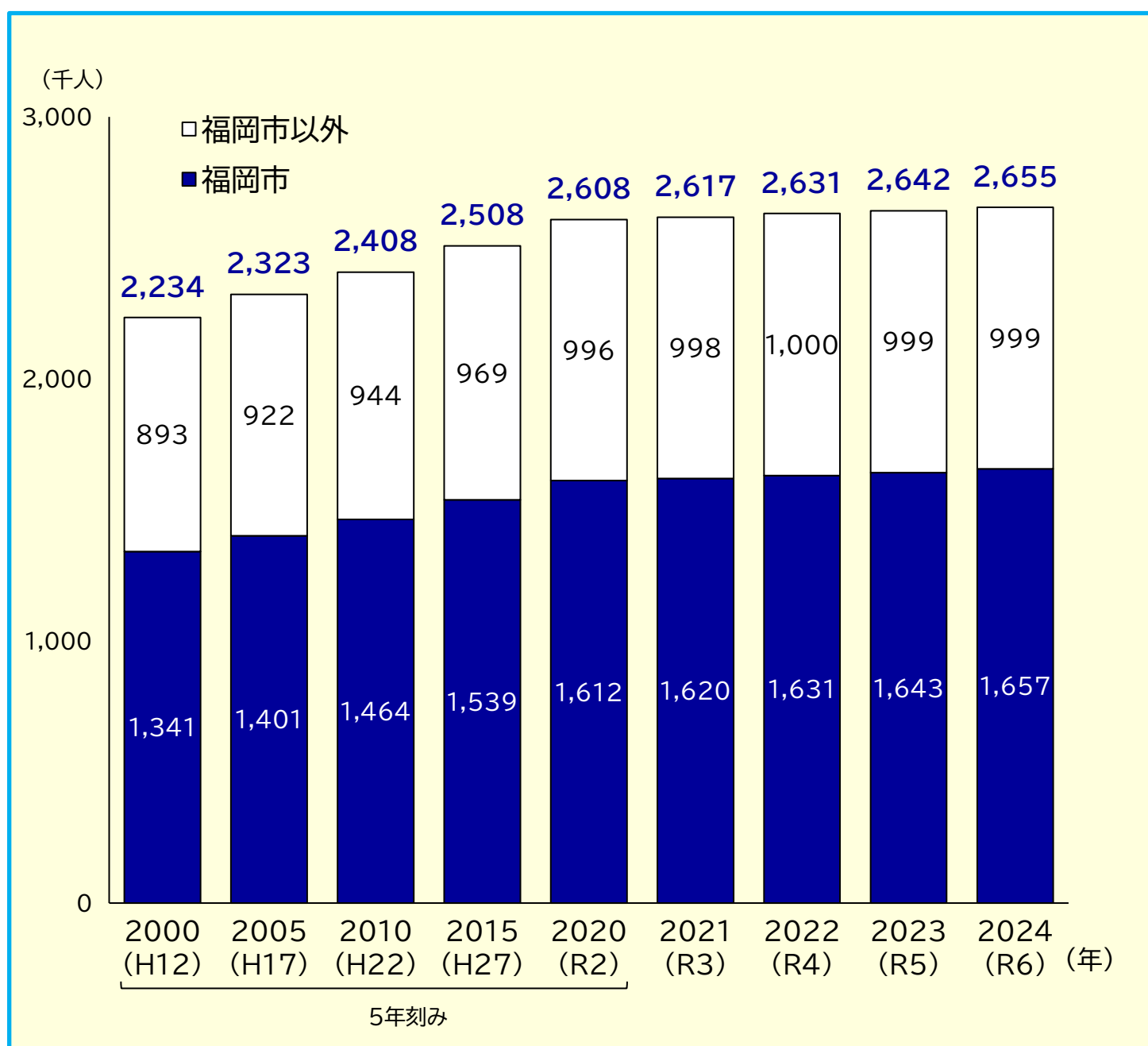


資料：総務省「国勢調査」、福岡市総務企画局「福岡市の将来人口推計」(R6)

注：各年10月1日現在

人口

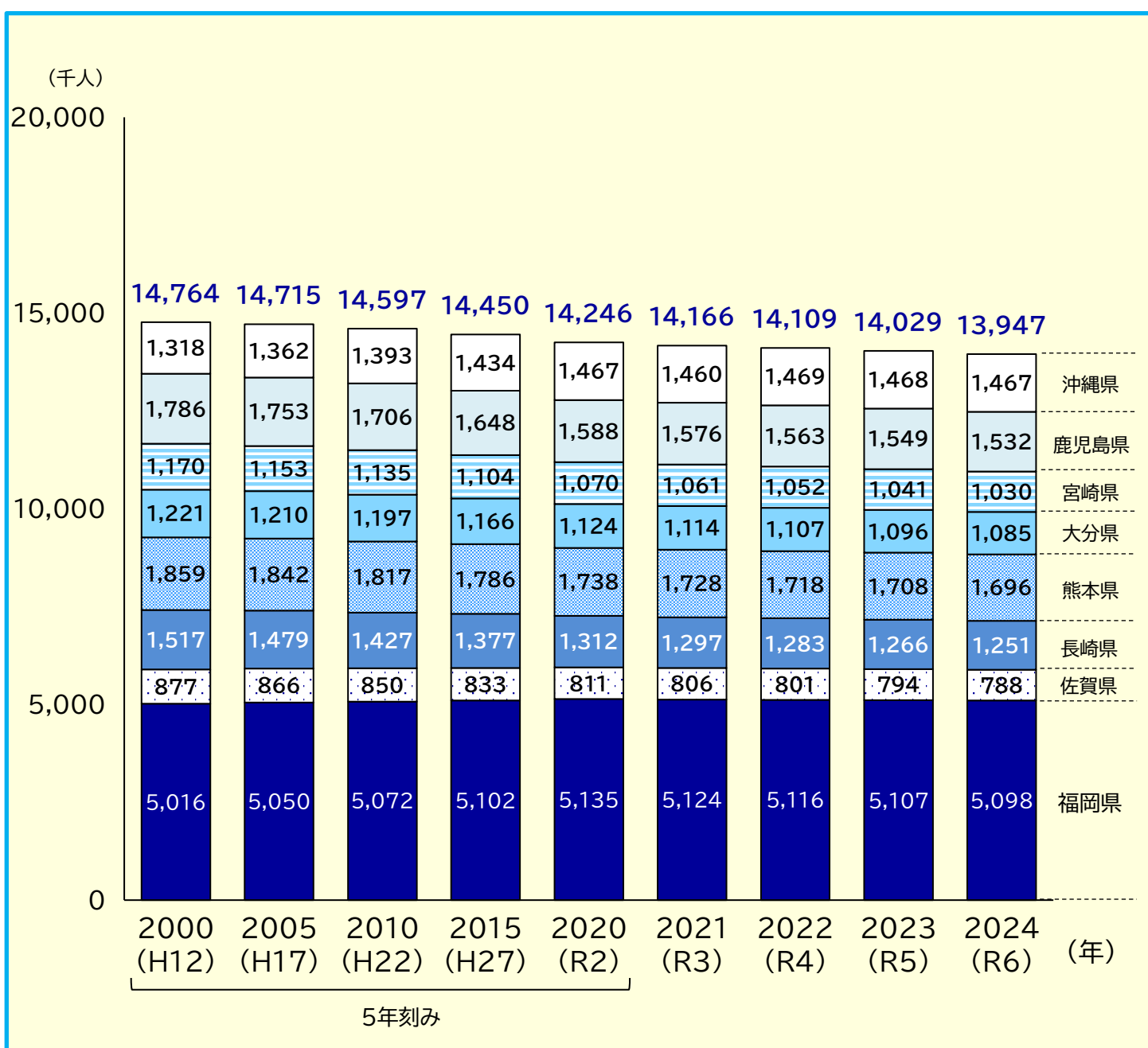
(2)福岡都市圏の人口



資料:総務省「国勢調査」、福岡県「福岡県の人口と世帯(推計)」

人口

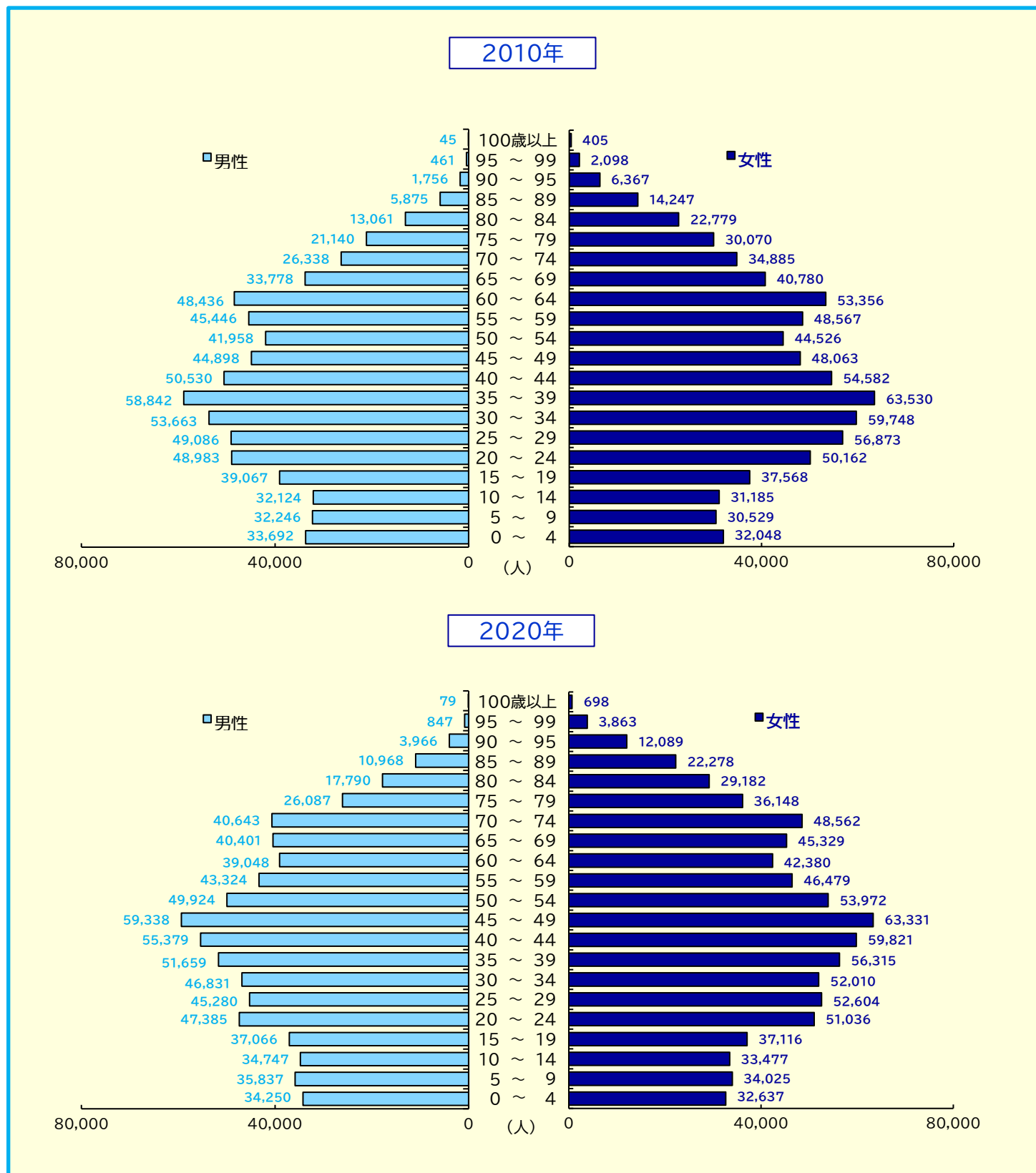
(3)九州の人口



資料：総務省「国勢調査」、「人口推計」

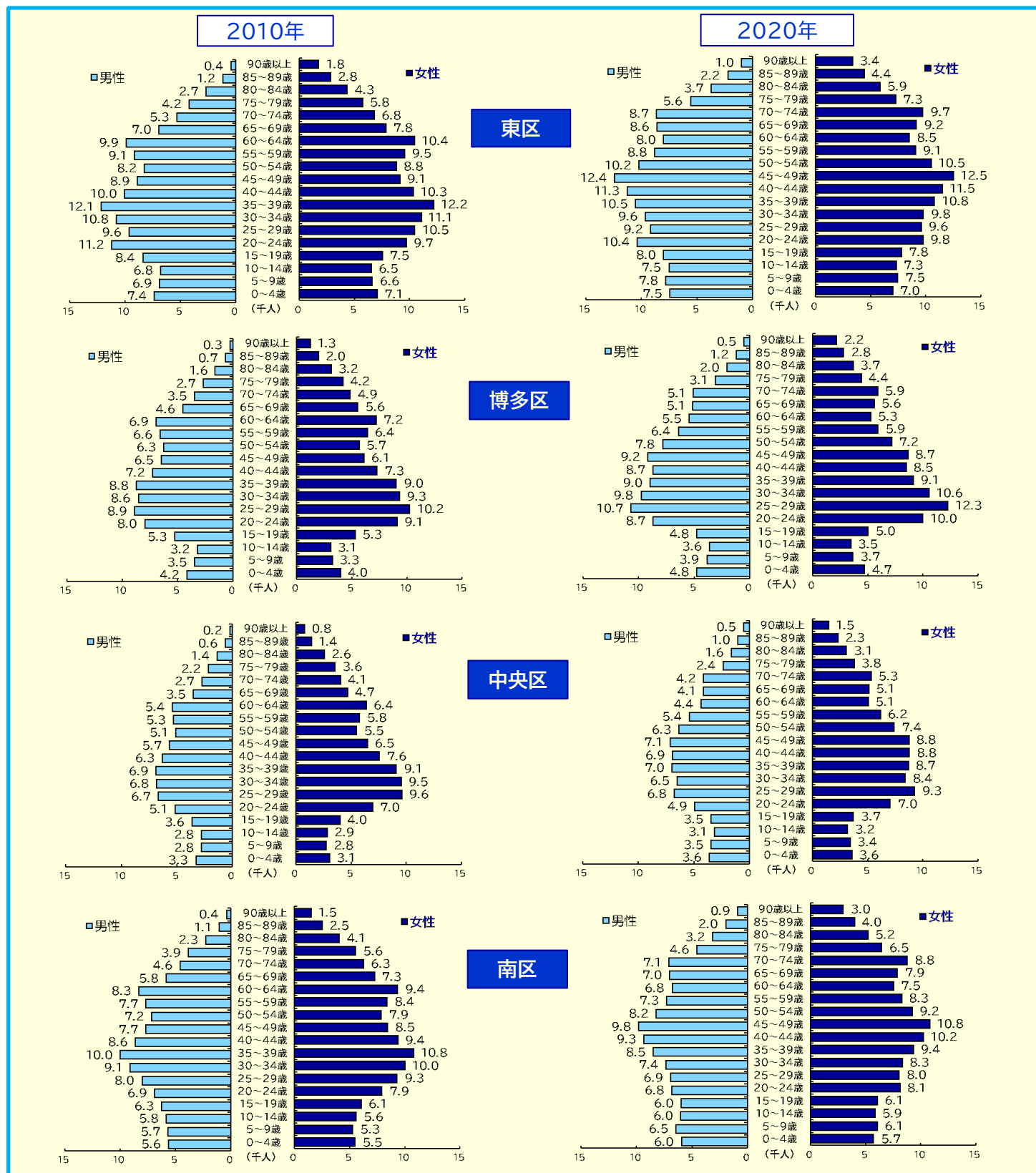
人口

(4)人口ピラミッド(全市)



人口

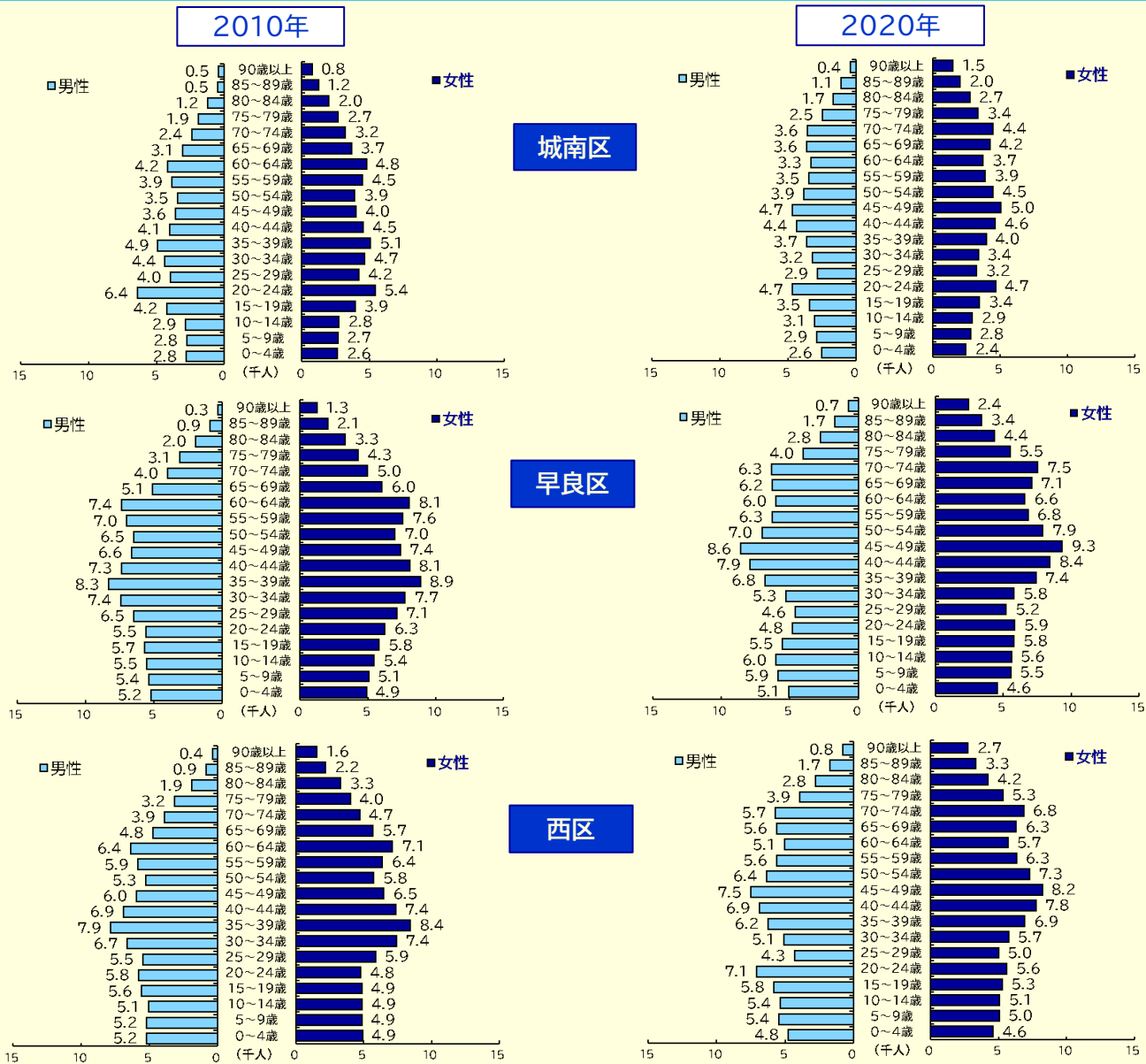
(5)区別人ロピラミッド①



資料:総務省「国勢調査」

人口

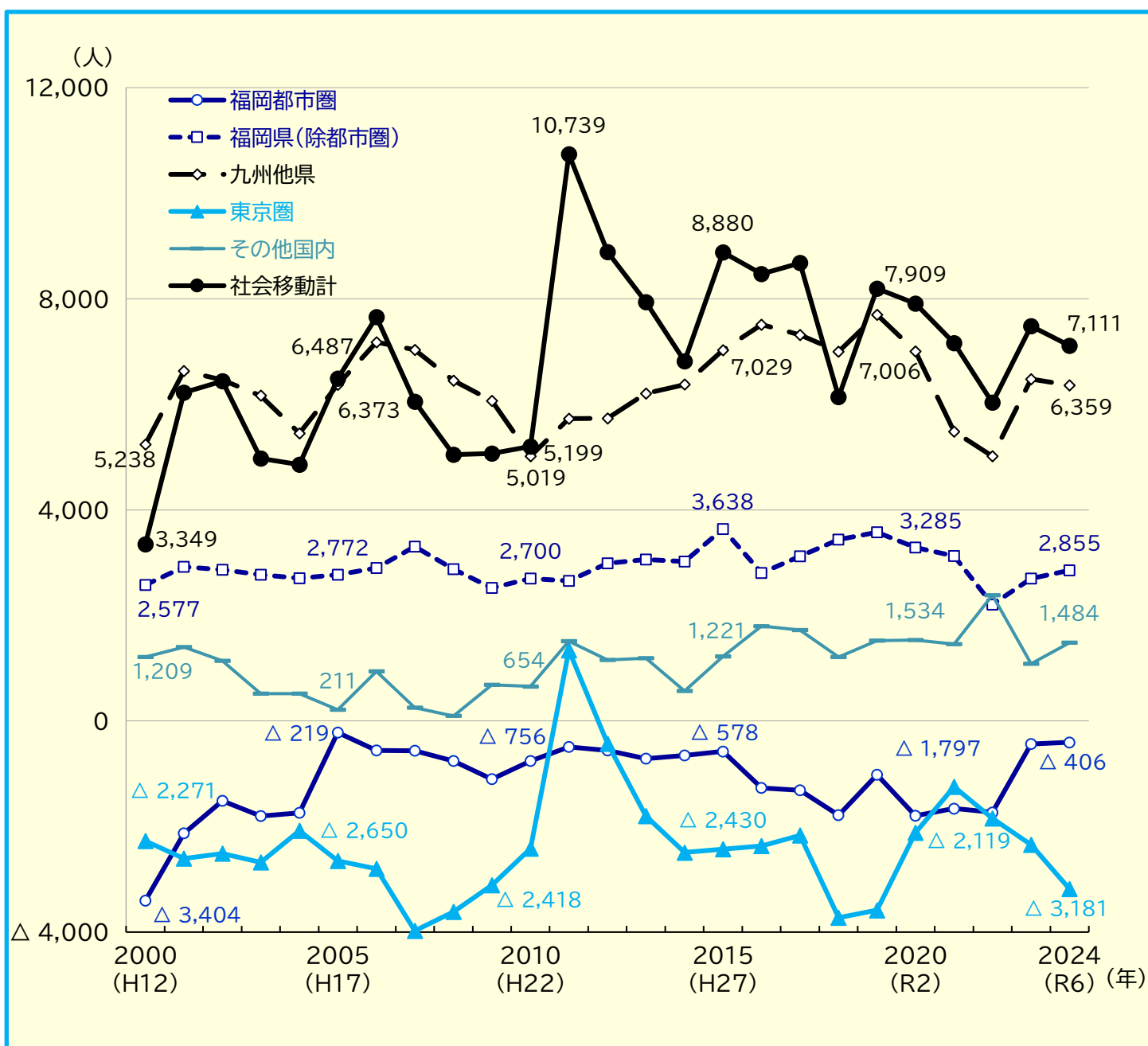
(5)区別人ロピラミッド②



資料:国勢調査

人口

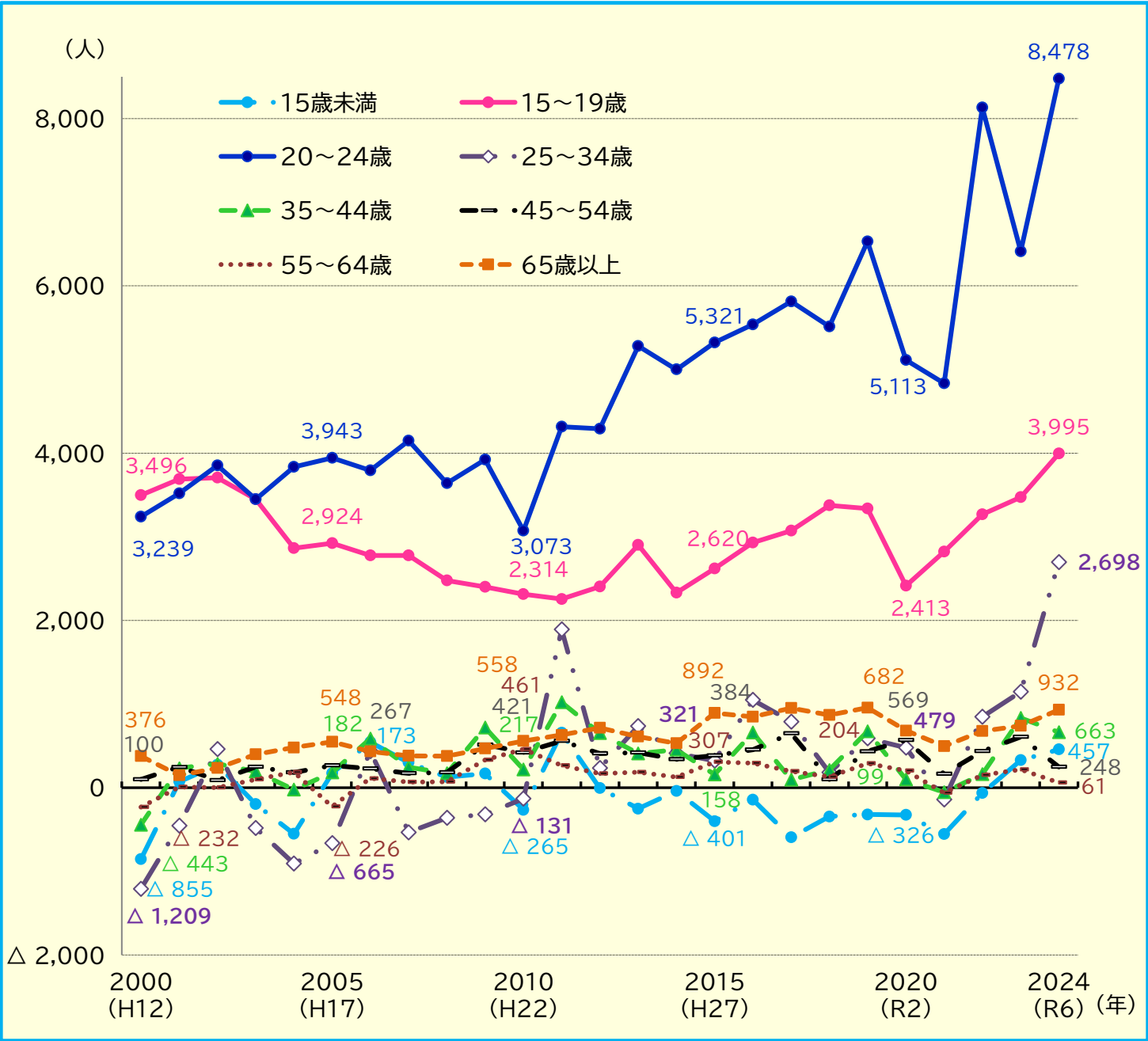
(6)社会動態(地域別)



資料:総務省「住民基本台帳人口移動報告」、福岡県「人口移動調査」
*転入者数－転出者数の値・H29年以前は日本人のみ

人口

(7)社会動態(年齢別)

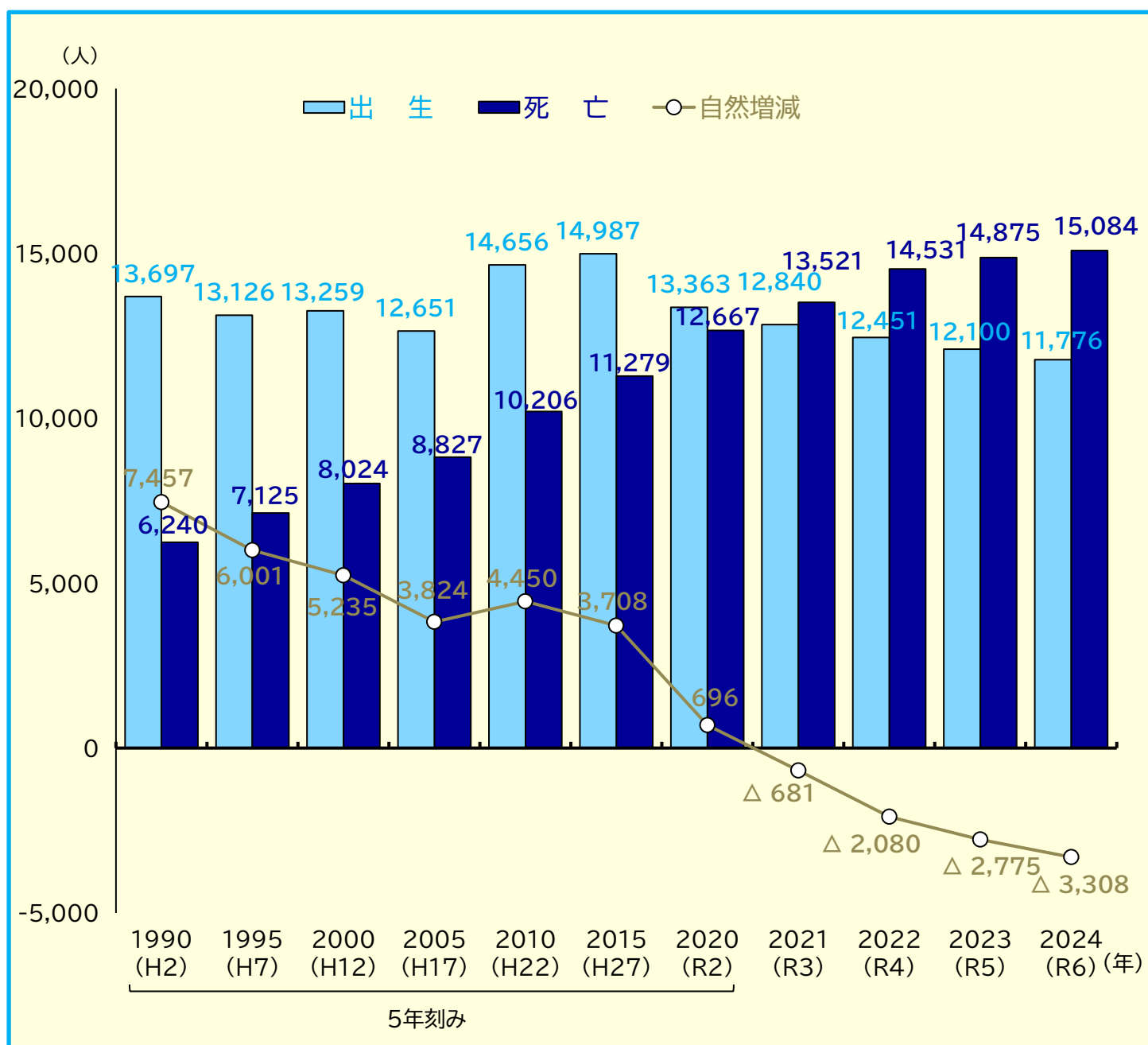


資料:福岡県「人口移動調査」

*転入者数－転出者数の値。前年10月～当該年9月の値

人口

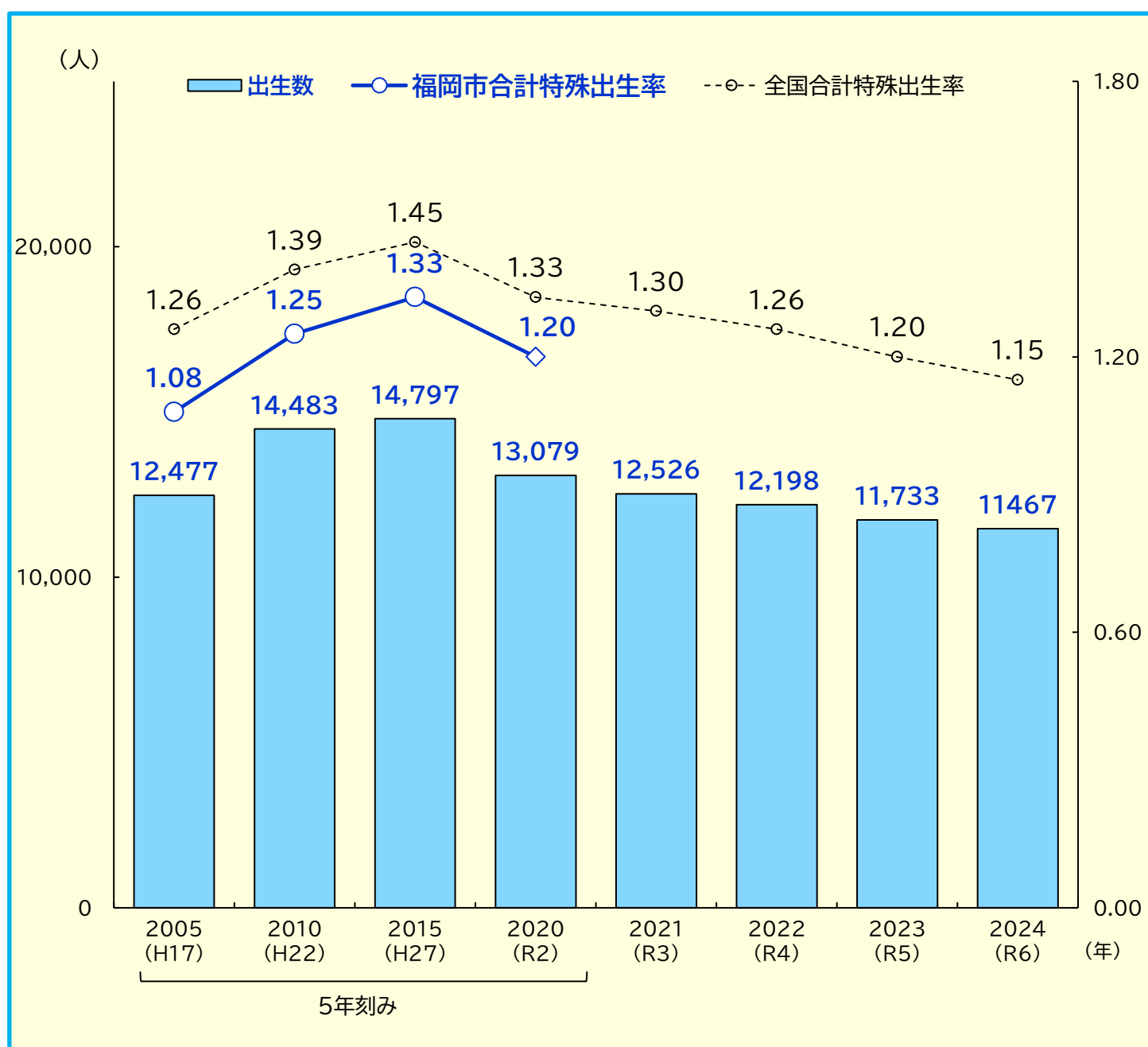
(8)自然動態



資料：福岡市住民基本台帳

人口


(9)出生数・合計特殊出生率



資料:厚生労働省「人口動態調査」*福岡市出生数の令和6年は速報値

人口

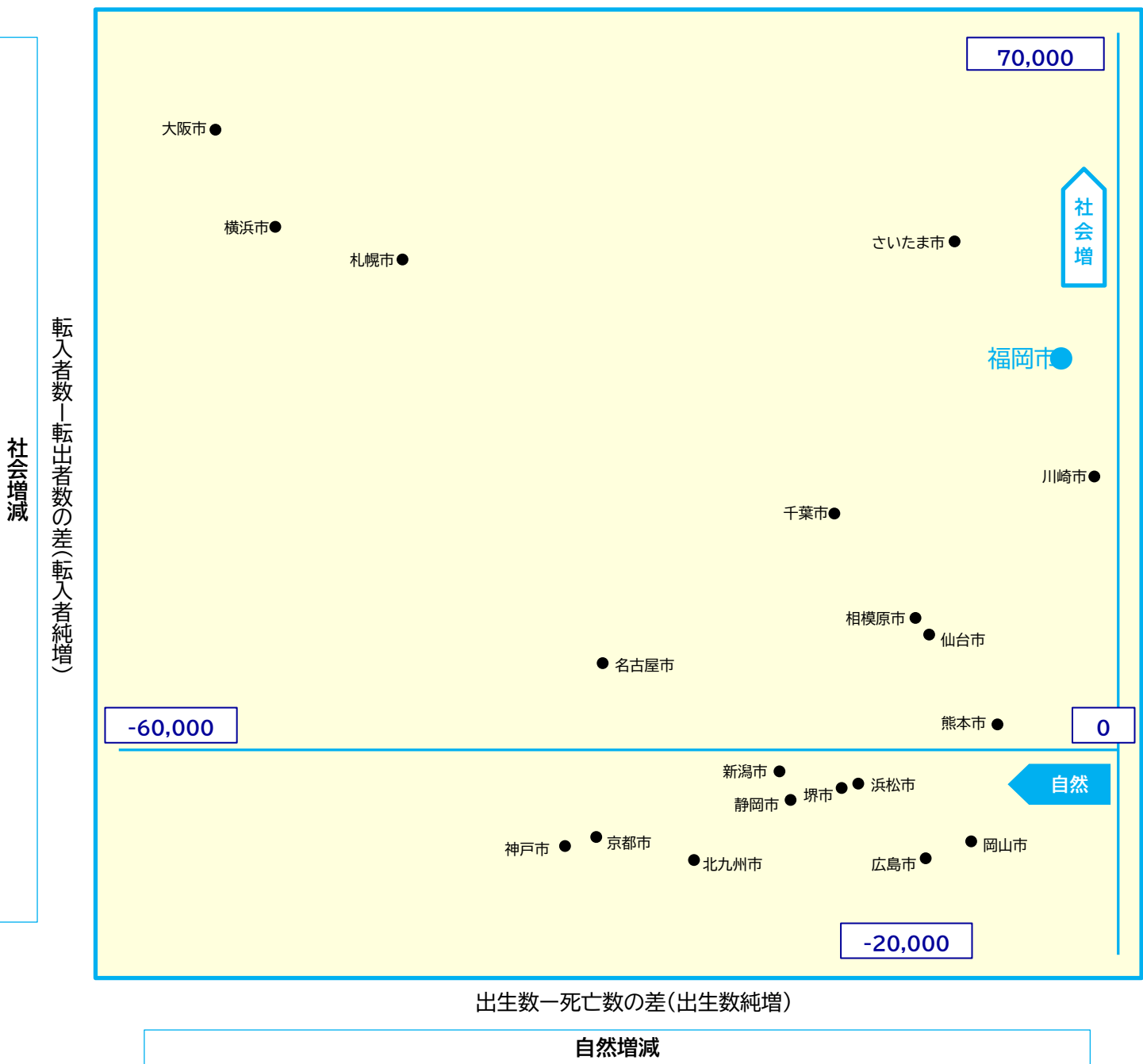
(10)政令指定都市の若者率



資料：総務省「国勢調査」(R2)
 注：若者率(15歳～29歳人口割合)
 注：割合は「不詳」を除いて算出

人口

(11)政令指定都市の社会動態・自然動態(分布)



資料：総務省「住民基本台帳に基づく人口、人口動態及び世帯数」
注：R1～R5の5か年計

人口

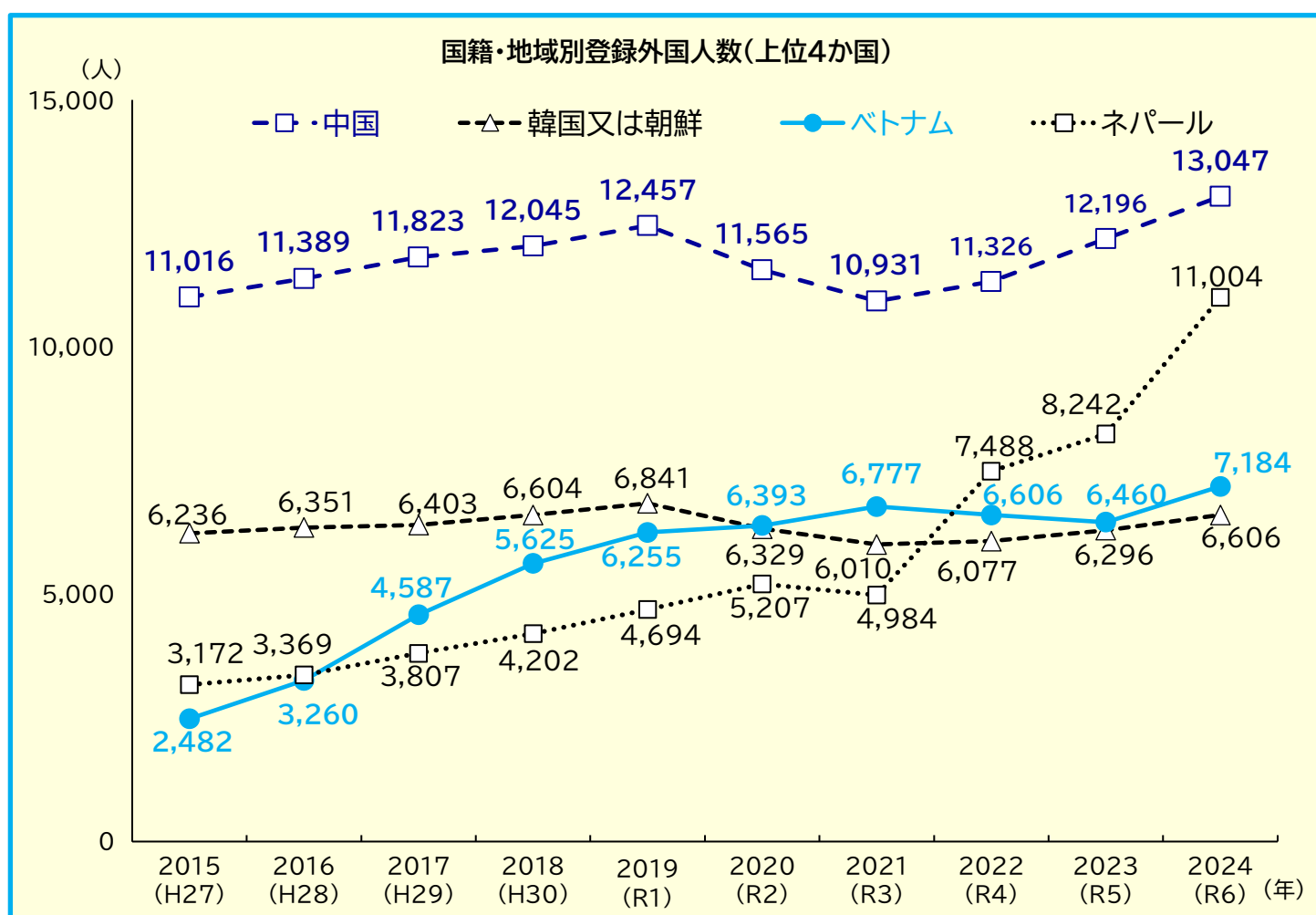
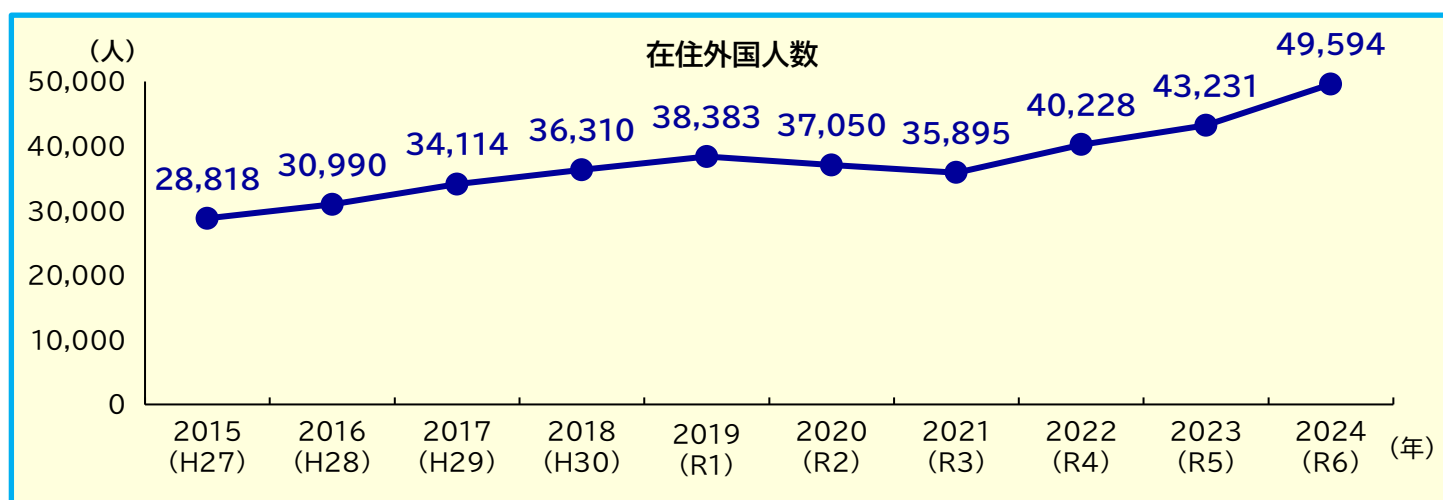
(12)政令指定都市の社会動態・自然動態

	出生数	死亡数	自然増減	転入者数	転出者数	社会増減	増減計
札幌市	58,957	109,076	△ 50,119	308,148	260,286	47,862	△ 2,257
仙台市	36,964	50,197	△ 13,233	211,777	200,553	11,224	△ 2,009
さいたま市	49,917	61,355	△ 11,438	299,105	249,491	49,614	38,176
千葉市	30,500	50,371	△ 19,871	201,462	178,413	23,049	3,178
横浜市	123,729	182,751	△ 59,022	646,579	595,546	51,033	△ 7,989
川崎市	61,566	63,218	△ 1,652	404,390	377,733	26,657	25,005
相模原市	22,216	36,405	△ 14,189	134,972	122,112	12,860	△ 1,329
新潟市	24,900	48,604	△ 23,704	84,295	86,414	△ 2,119	△ 25,823
静岡市	20,721	43,663	△ 22,942	83,495	88,404	△ 4,909	△ 27,851
浜松市	26,672	44,868	△ 18,196	93,457	96,765	△ 3,308	△ 21,504
名古屋市	87,595	123,692	△ 36,097	442,654	434,201	8,453	△ 27,644
京都市	44,561	81,095	△ 36,534	219,361	227,886	△ 8,525	△ 45,059
大阪市	100,188	163,411	△ 63,223	587,925	527,399	60,526	△ 2,697
堺市	28,157	47,506	△ 19,349	118,463	122,211	△ 3,748	△ 23,097
神戸市	48,119	86,859	△ 38,740	214,456	223,849	△ 9,393	△ 48,133
岡山市	27,048	37,339	△ 10,291	108,541	117,489	△ 8,948	△ 19,239
広島市	43,986	57,447	△ 13,461	175,063	185,659	△ 10,596	△ 24,057
北九州市	31,196	60,890	△ 29,694	123,651	134,436	△ 10,785	△ 40,479
福岡市	64,386	68,370	△ 3,984	376,659	338,459	38,200	34,216
熊本市	29,835	38,284	△ 8,449	126,840	124,380	2,460	△ 5,989

資料：総務省「住民基本台帳に基づく人口、人口動態及び世帯数」
注：R1～R5の5か年計

人口

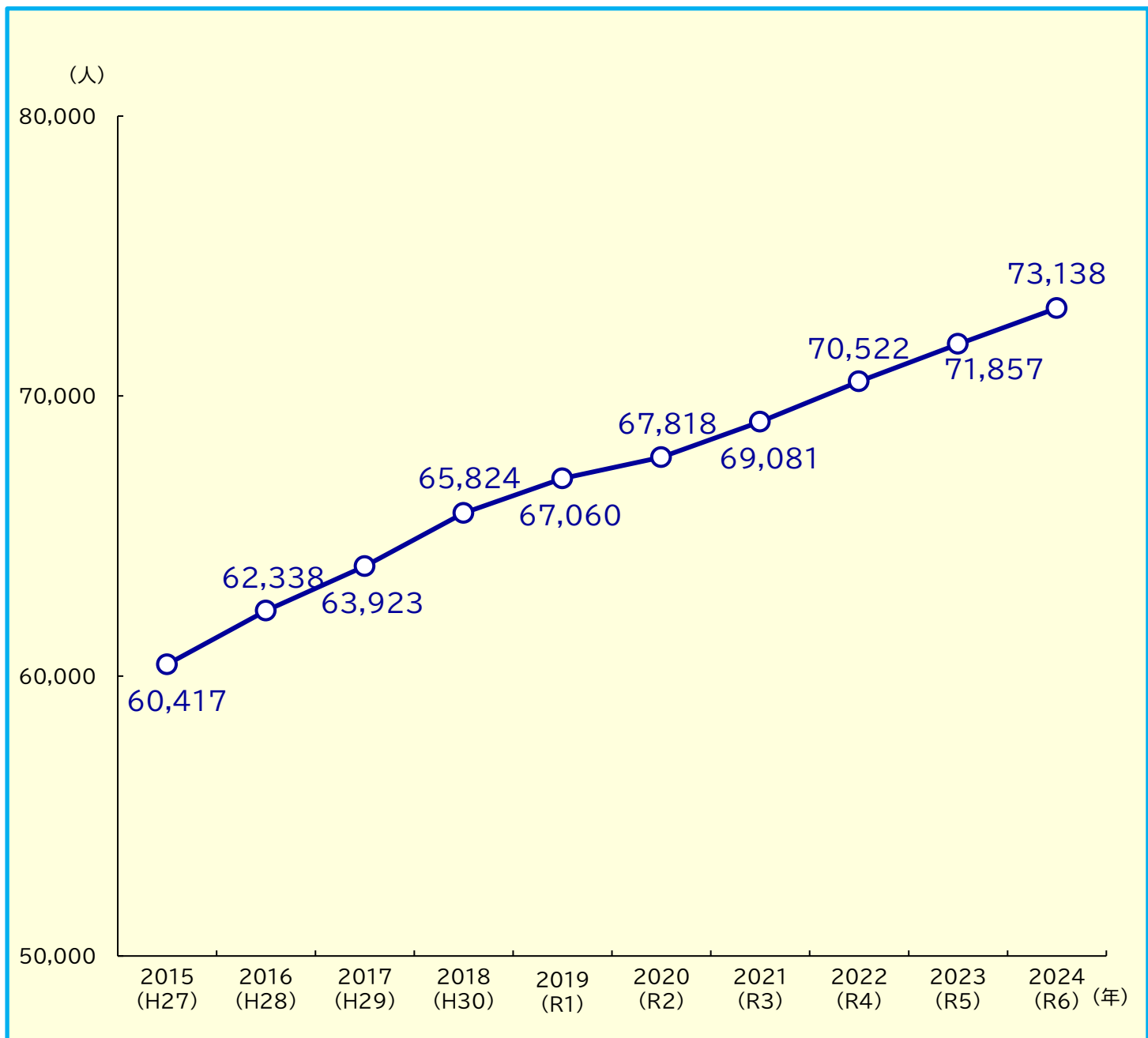
(13) 在住外国人数



資料：福岡市住民基本台帳
注：各年9月末現在

福祉

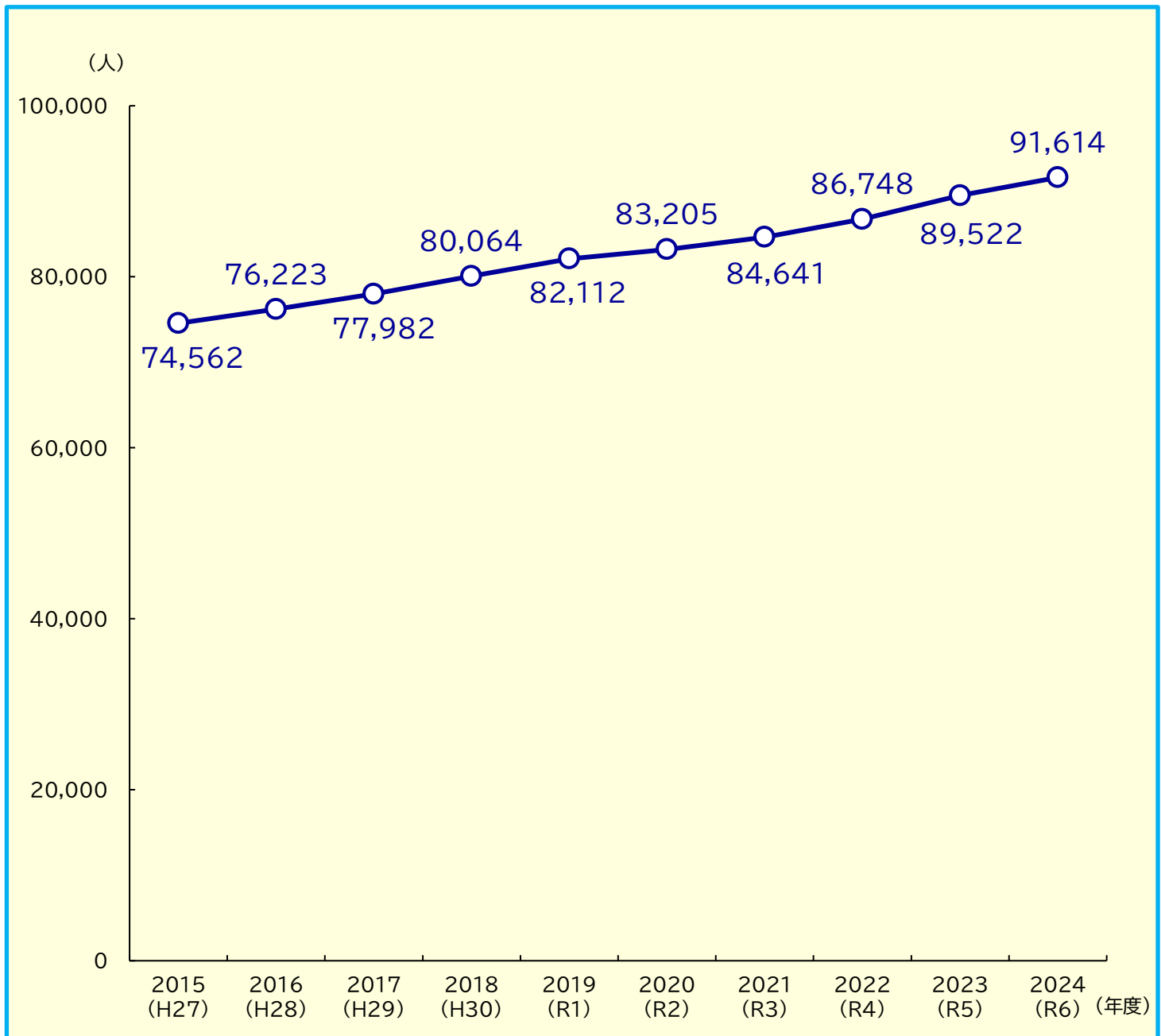
(1)要介護認定者数



資料:福岡市福祉局
注:各年9月末現在の第1号被保険者のみ

福祉

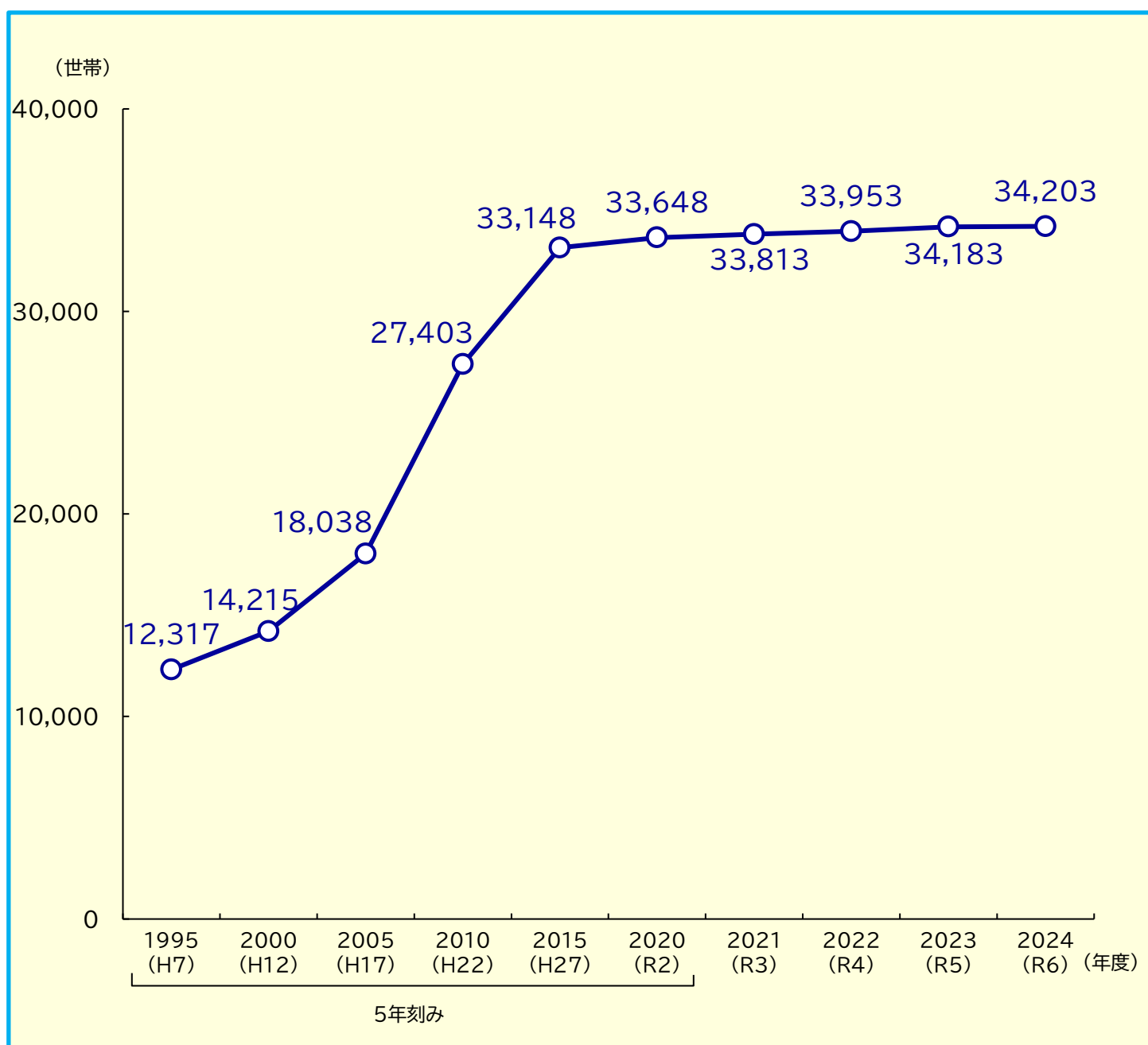
(2)障がい者数



資料：福岡市福祉局・保健医療局、厚生労働省「福祉行政報告例」「衛生行政報告例」
注：手帳所持者数

福祉

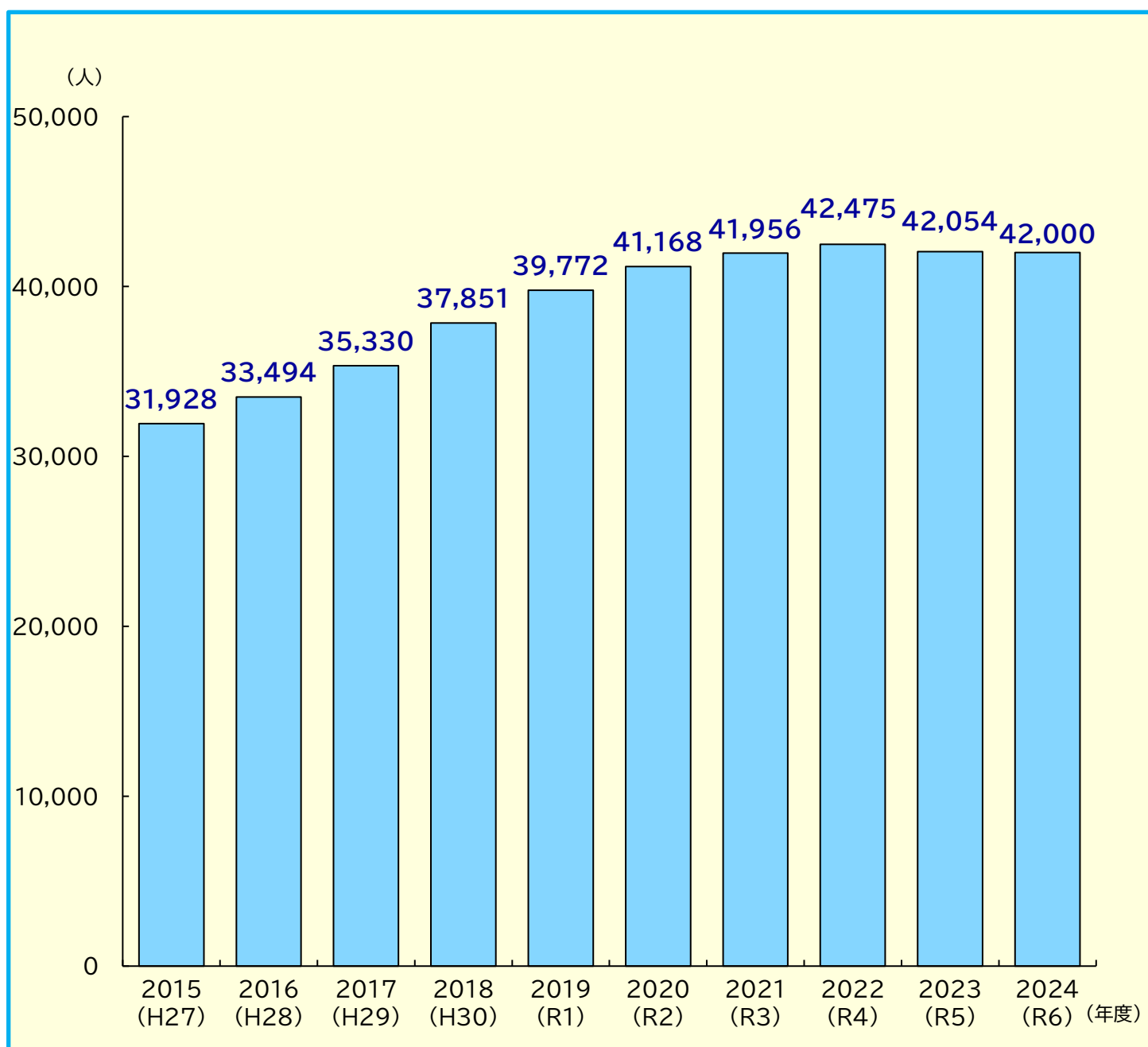
(3)生活保護世帯数



資料:福岡市福祉局
注:世帯数は年度平均

子ども・教育

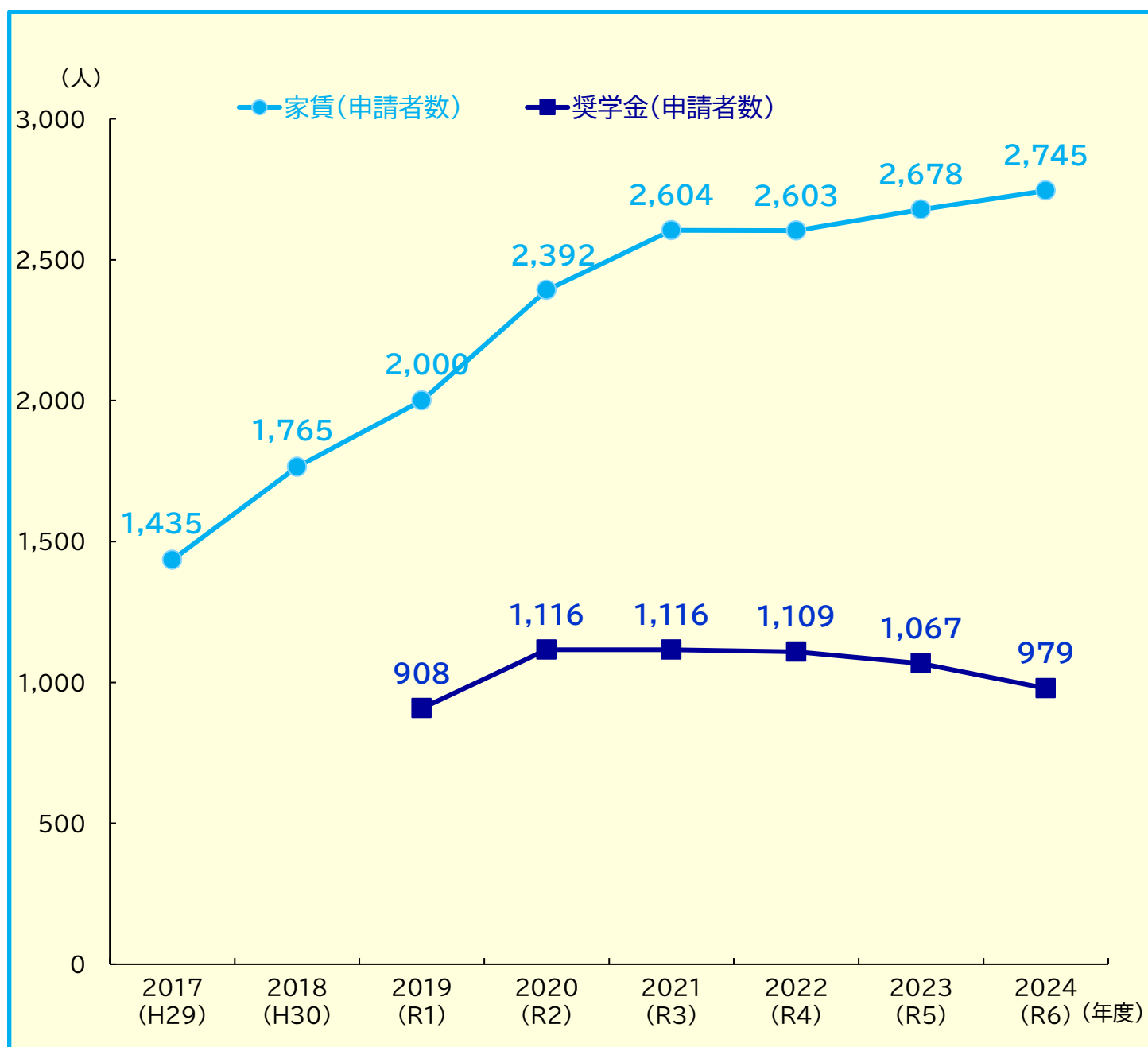
(1) 保育所等の定員数



資料：福岡市こども未来局

子ども・教育

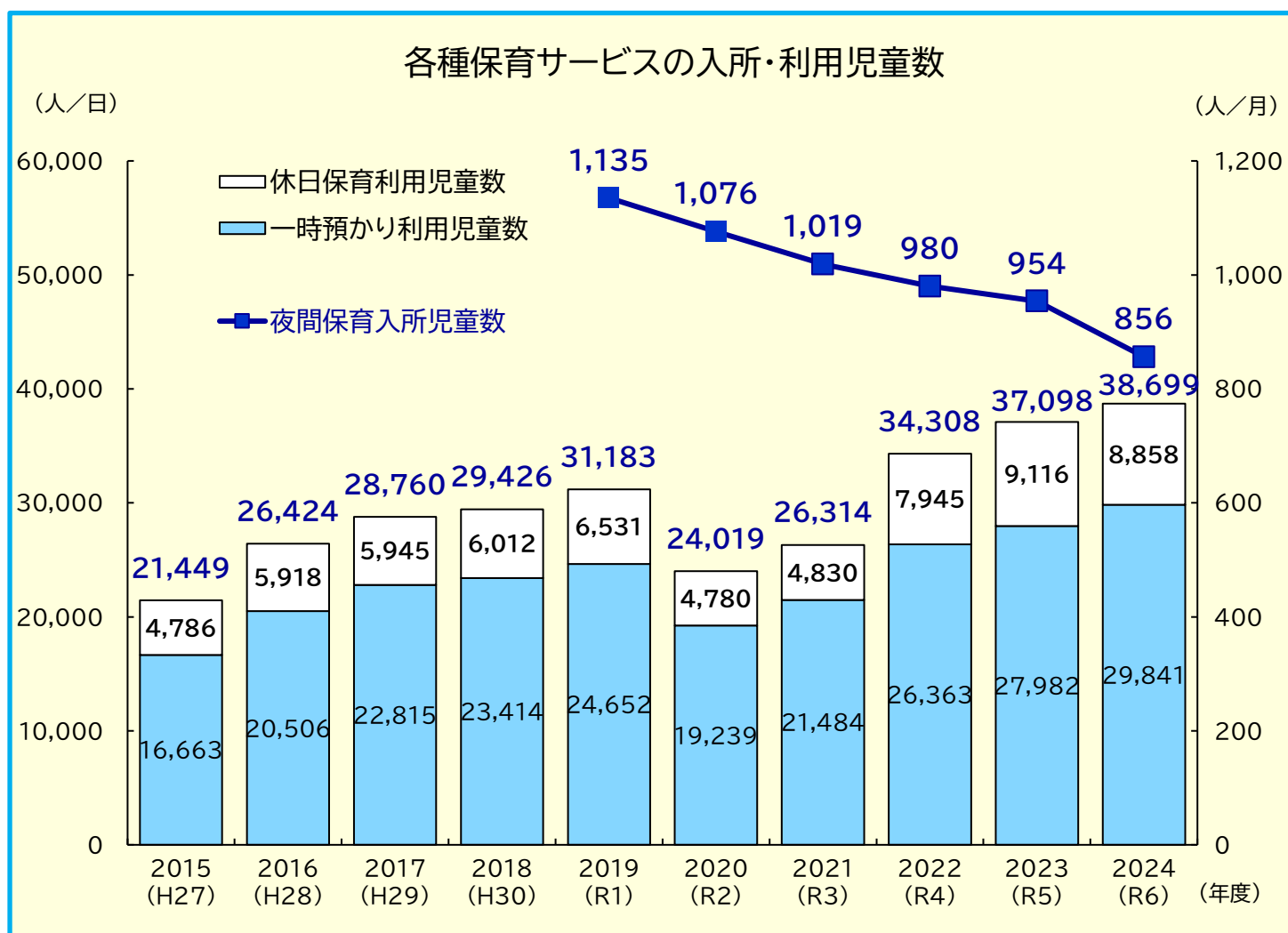
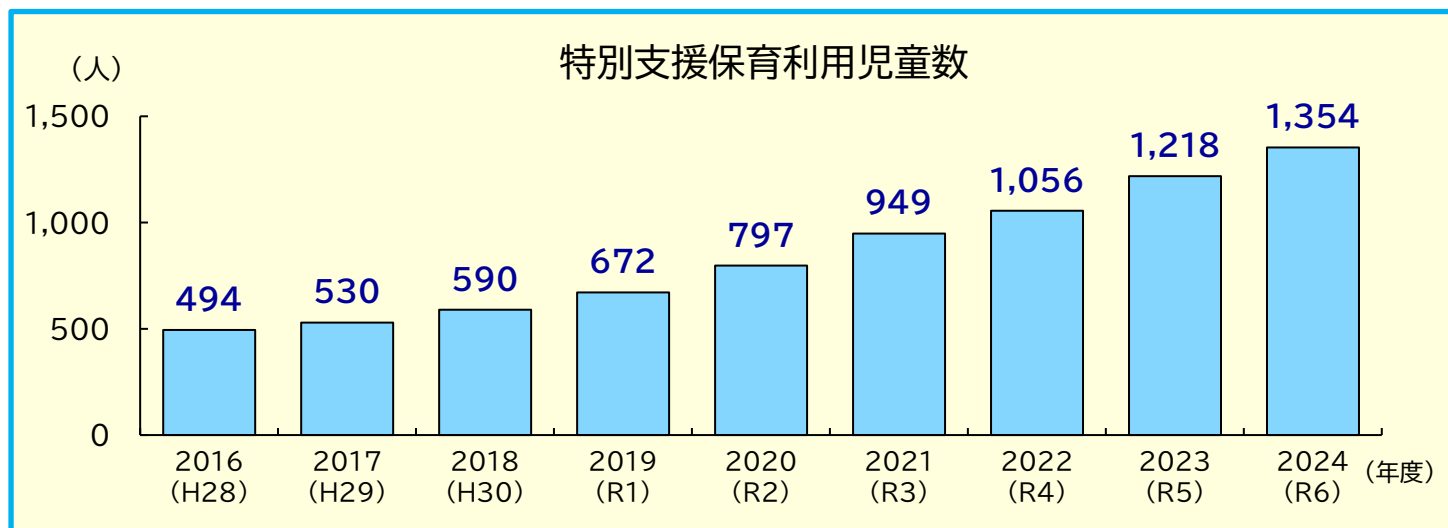
(2)保育士への家賃助成・奨学金返済支援



資料:福岡市こども未来局

子ども・教育

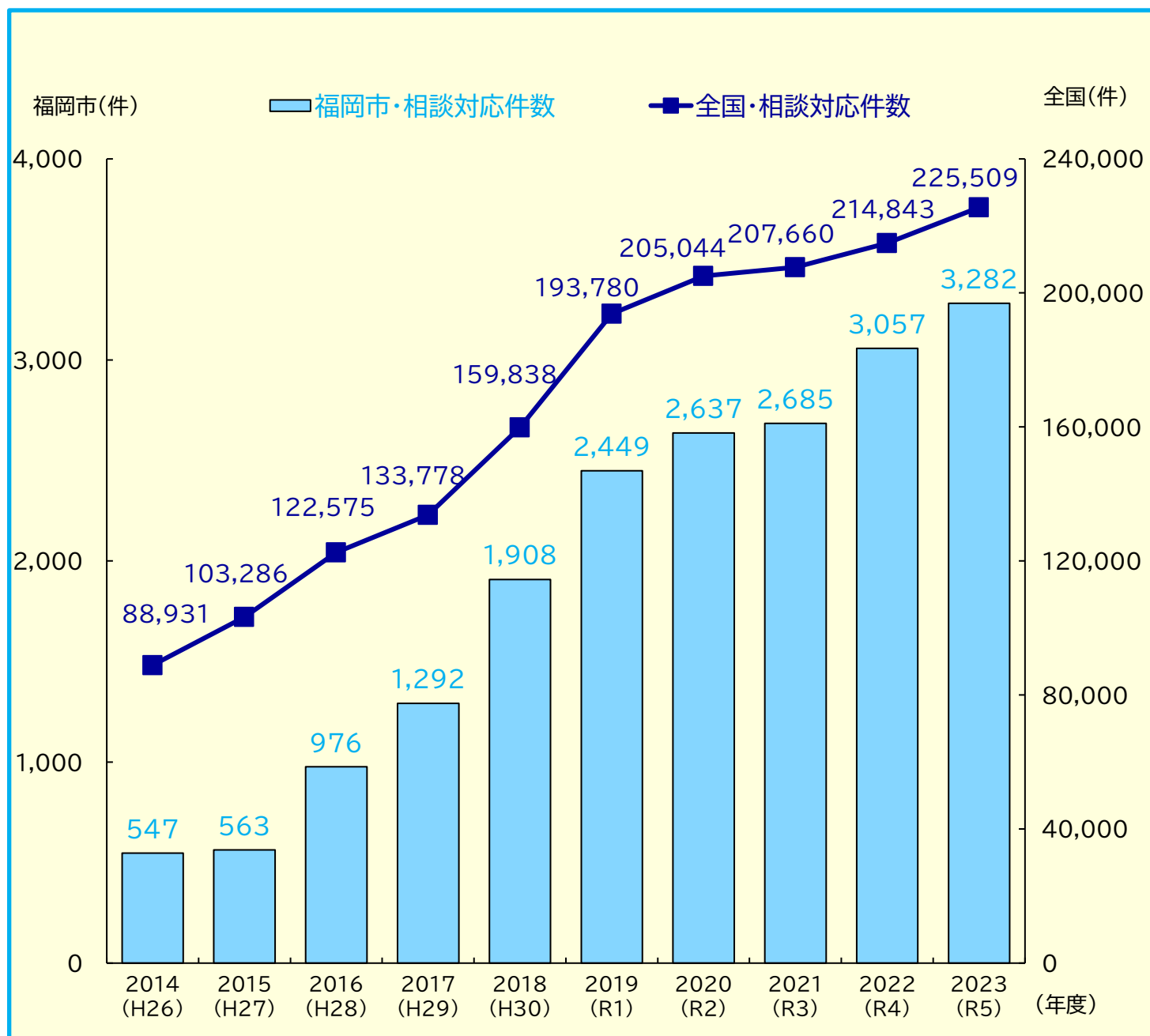
(3) 保育サービスの利用状況



資料：福岡市こども未来局

子ども・教育

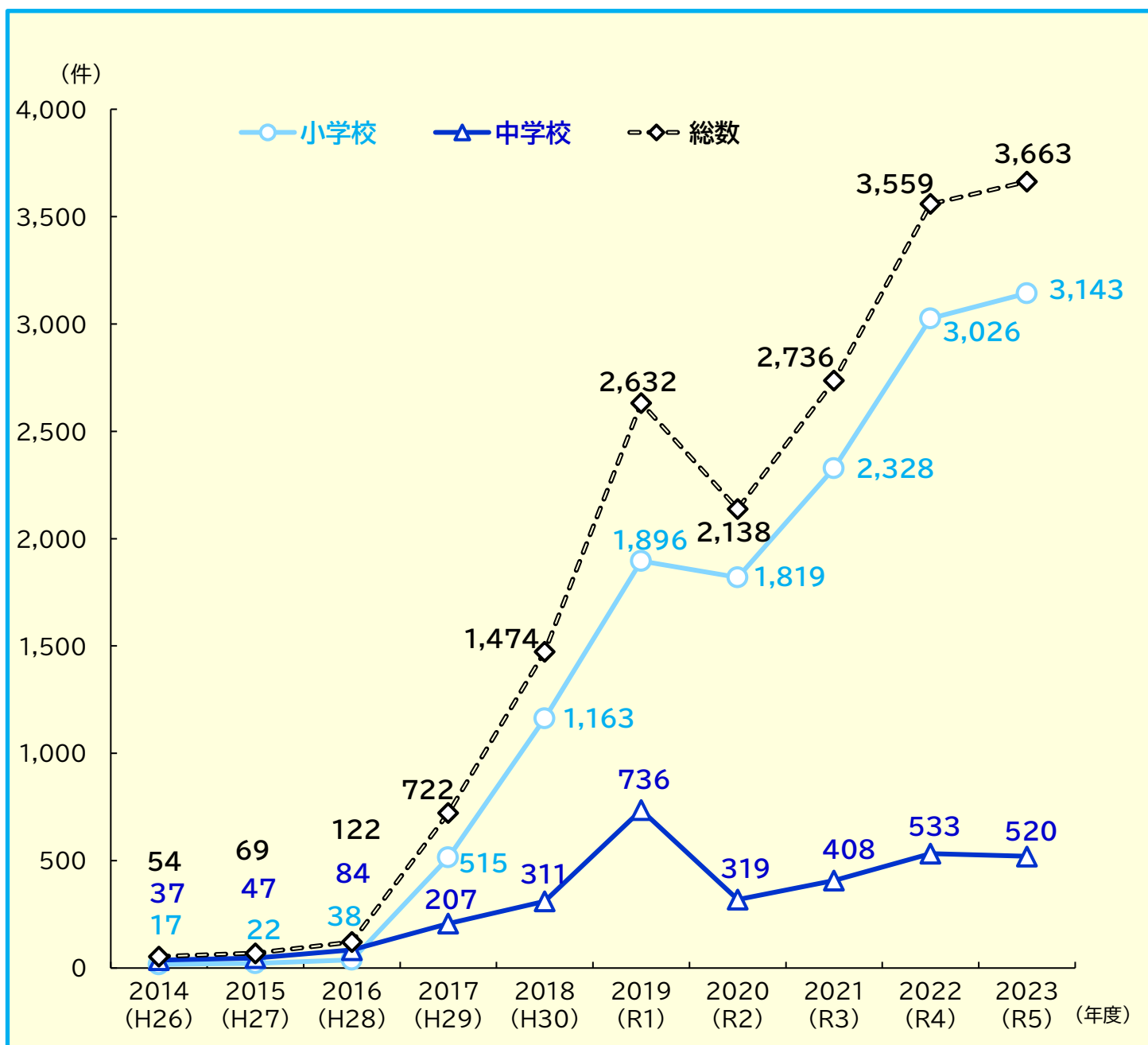
(4) 児童虐待の相談対応件数



資料:こども家庭庁「児童相談所における児童虐待相談対応件数」

子ども・教育

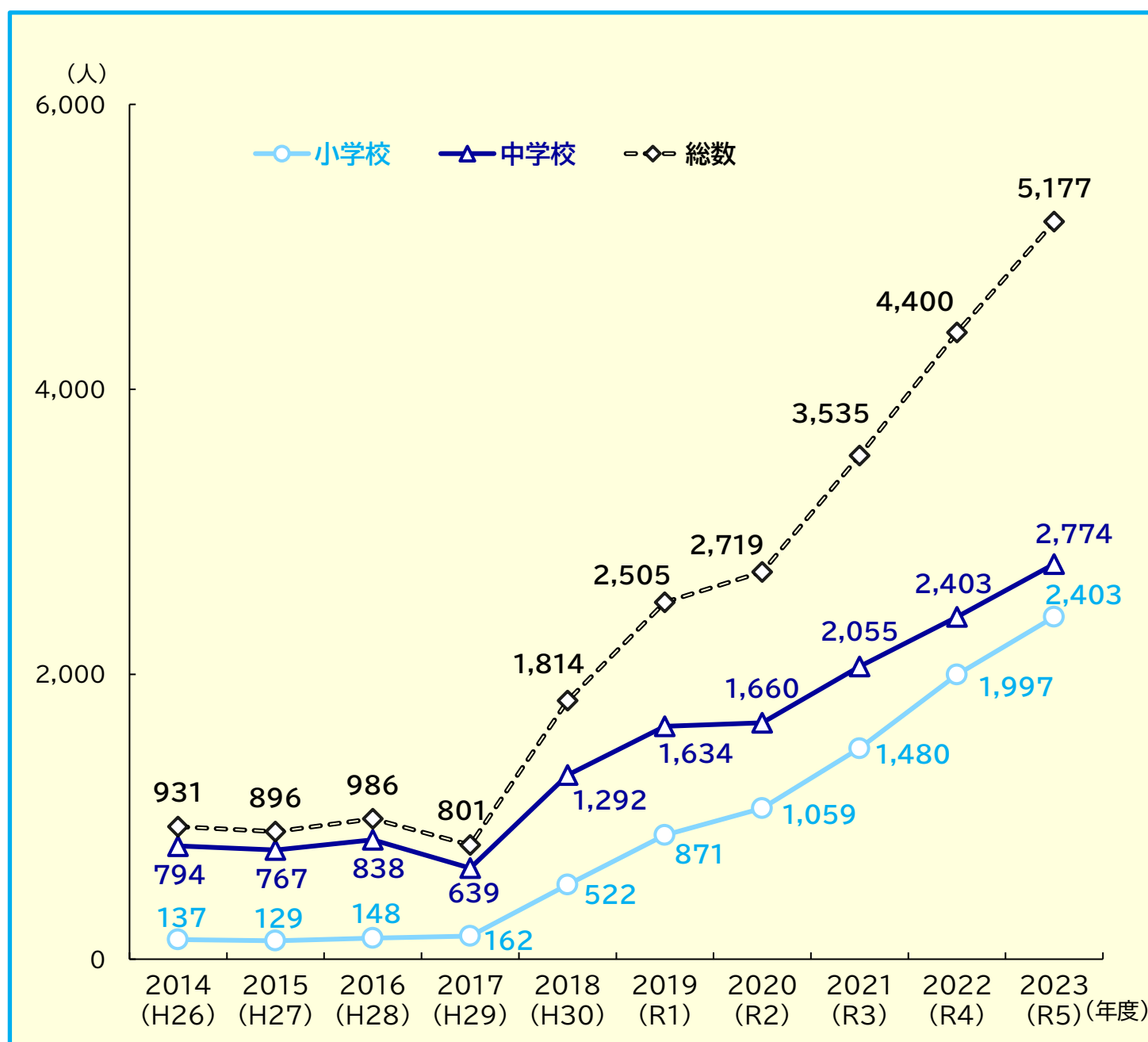
(5)いじめ認知件数



資料：福岡市教育委員会

子ども・教育

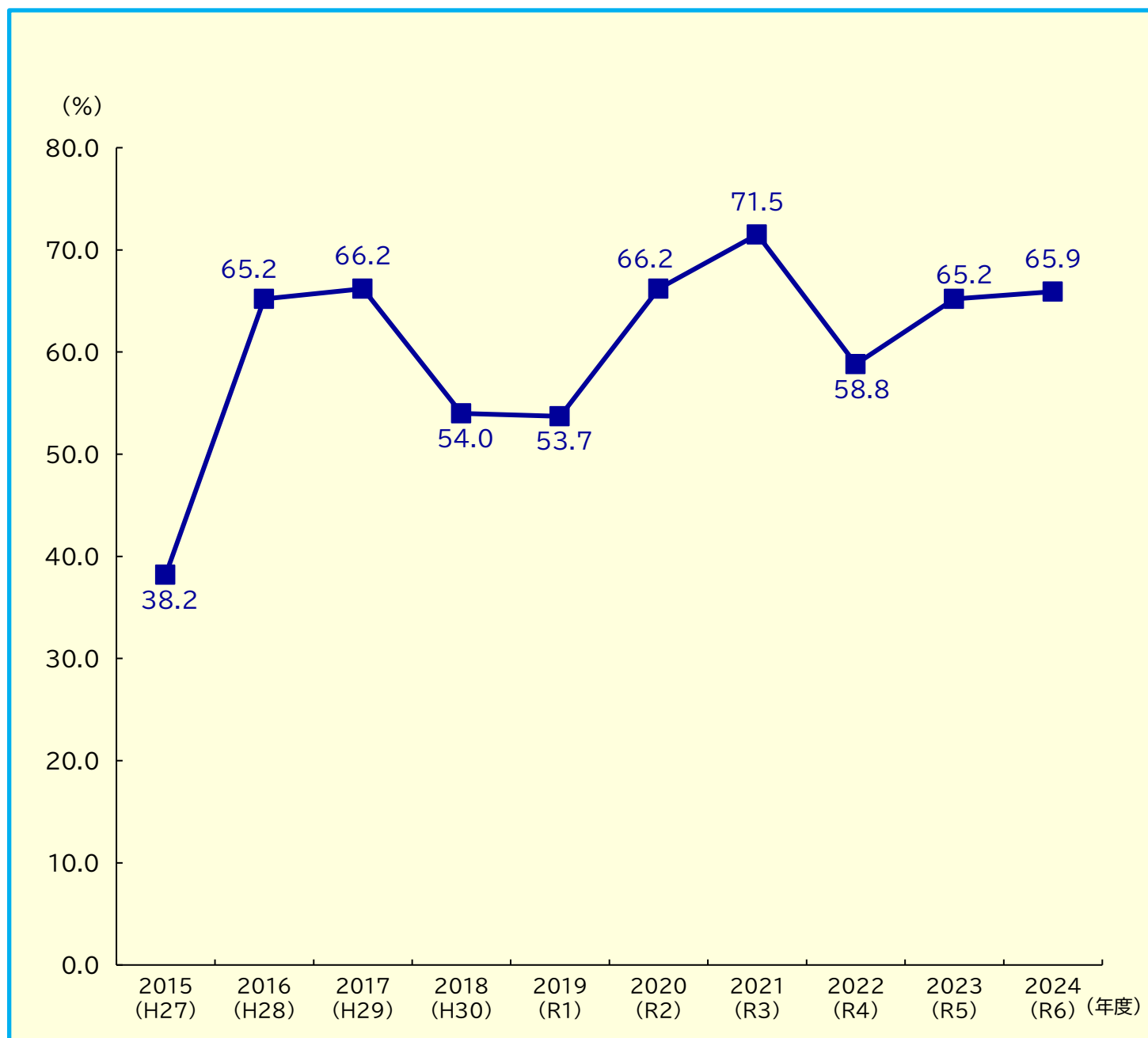
(6)不登校児童生徒数



資料:福岡市教育委員会

子ども・教育

(7)英検3級相当以上の中学3年生の割合



資料:福岡市教育委員会

子ども・教育

(8)政令指定都市の学生数・学校数

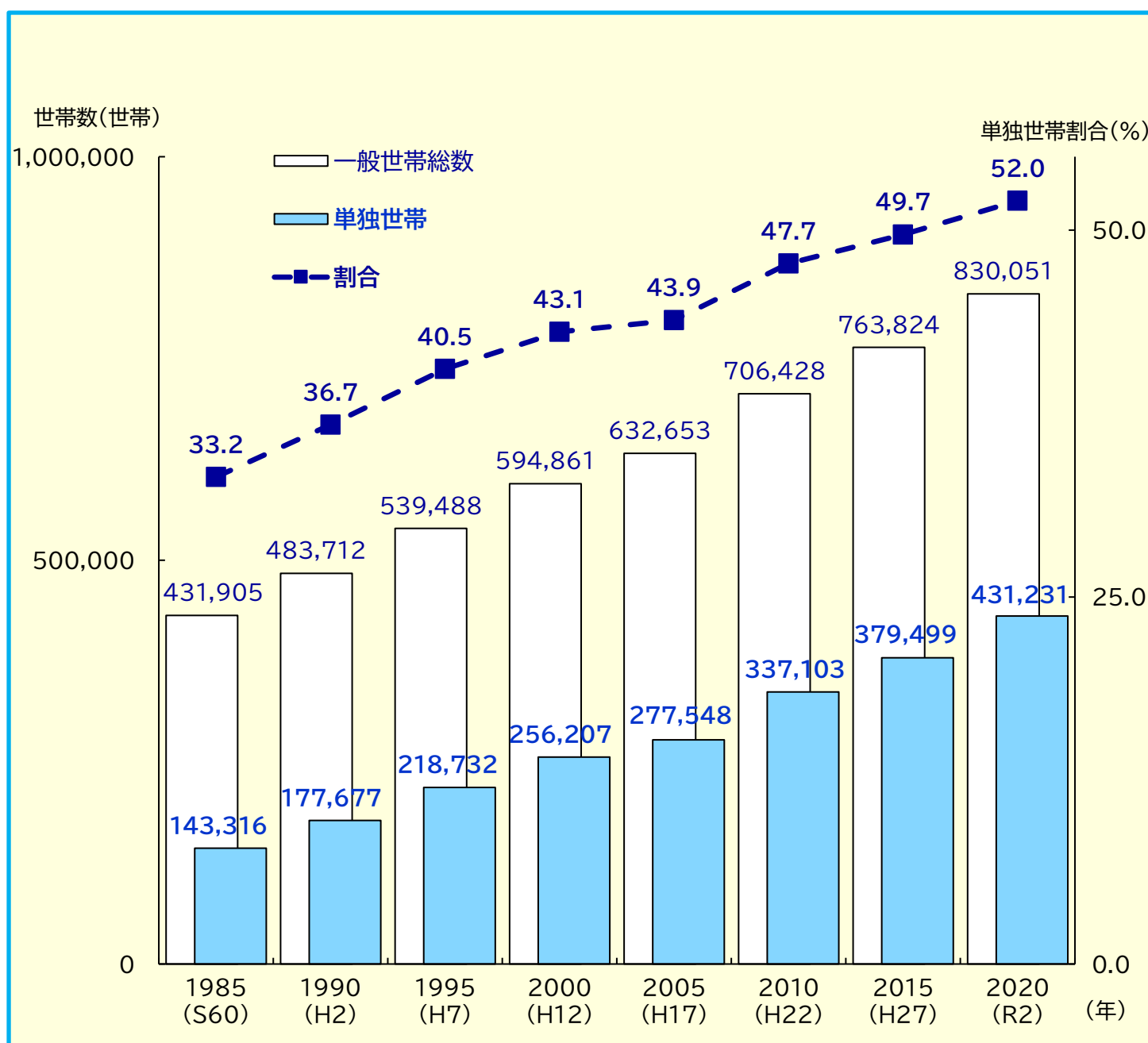


資料:文部科学省「学校基本調査」(R6)

注:学生数…大学生・大学院生・短期大学生・専修学校生・各種学校生の合計

コミュニティ・防災防犯

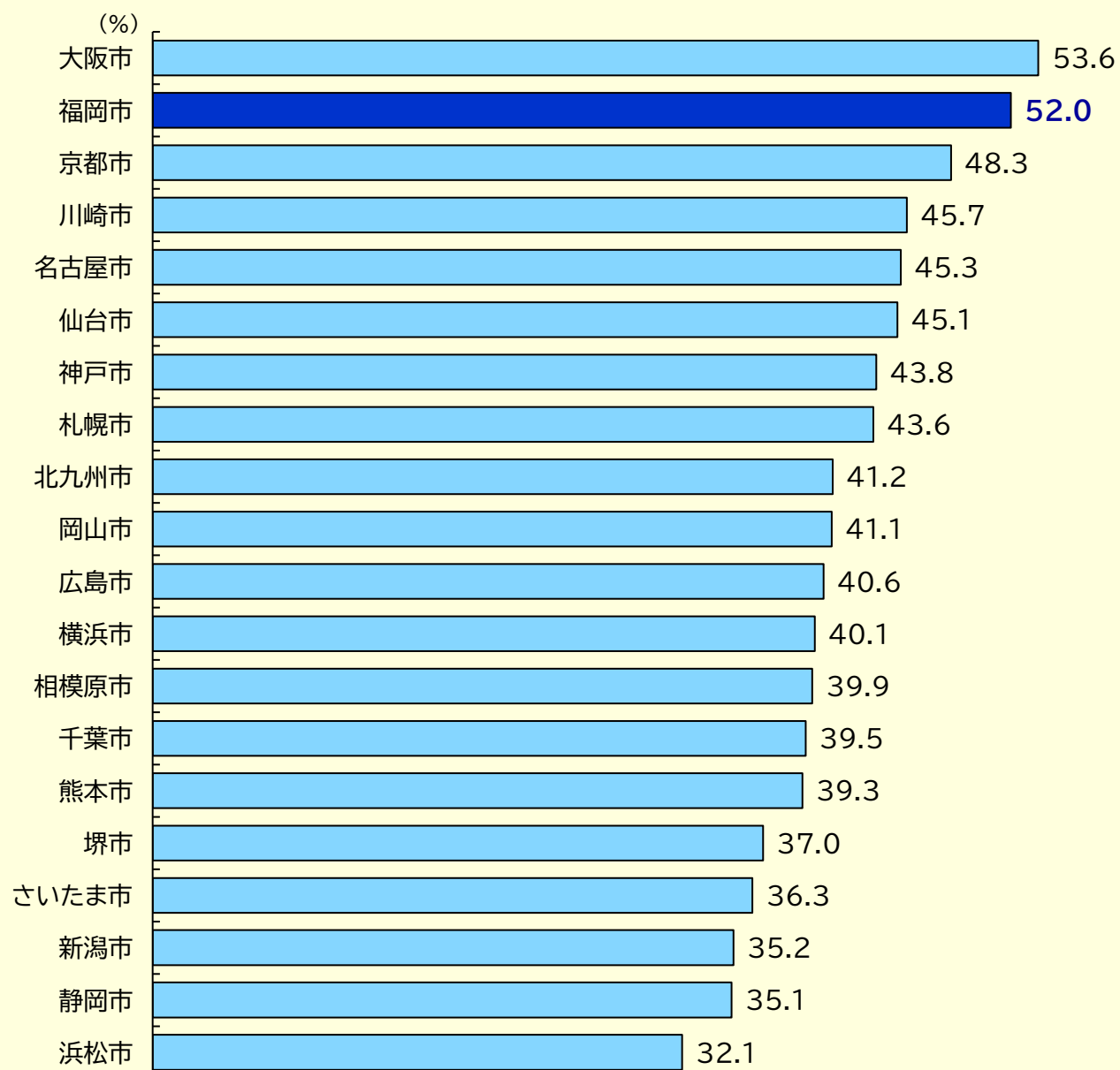
(1) 単独世帯の割合



資料：総務省「国勢調査」

コミュニティ・防災防犯

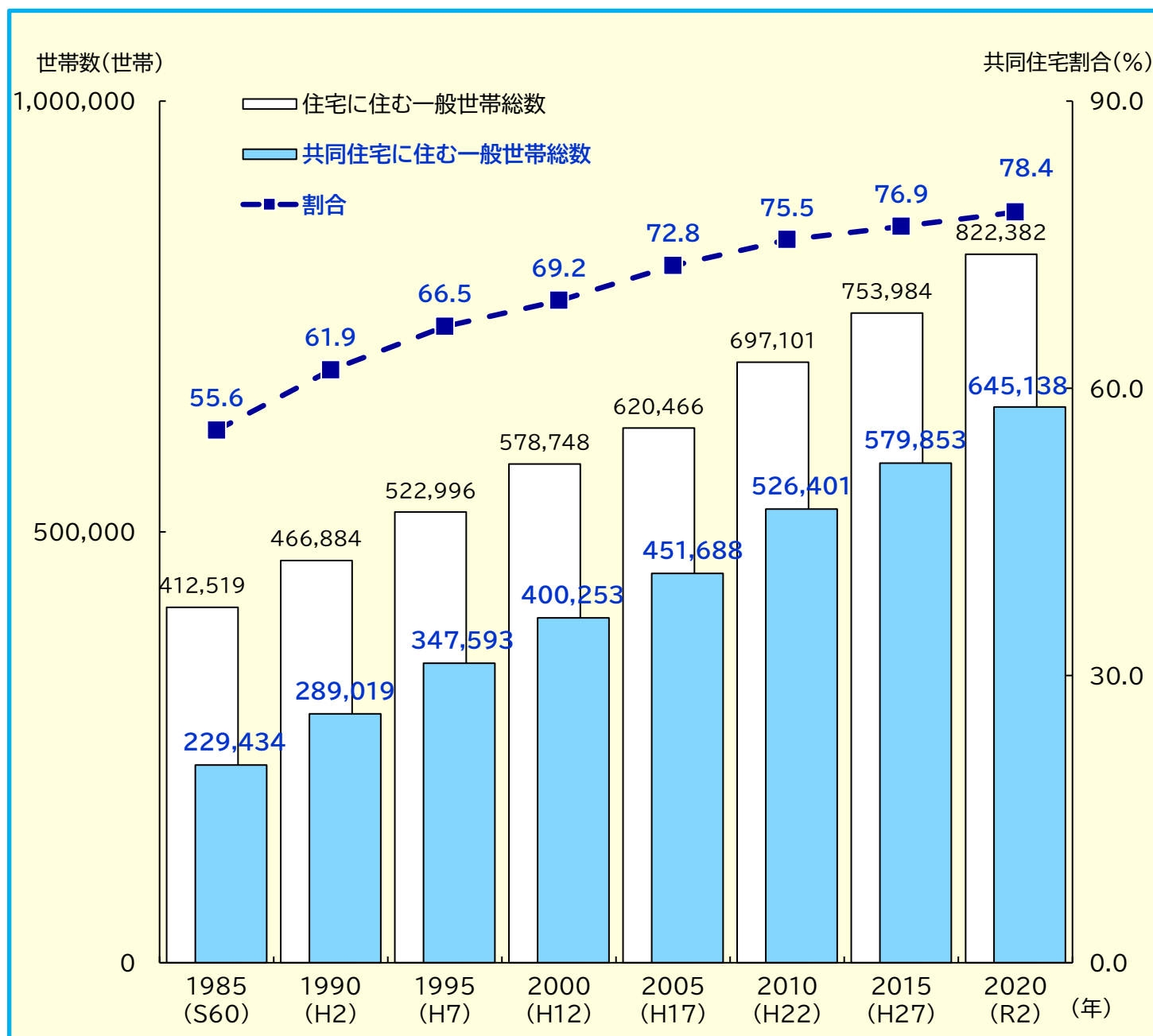
(2)政令指定都市の単独世帯の割合



資料：総務省「国勢調査」(R2)

コミュニティ・防災防犯

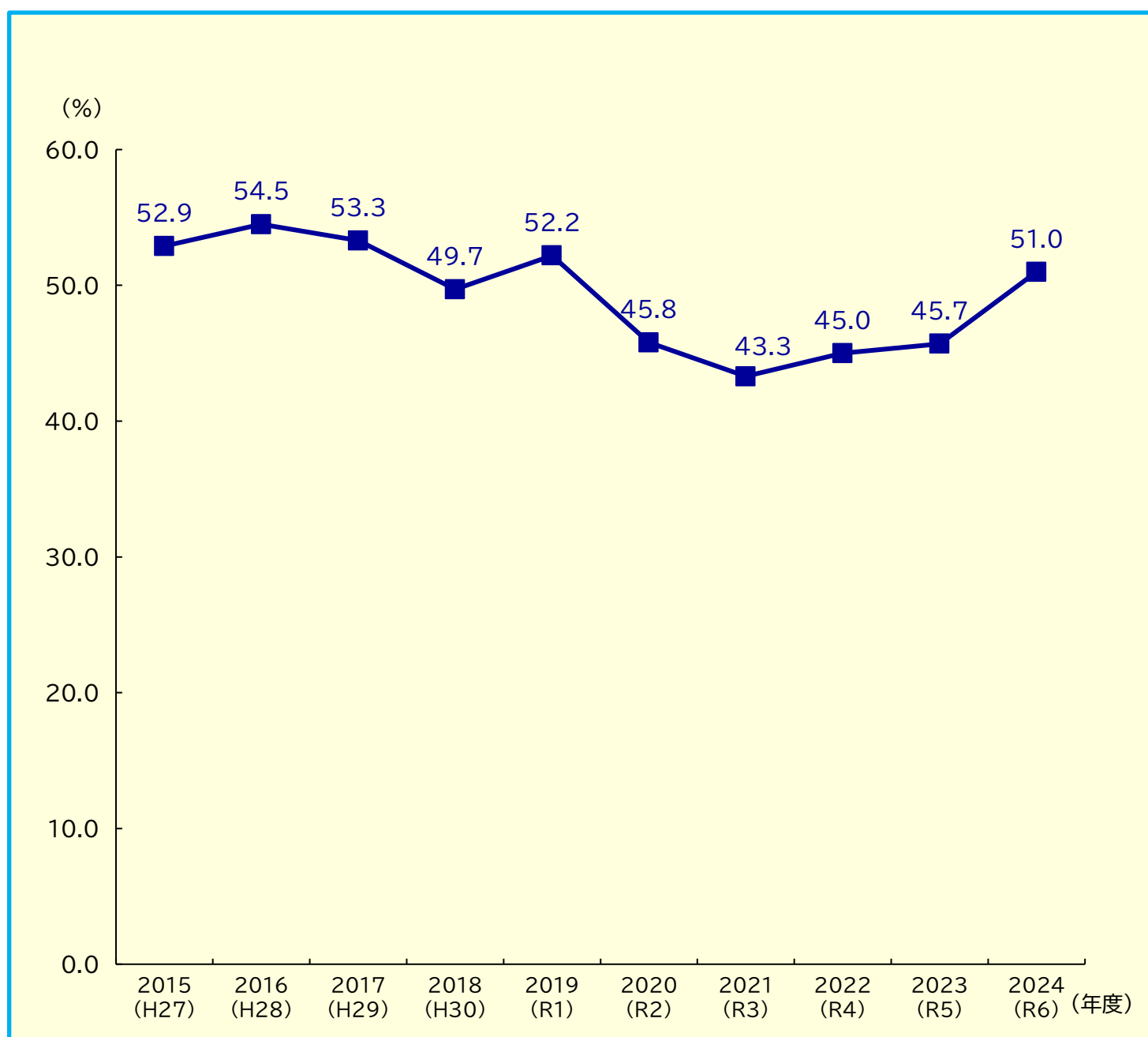
(3)共同住宅の割合



資料:総務省「国勢調査」
注:割合は「不詳」を除いて算出

コミュニティ・防災防犯

(4)地域活動への参加率

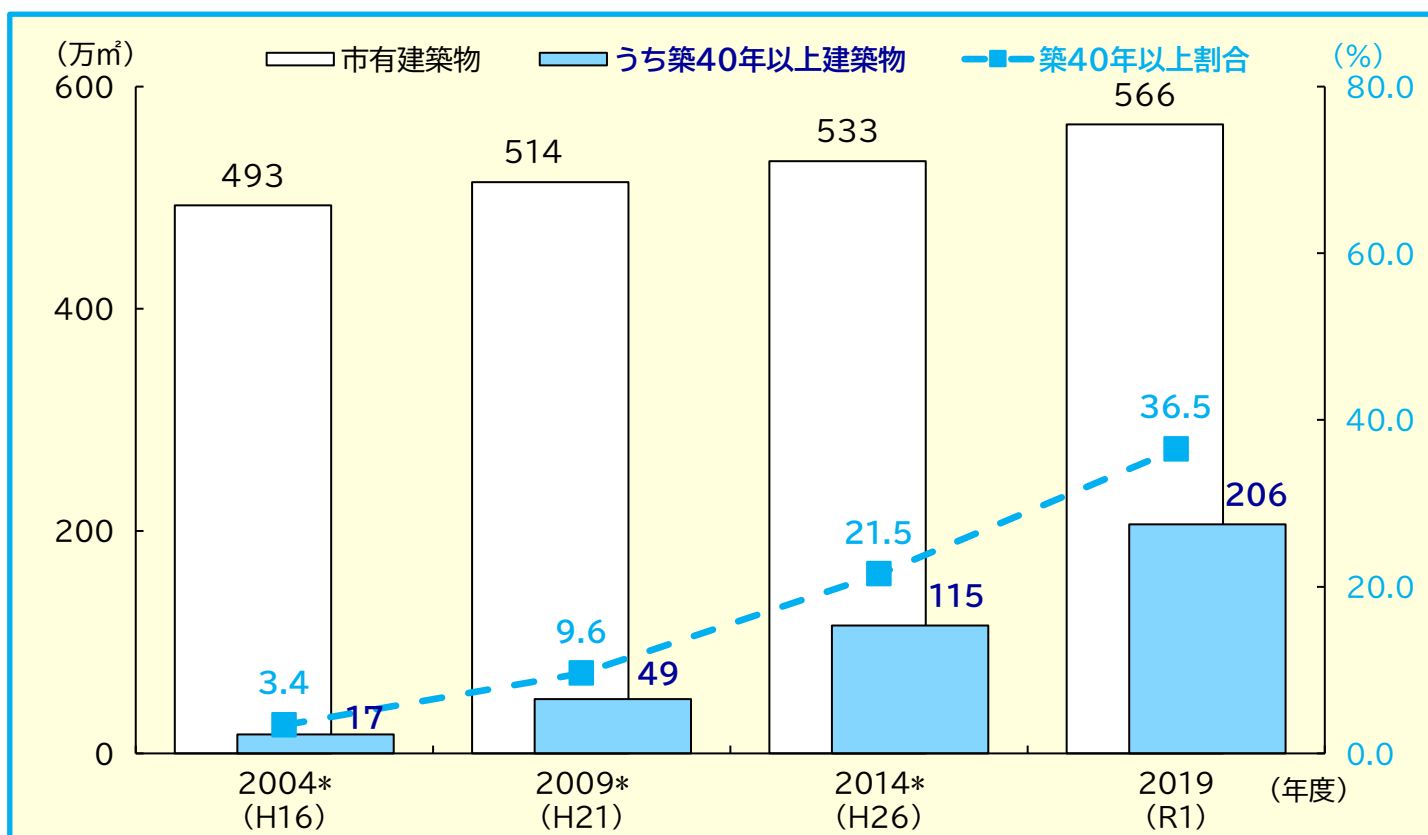


*地域活動に参加したことがある市民の割合

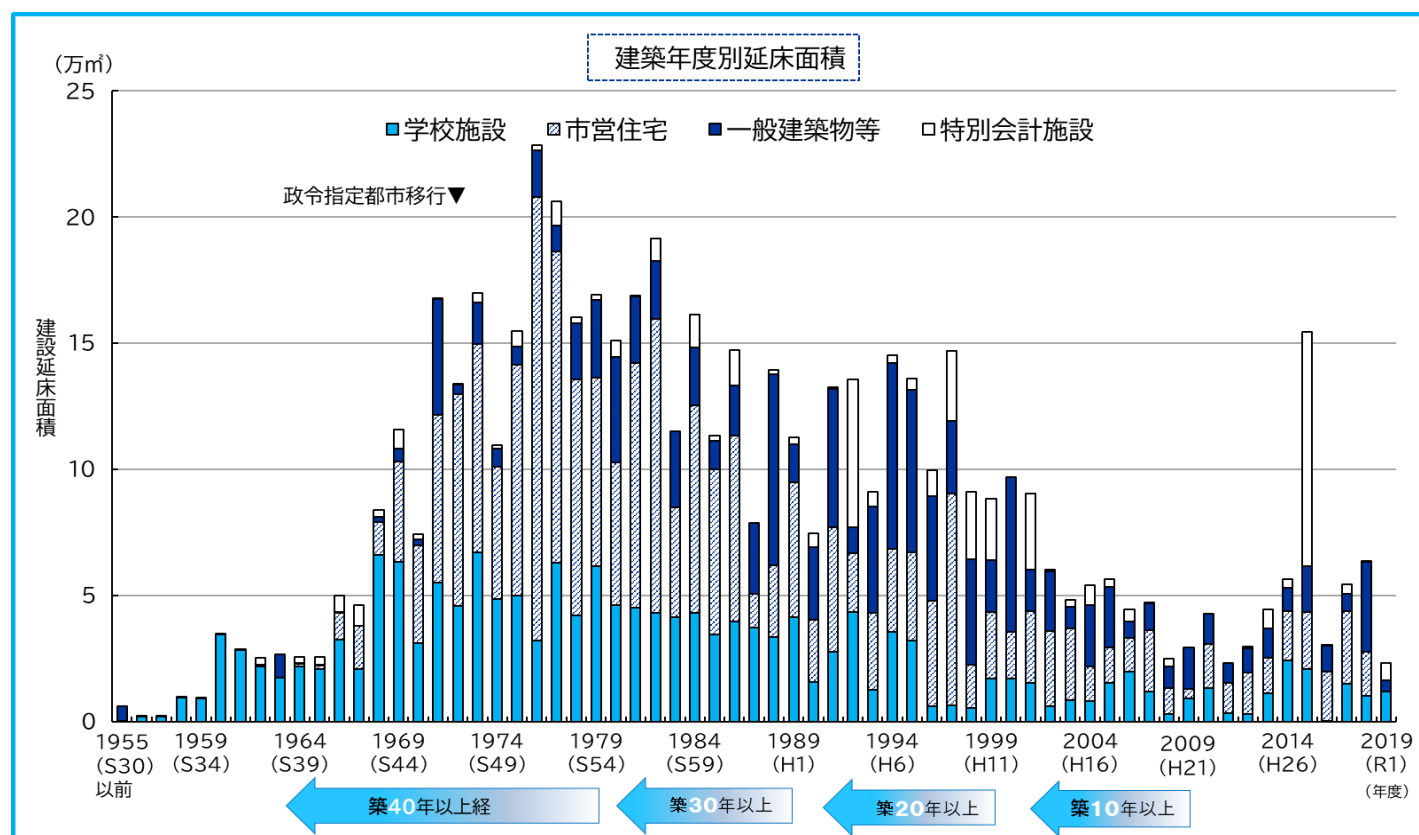
資料：福岡市総務企画局

コミュニティ・防災防犯

(5)市有建築物の延床面積



*令和1年度の延床面積から各年度以降の新築・更新等を除いた面積

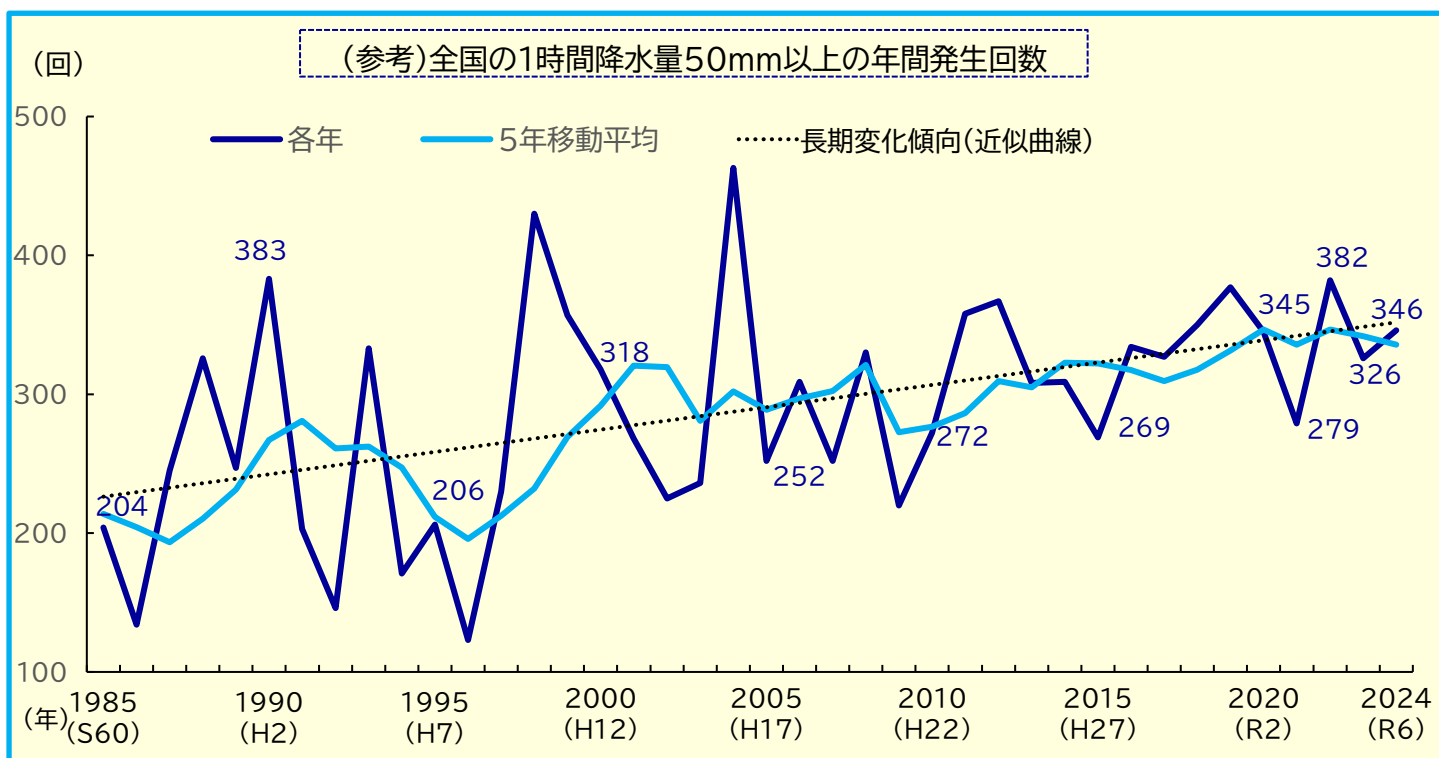
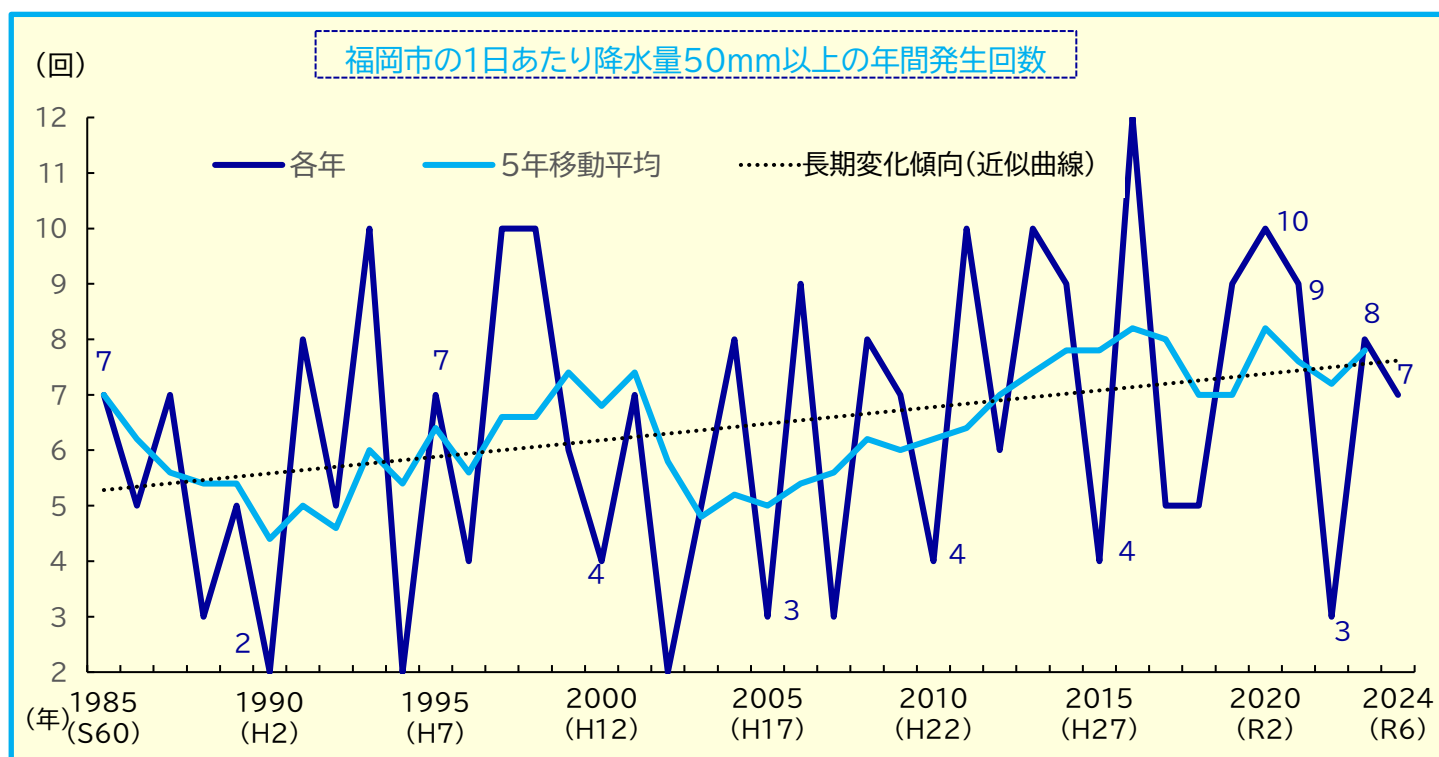


資料：福岡市財政局

注：固定資産税台帳（R1年度末時点）を基に算出

コミュニティ・防災防犯

(6)降水量50mm以上の年間発生回数

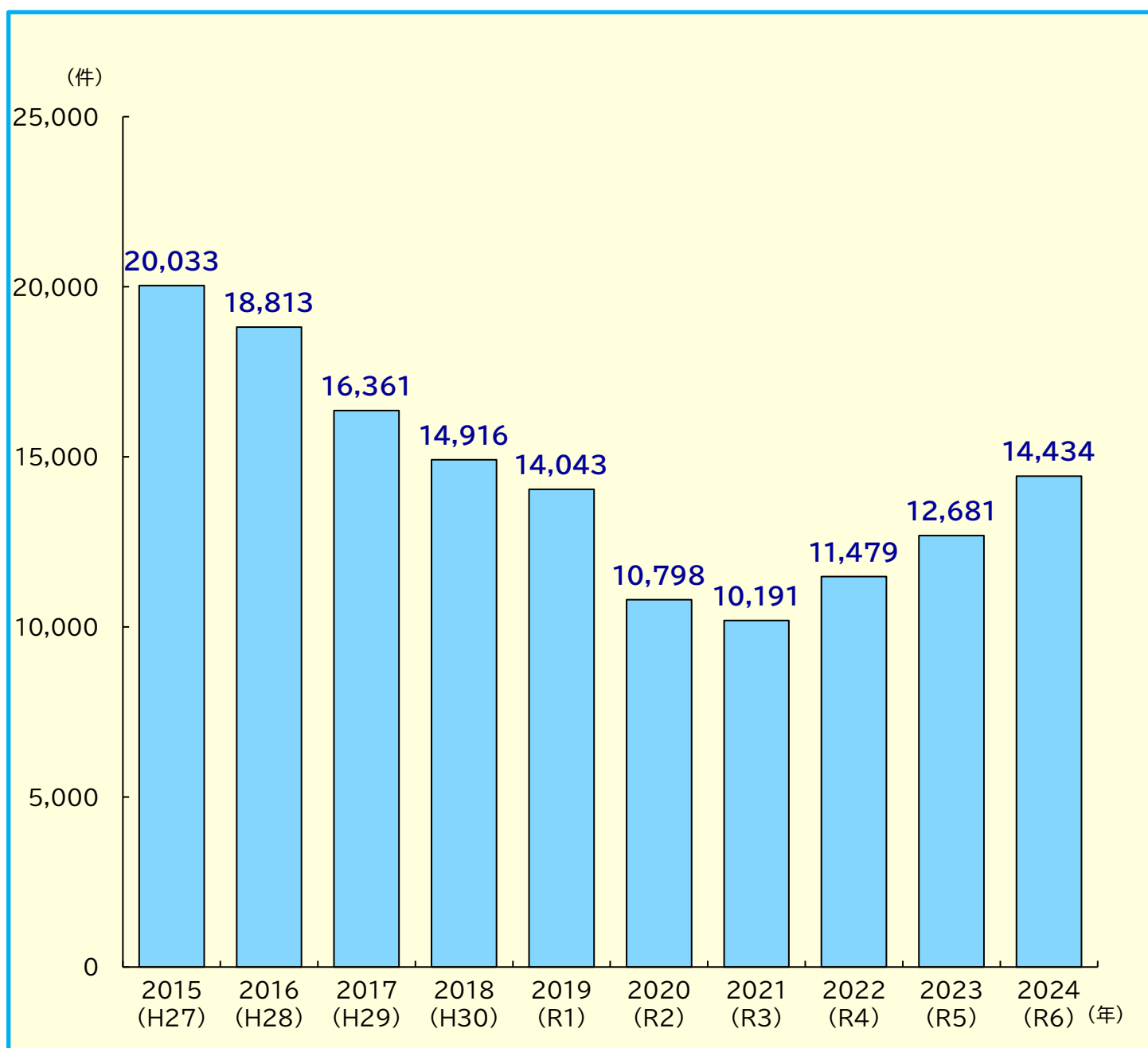


資料: 気象庁

注: 全国値は全国アメダスによる観測値を1,300地点あたりに換算した値

コミュニティ・防災防犯

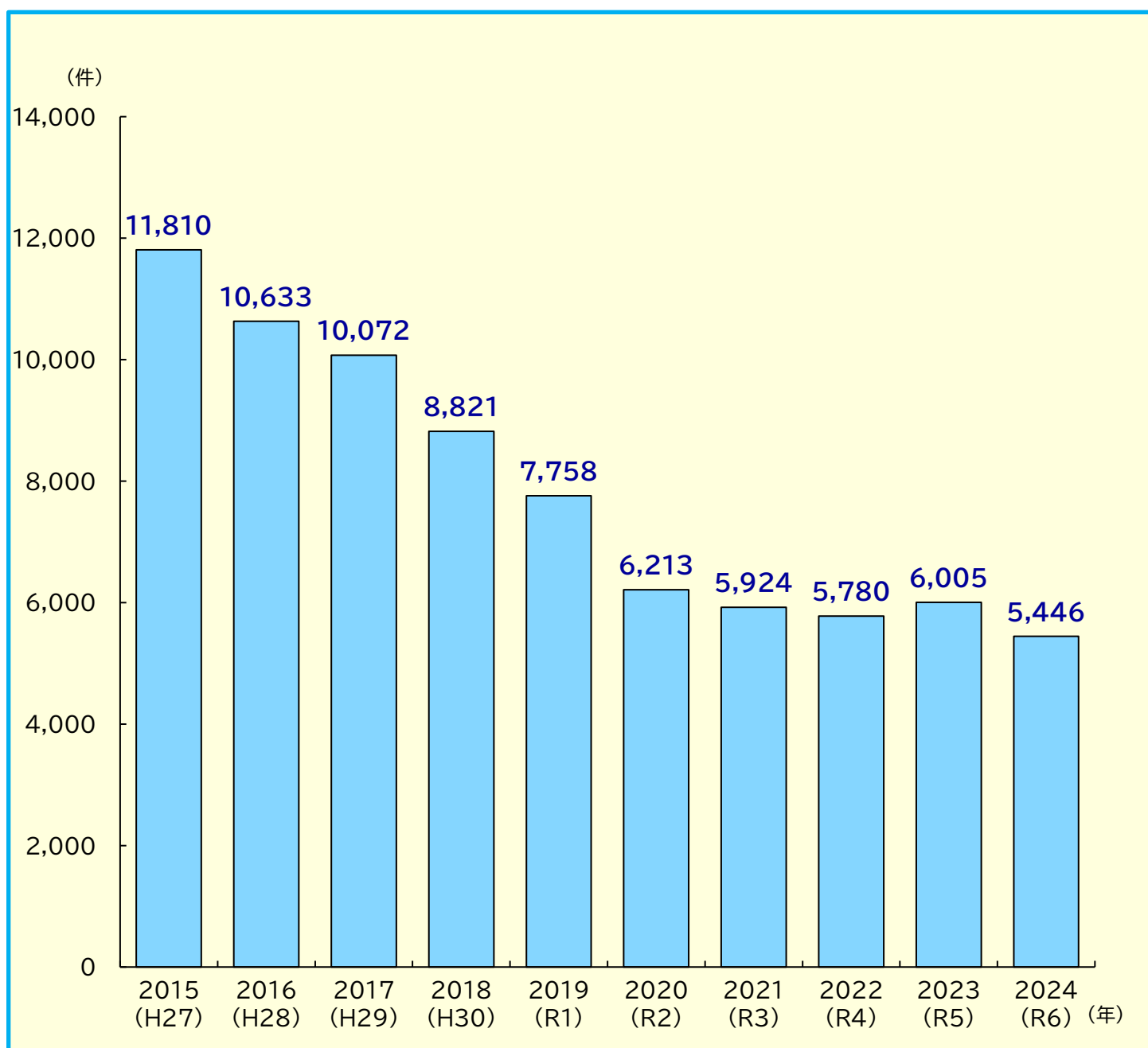
(7)市内刑法犯認知件数



資料：福岡県警察(福岡市市民局調べ)

コミュニティ・防災防犯

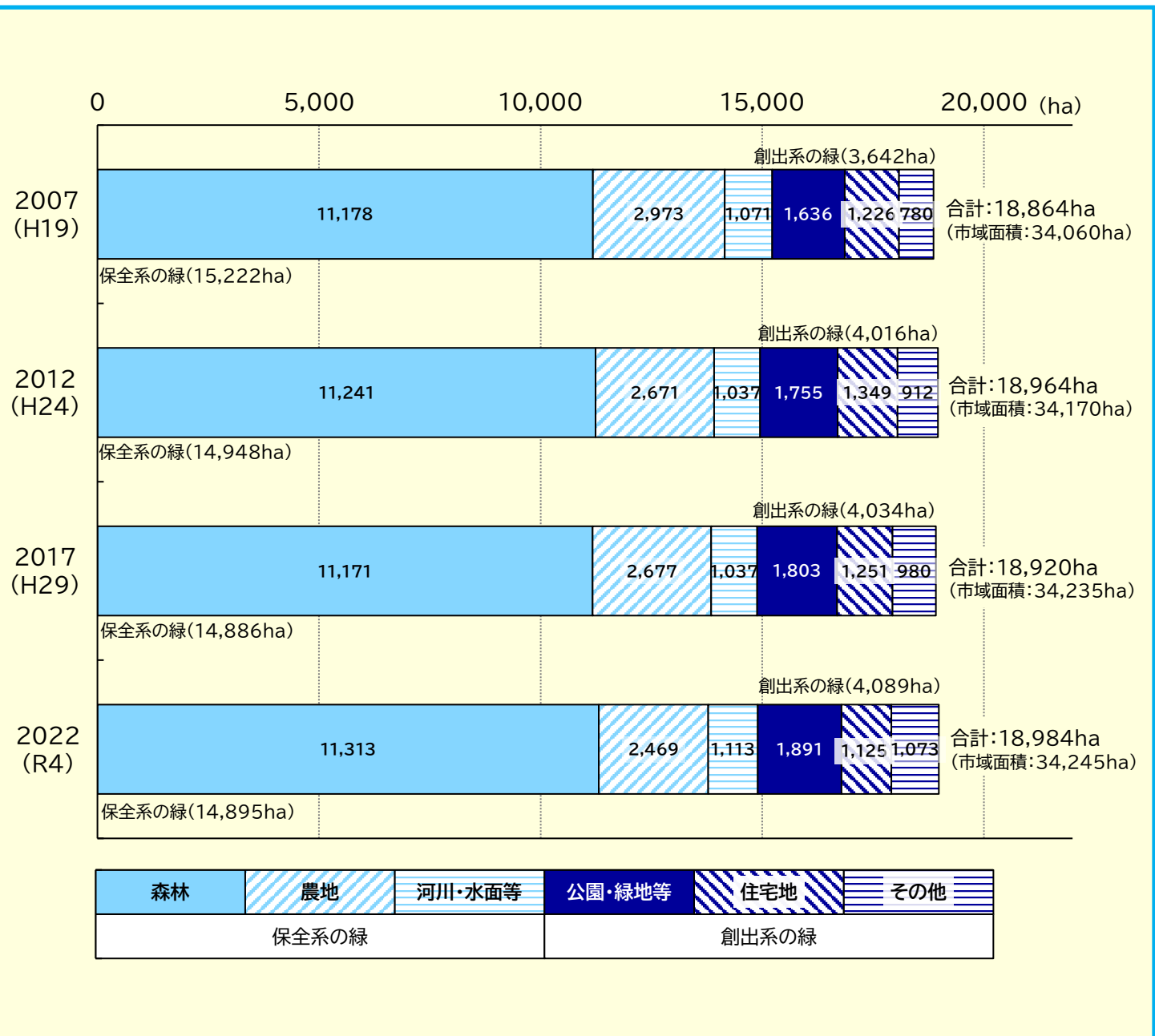
(8)市内交通事故発生件数



資料：福岡県警察(福岡市市民局調べ)

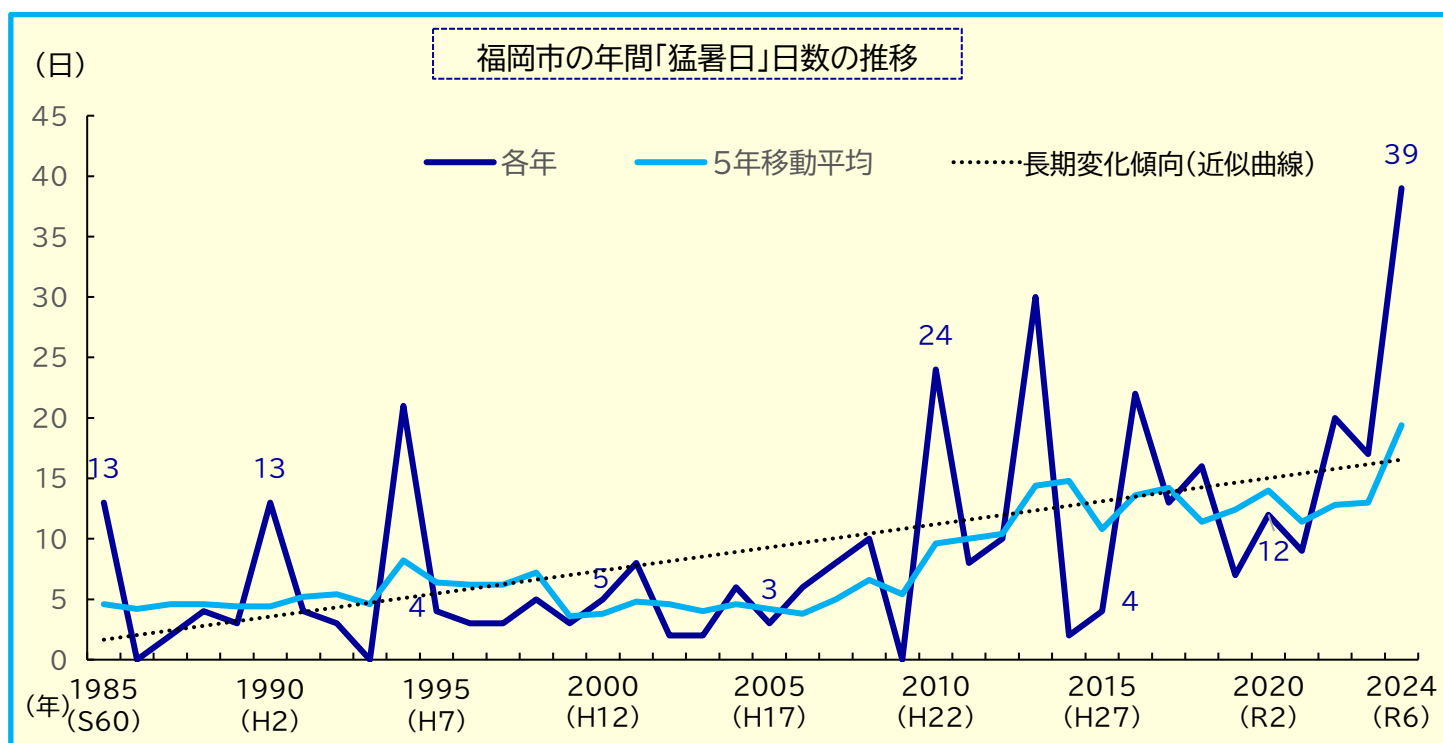
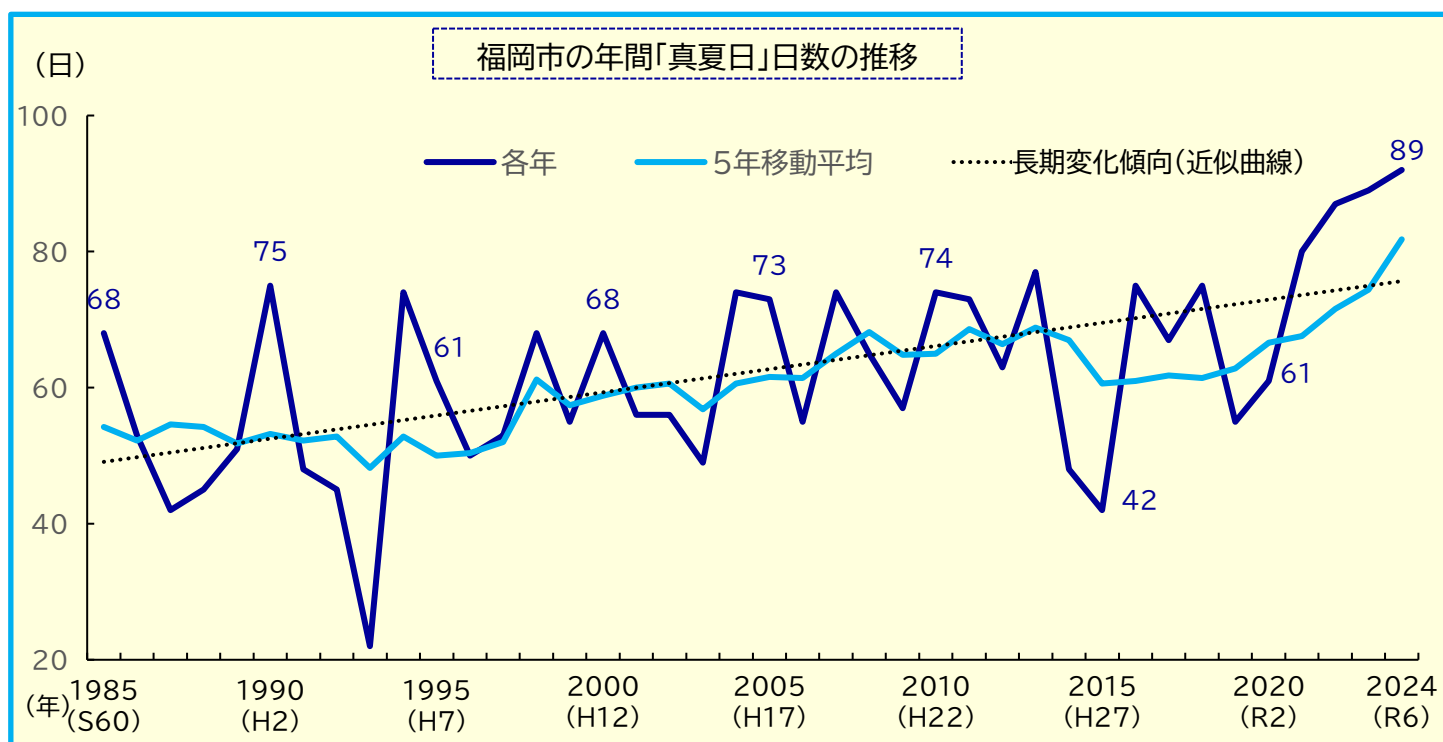
環境・エネルギー

(1)全市域における緑の面積



資料：福岡市住宅都市みどり局
 注：その他＝道路、公共公益施設、商業・業務地、工業・運輸施設、その他の緑

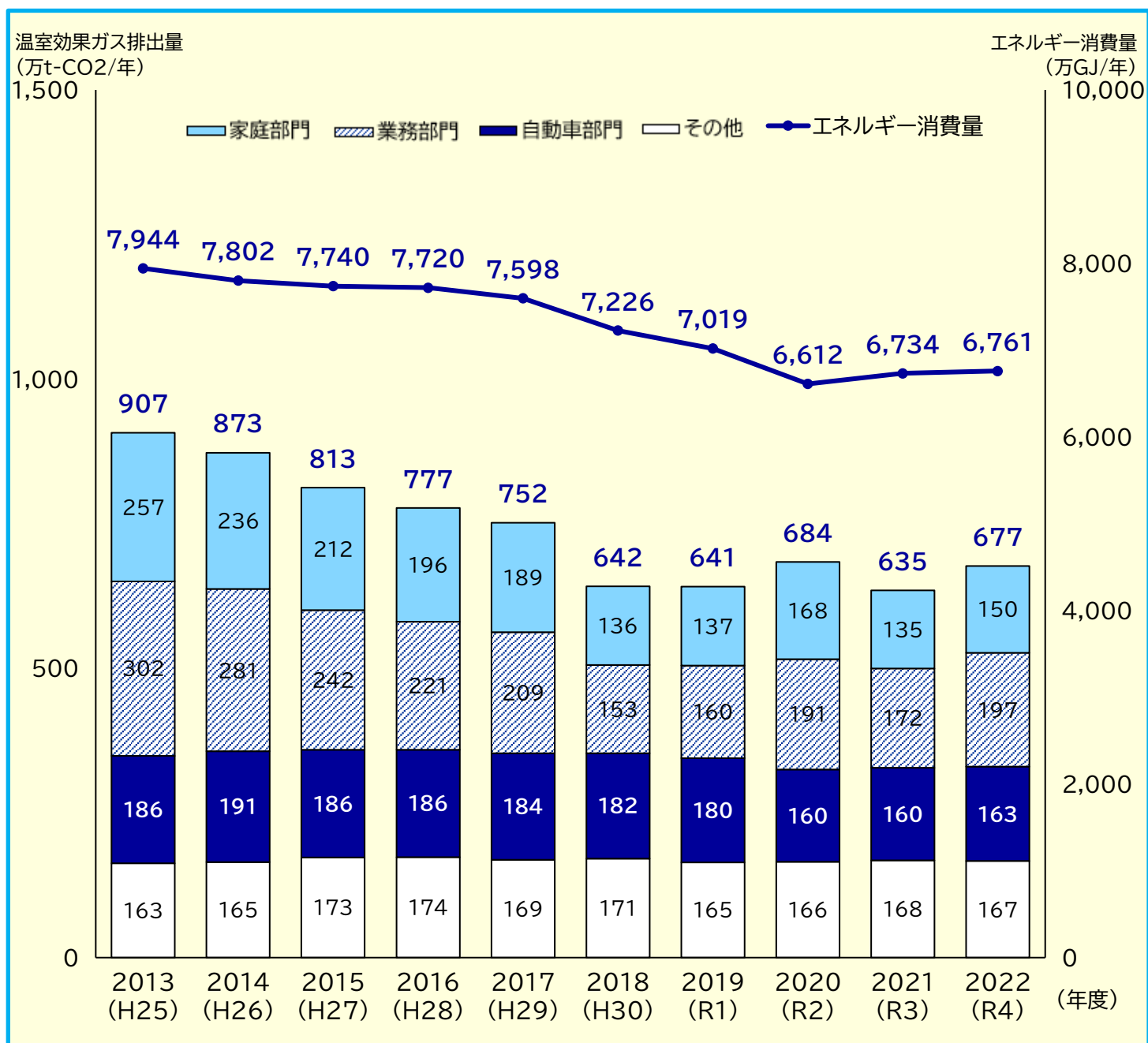
(2)年間真夏日・猛暑日日数



資料: 気象庁
注: 真夏日…最高気温30度以上、猛暑日…最高気温35度以上

環境・エネルギー

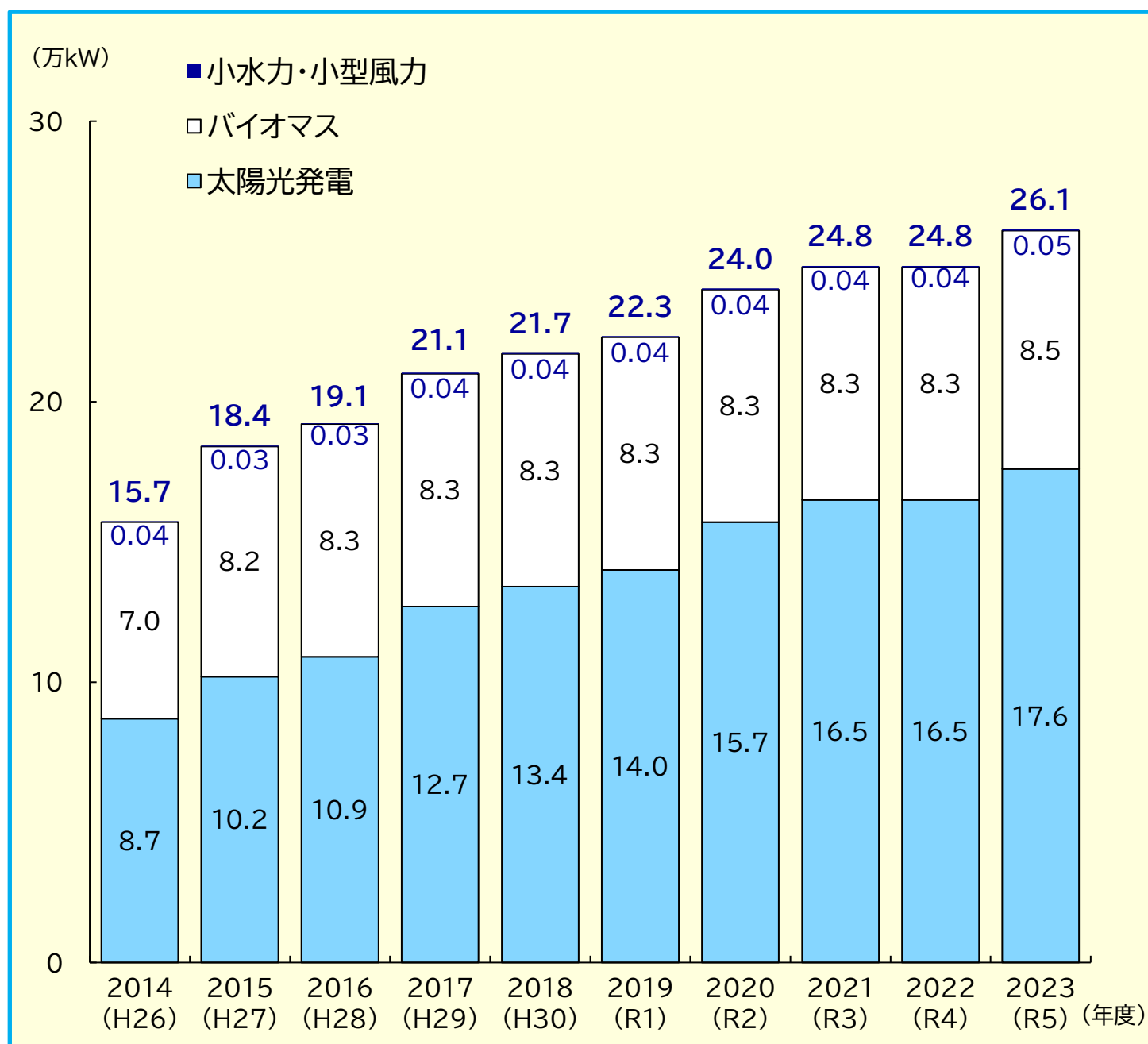
(3) 温室効果ガス排出量とエネルギー消費量



資料：福岡市環境局
注：端数調整のため、温室効果ガス排出量とその内訳の合計が一致しないことがある。

環境・エネルギー

(4)再生可能エネルギーの設備導入量

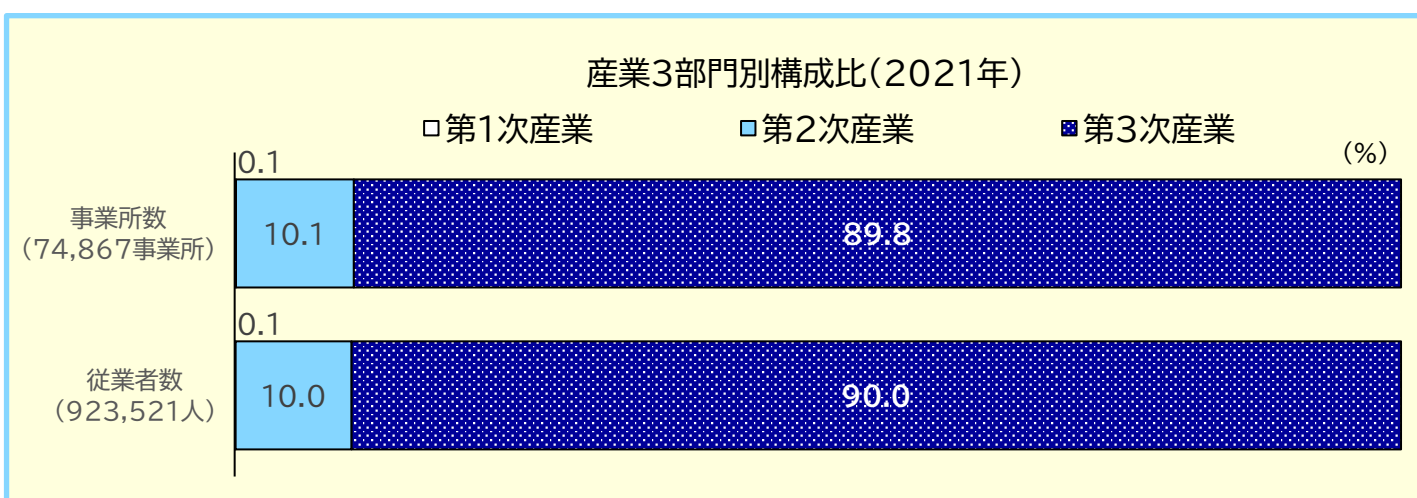
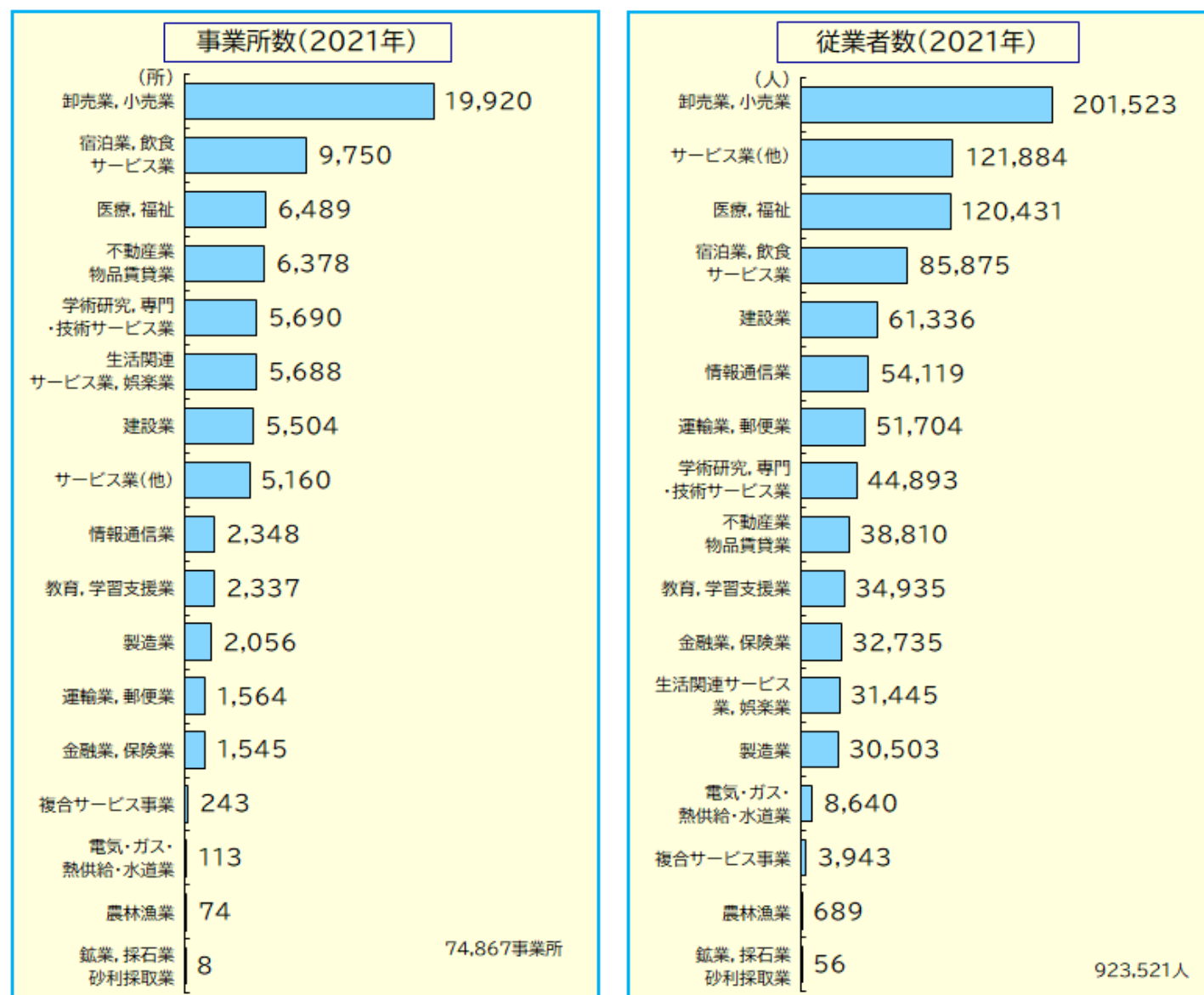


資料：福岡市環境局

注：端数調整のため、設備導入量とその内訳の合計が一致しないことがある。

経済

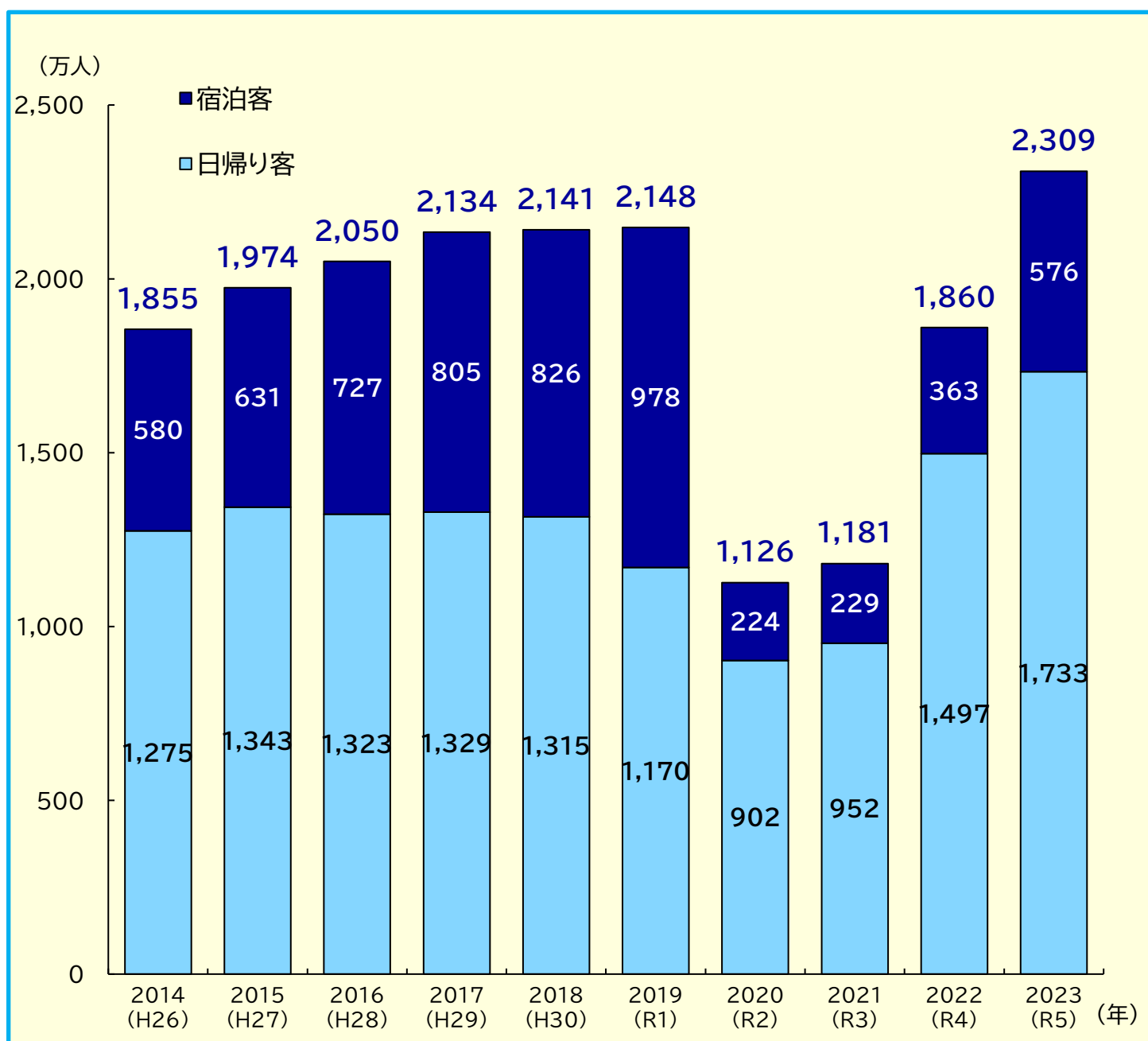
(1)産業構造(産業別事業所数・従業者数)



資料: 令和3年経済センサス活動調査

経済

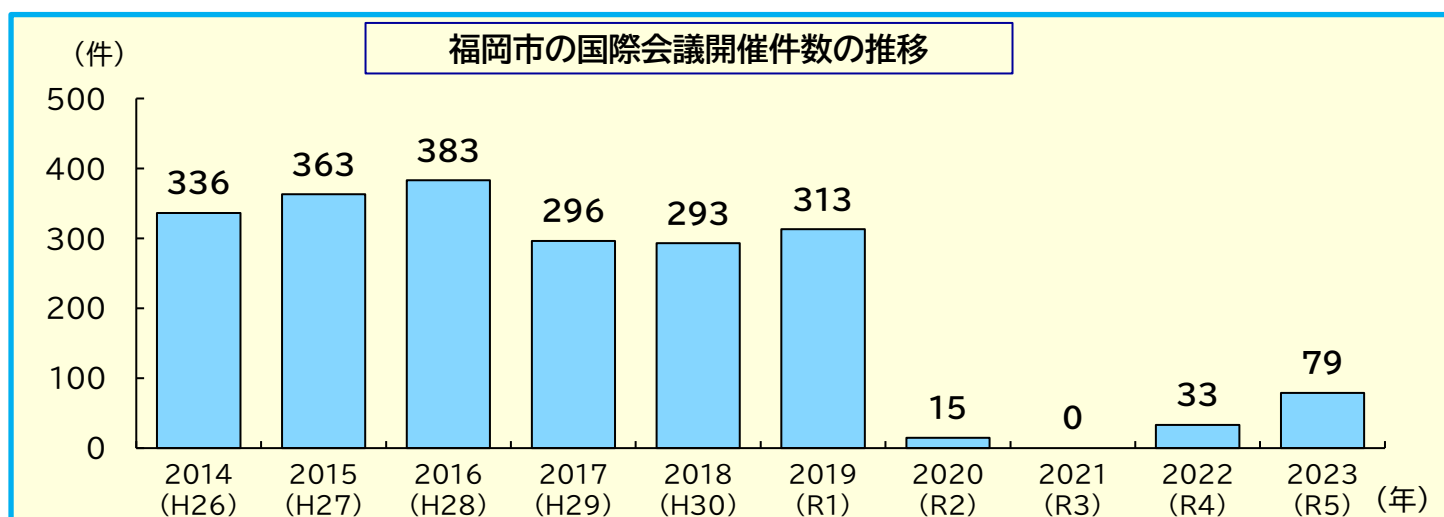
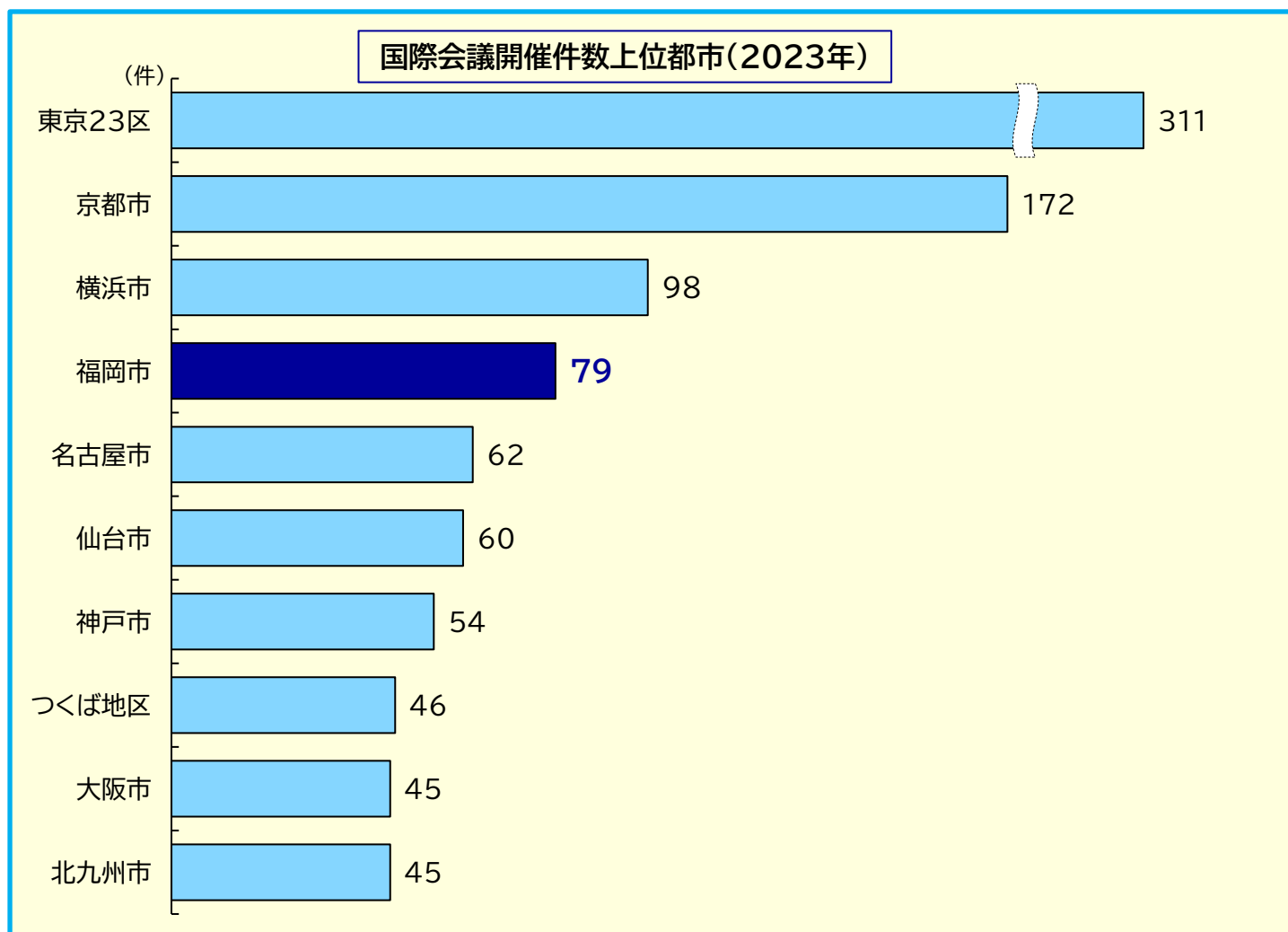
(2)入込観光客数



資料：福岡市経済観光文化局「福岡市観光統計」
注：令和2年から宿泊観光客の推計方法を変更

経済

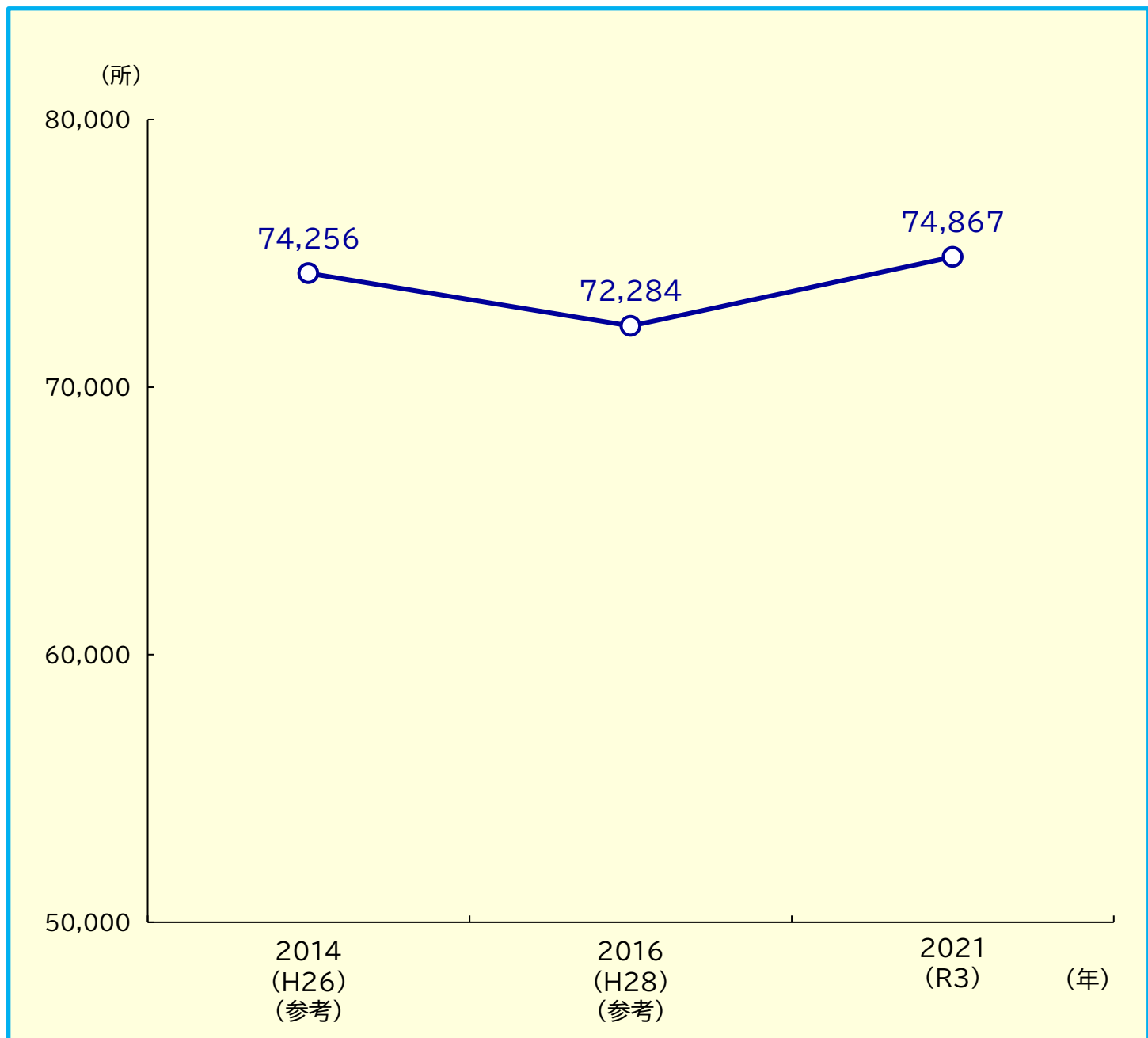
(3) 国際会議開催件数



資料: 日本政府観光局「国際会議統計」

経済

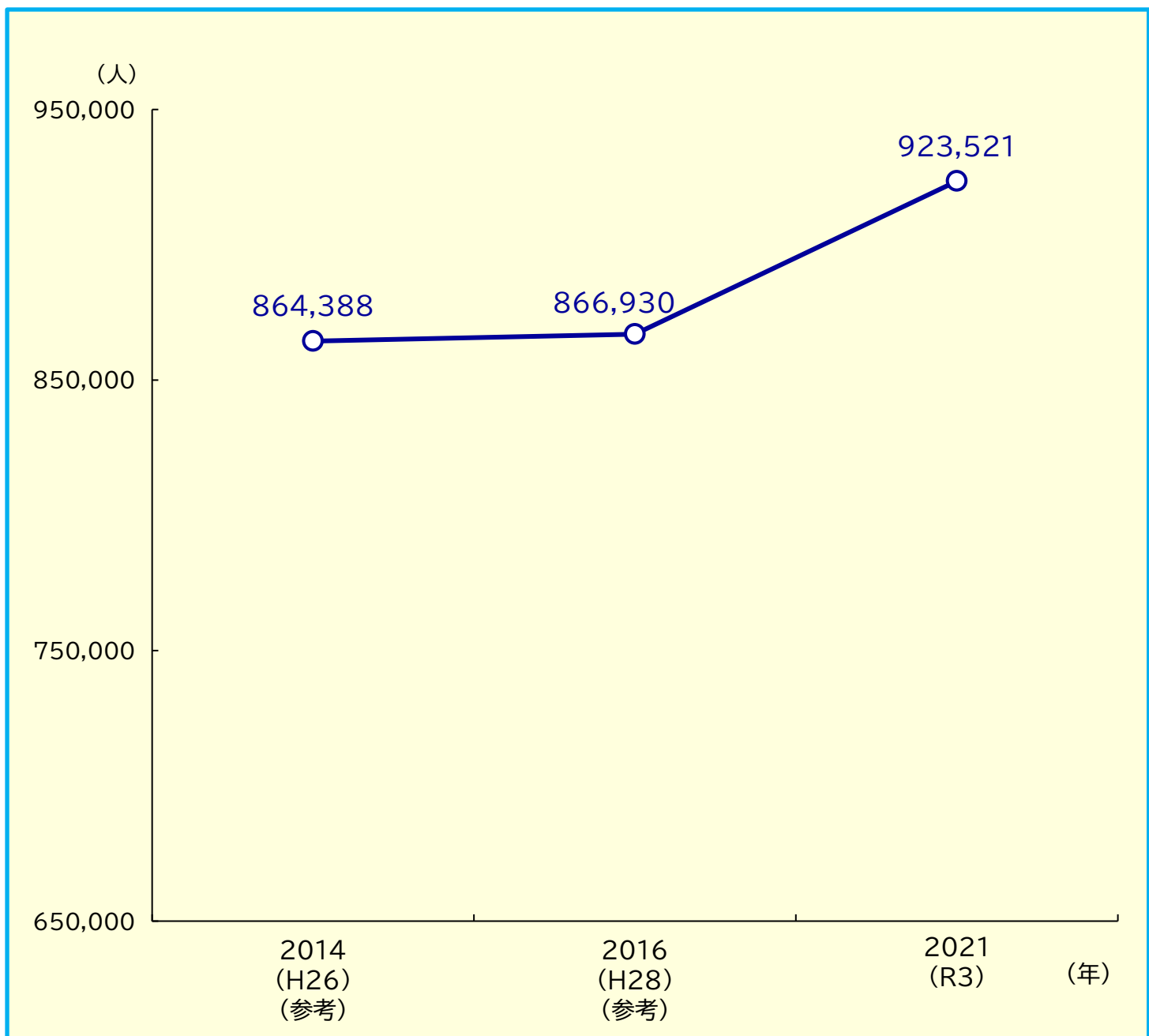
(4)事業所数



資料:総務省「経済センサス - 基礎調査」及び総務省・経済産業省「経済センサス - 活動調査」
注:令和3年の「経済センサス-活動調査」は、従来から調査方法が変更されており、平成26年及び平成28年の数値は参考値として掲載
注:民営のみ

経済

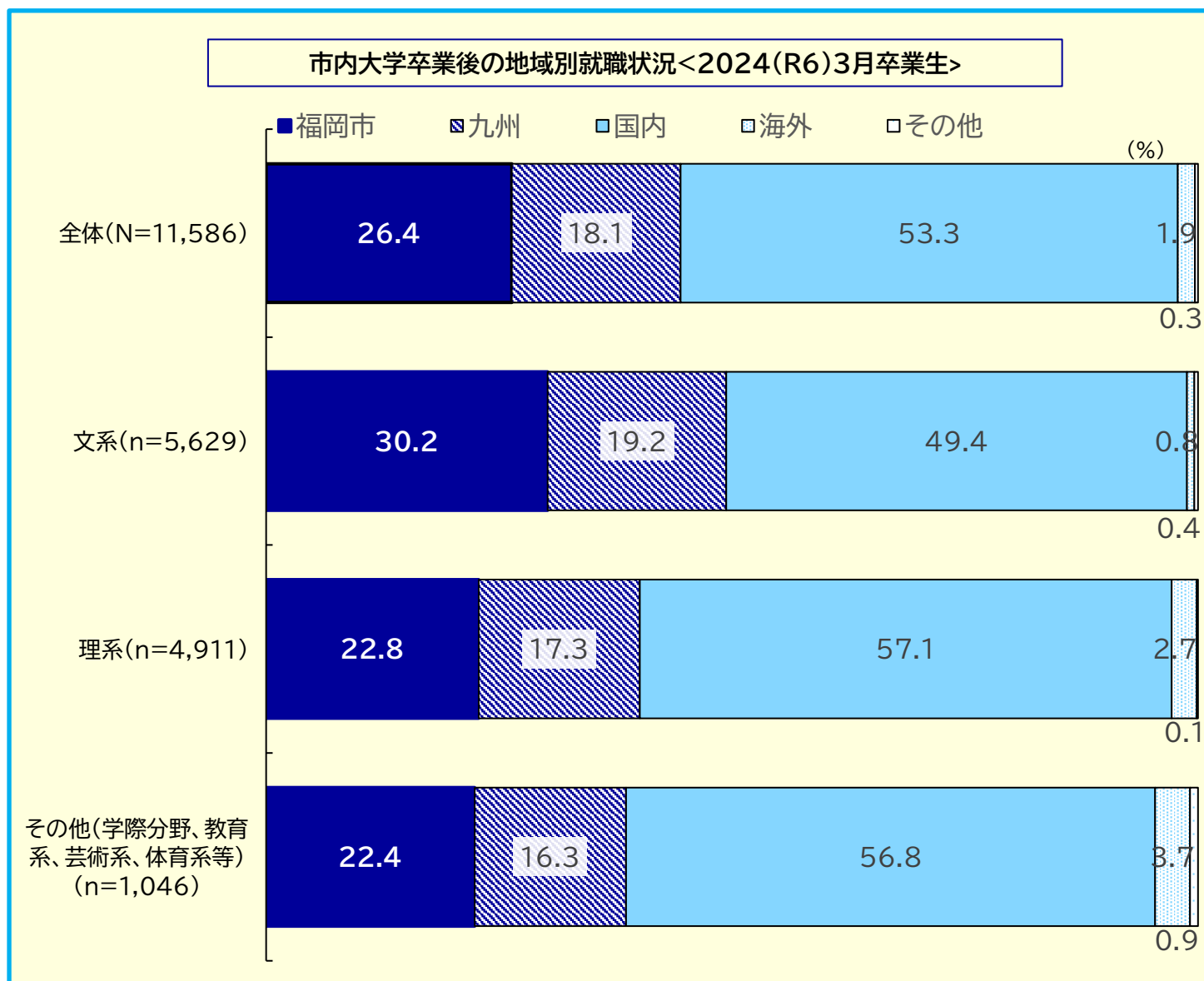
(5)従業者数



資料:総務省「経済センサス - 基礎調査」及び総務省・経済産業省「経済センサス - 活動調査」
注:令和3年の「経済センサス-活動調査」は、従来から調査方法が変更されており、平成26年及び平成28年の数値は参考値として掲載
注:民営のみ

経済


(6)市内大学卒業後の地域別就職状況



資料:福岡未来創造プラットフォーム
注:大学生、大学院生を含む

経済

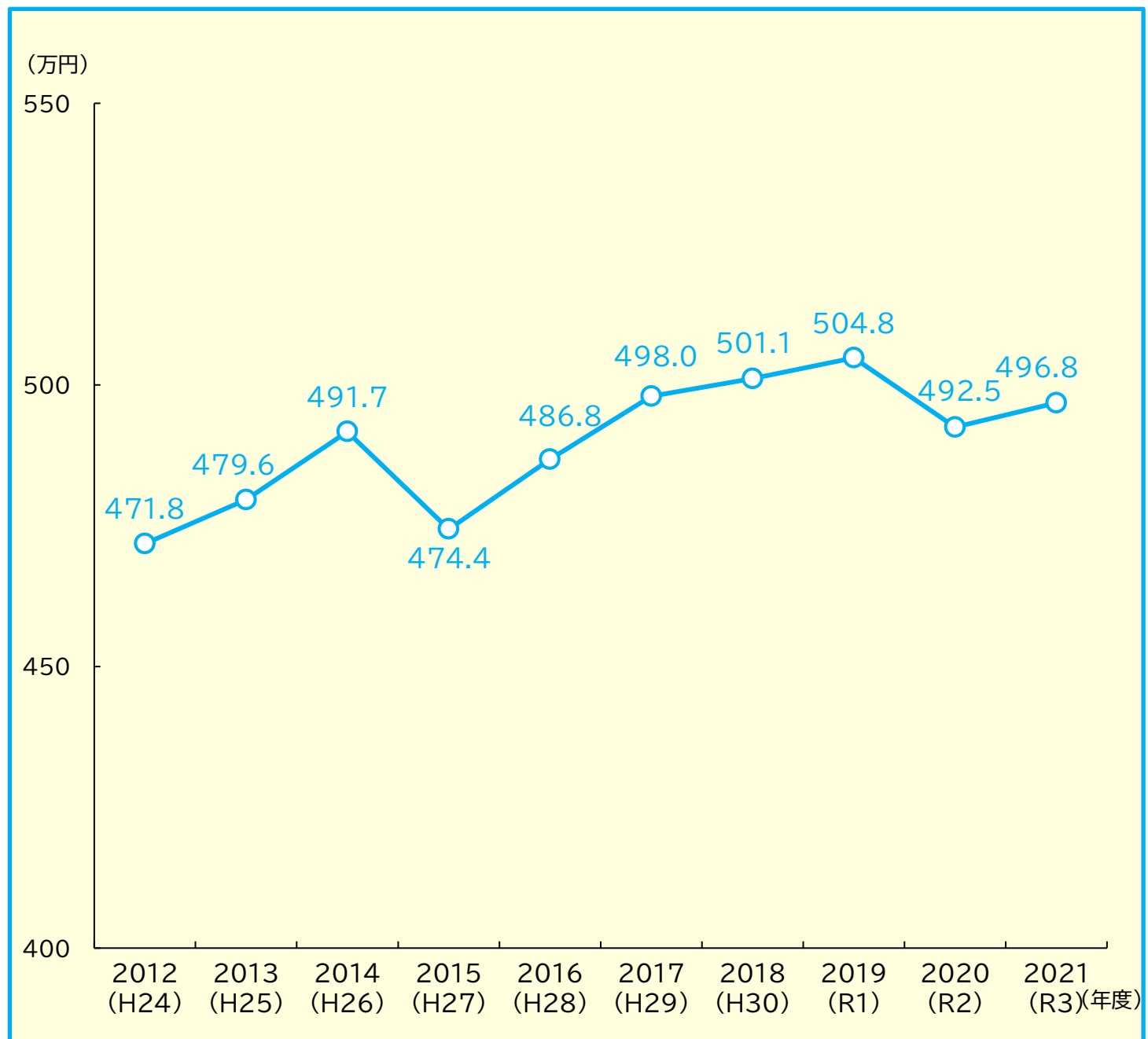
(7)市内事業所に占める中小企業の割合



資料:総務省「経済センサス - 基礎調査」、総務省・経済産業省「経済センサス - 活動調査」
注:中小企業…従業者規模300人未満

経済

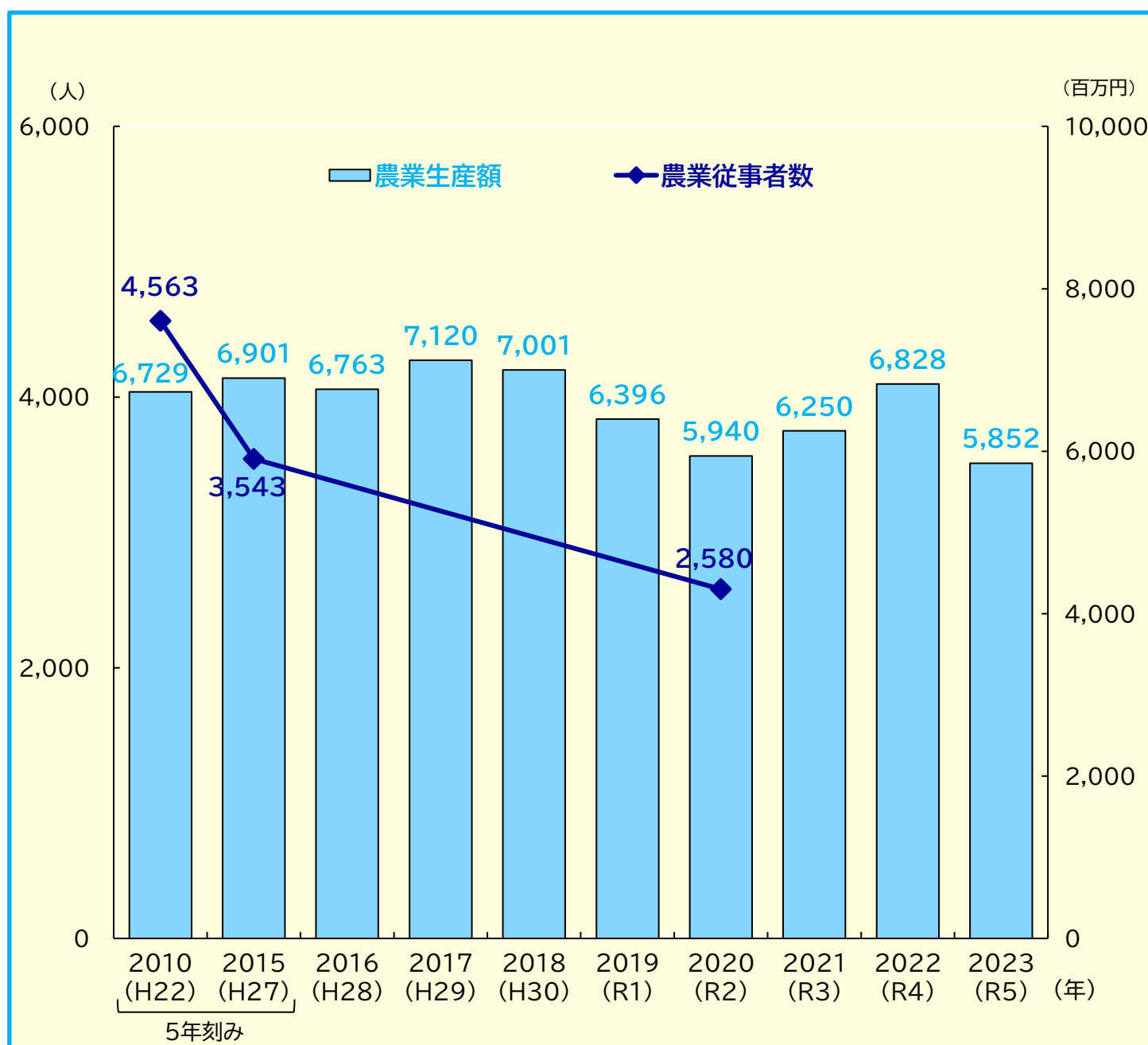
(8)市民雇用者報酬(一人あたり)



資料:福岡市総務企画局「福岡市民経済計算」
注:市民雇用者1人当たりの雇用者報酬

経済

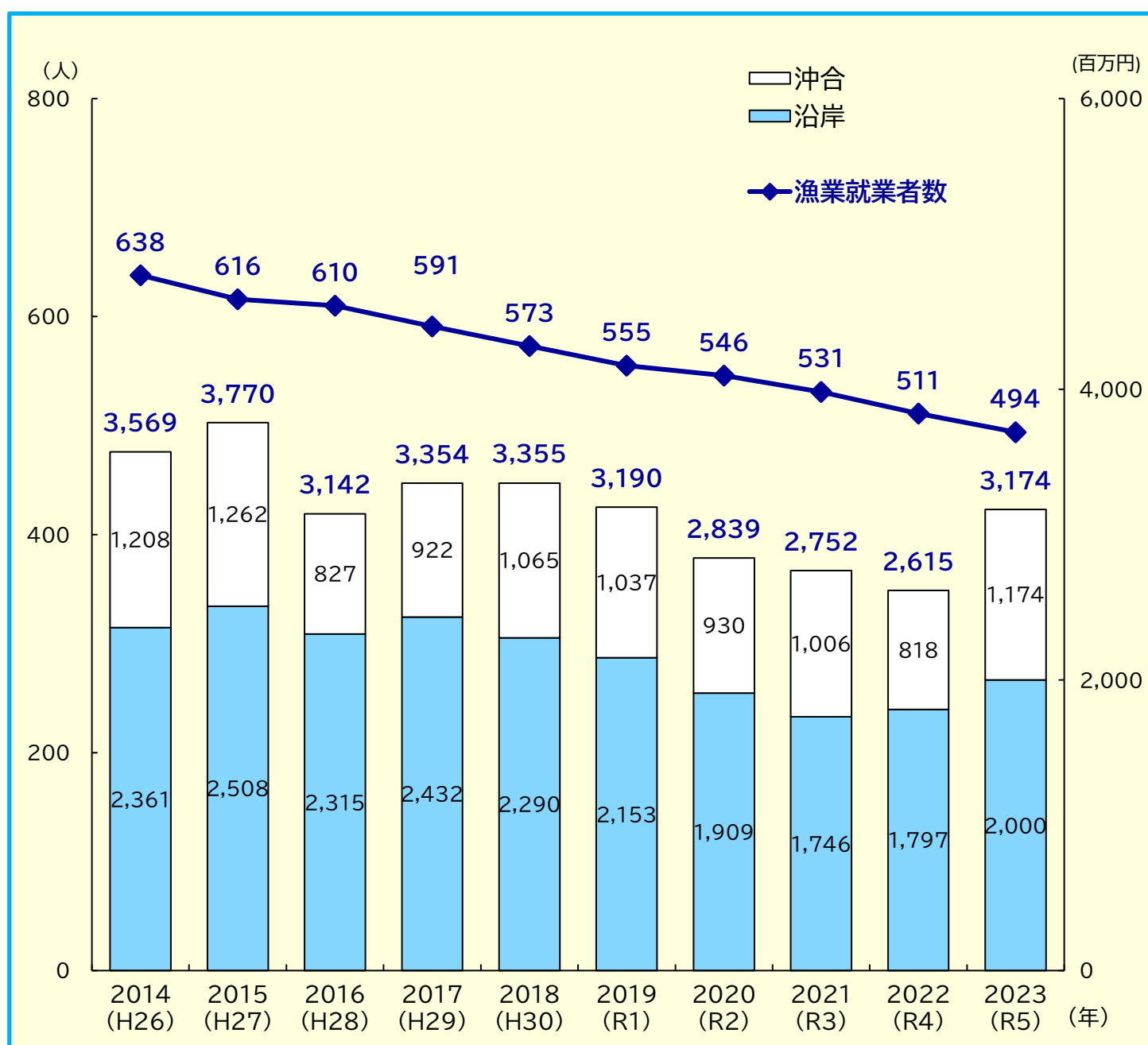
(9) 農業従事者数と農業生産額



資料: 農業生産額…福岡市農林水産局「福岡市農林水産統計書」
農業従事者数…農林水産省「農業センサス」

経済

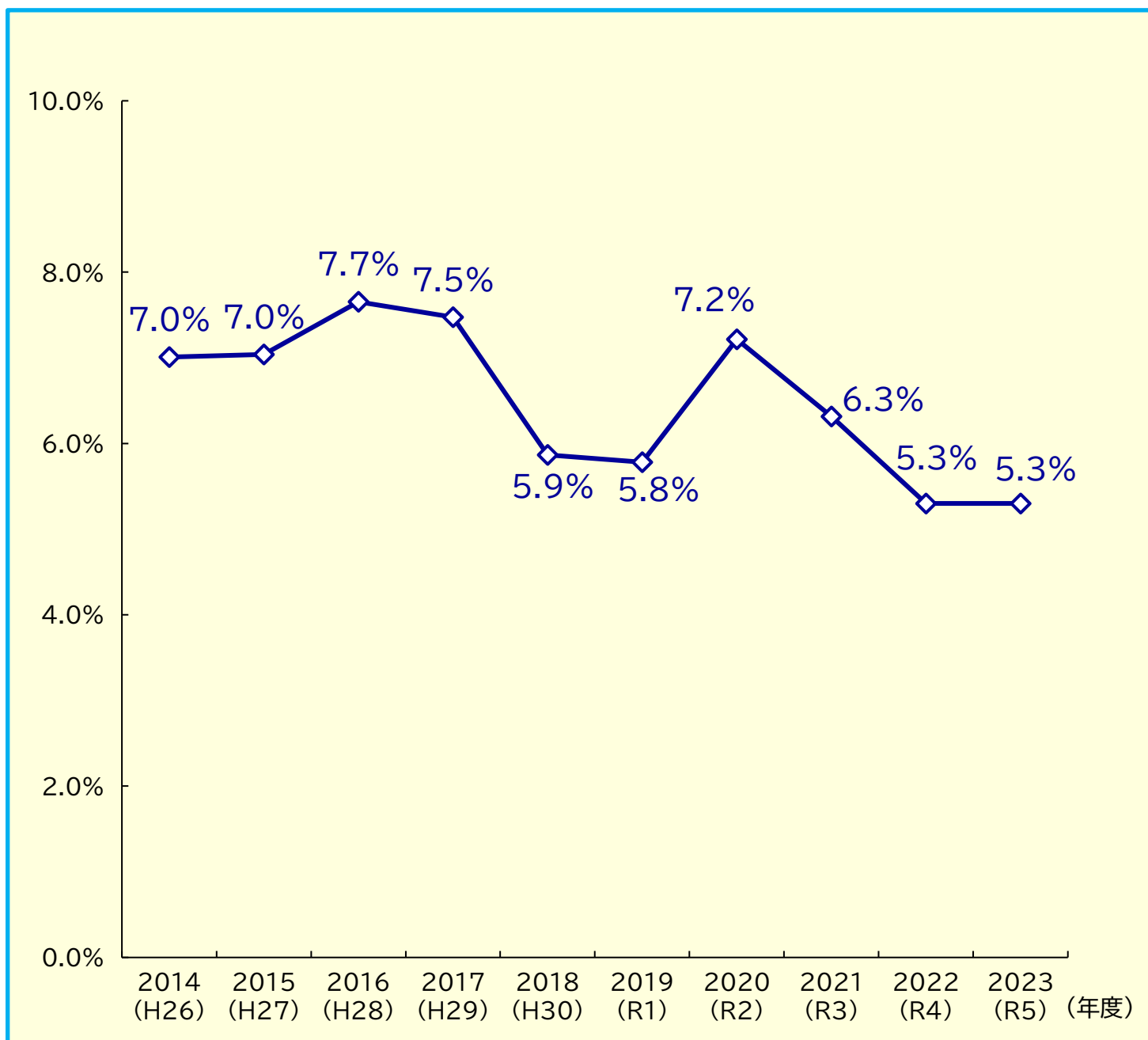
(10) 漁業就業者数と水産業生産額



資料：福岡市農林水産局「福岡市農林水産統計書」
注：漁業就業者数は、沖合＋沿岸漁業者の総数

経済

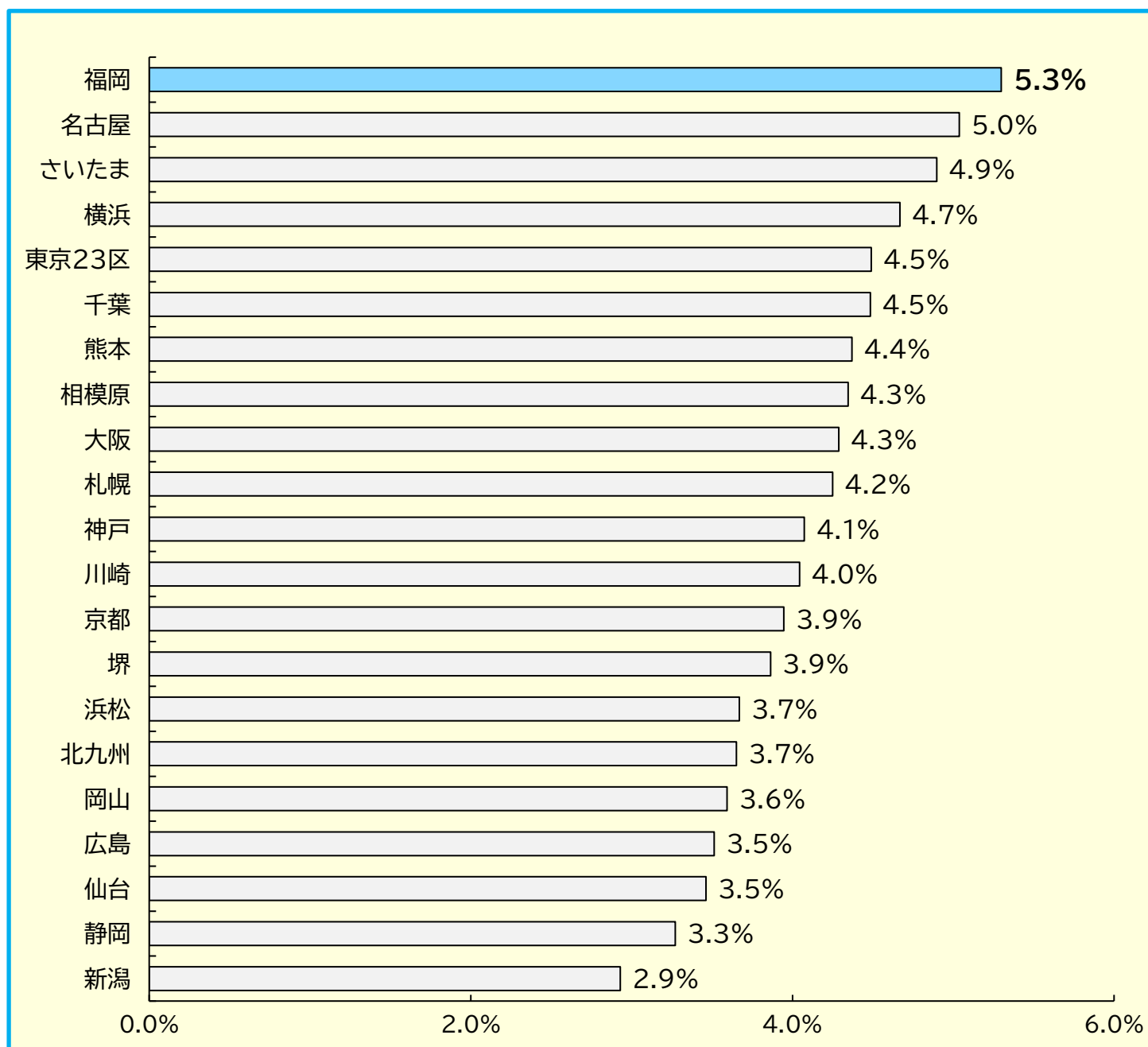
(11)福岡都市圏の開業率



資料:福岡市経済観光文化局
注:雇用保険適用事業所ベースで算出したもの 福岡市を含む職業安定所の合計で一部市外含む

経済

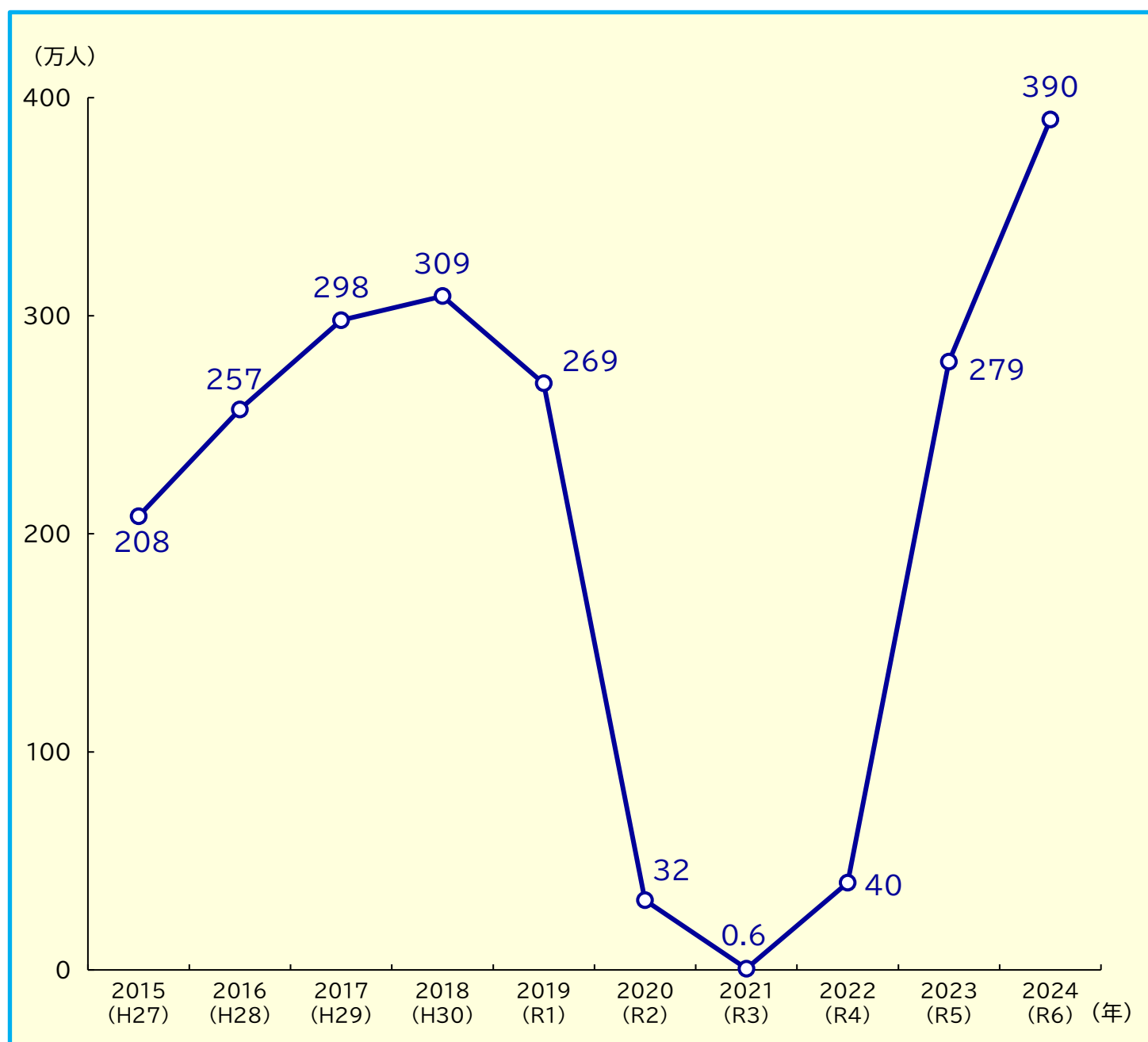
(12)政令指定都市地域の開業率(2023年度)



資料:福岡市経済観光文化局
注:「雇用保険事業年報」(厚生労働省)における雇用保険適用事業所ベースで算出したもの 各都市を含む職業安定所の合計で一部周辺市町村含む

国際

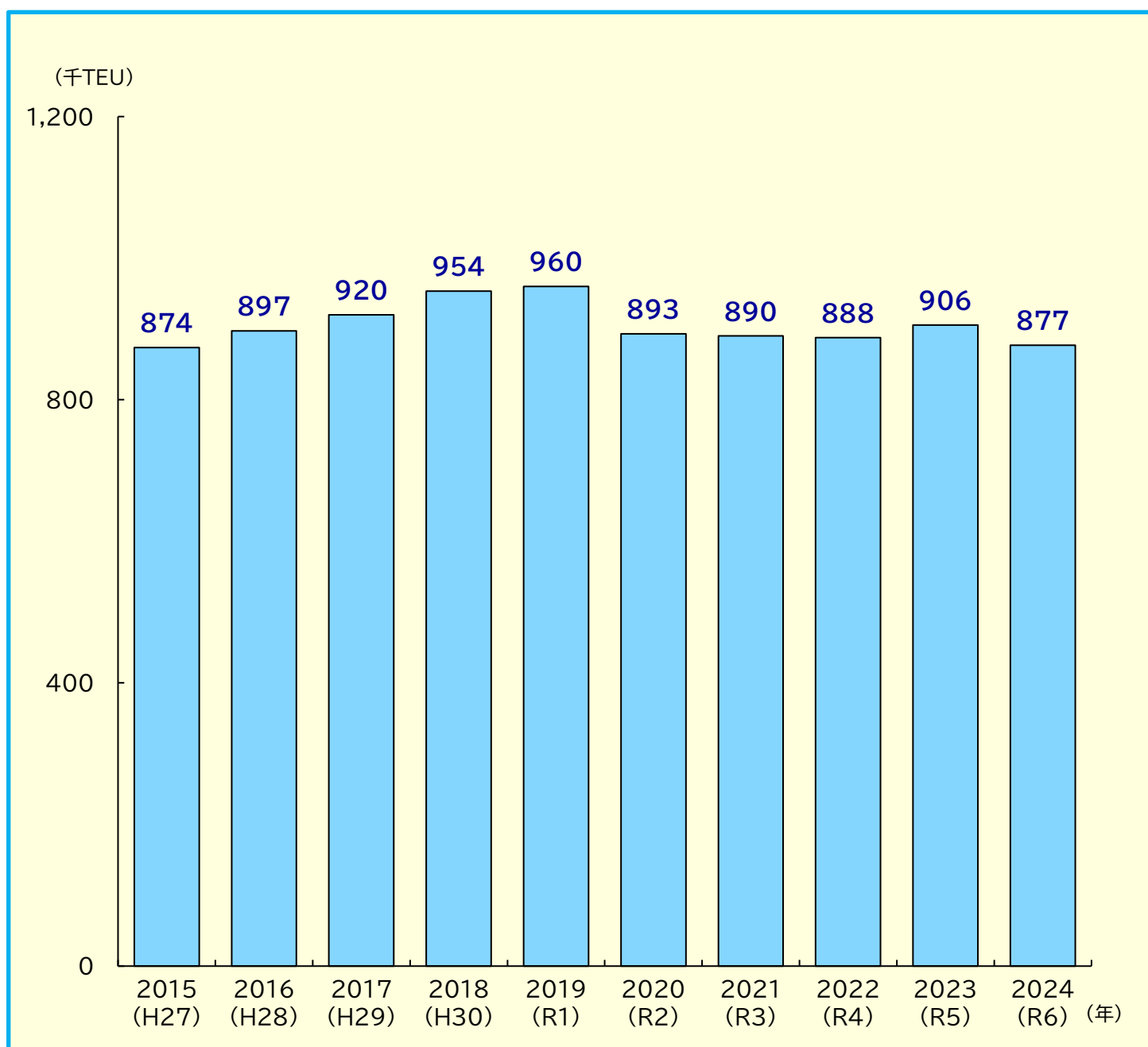
(1)外国人来訪者数



資料：法務省「出入国管理統計」

国際

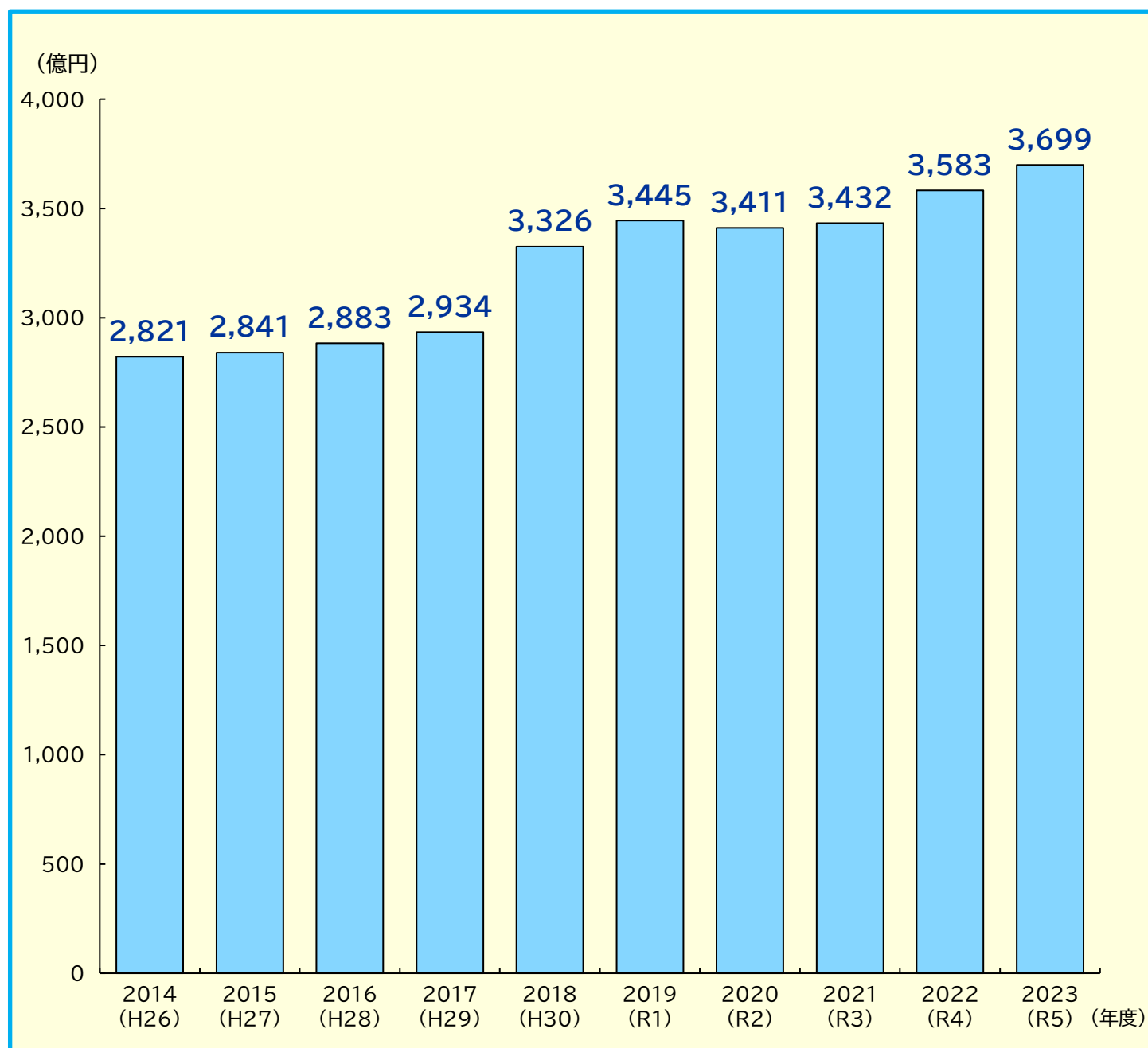
(2) 国際海上コンテナ取扱個数



資料: 福岡市港湾空港局「博多港統計年報」*令和6年は速報値
注: TEU…20フィートコンテナで換算したコンテナ個数

その他

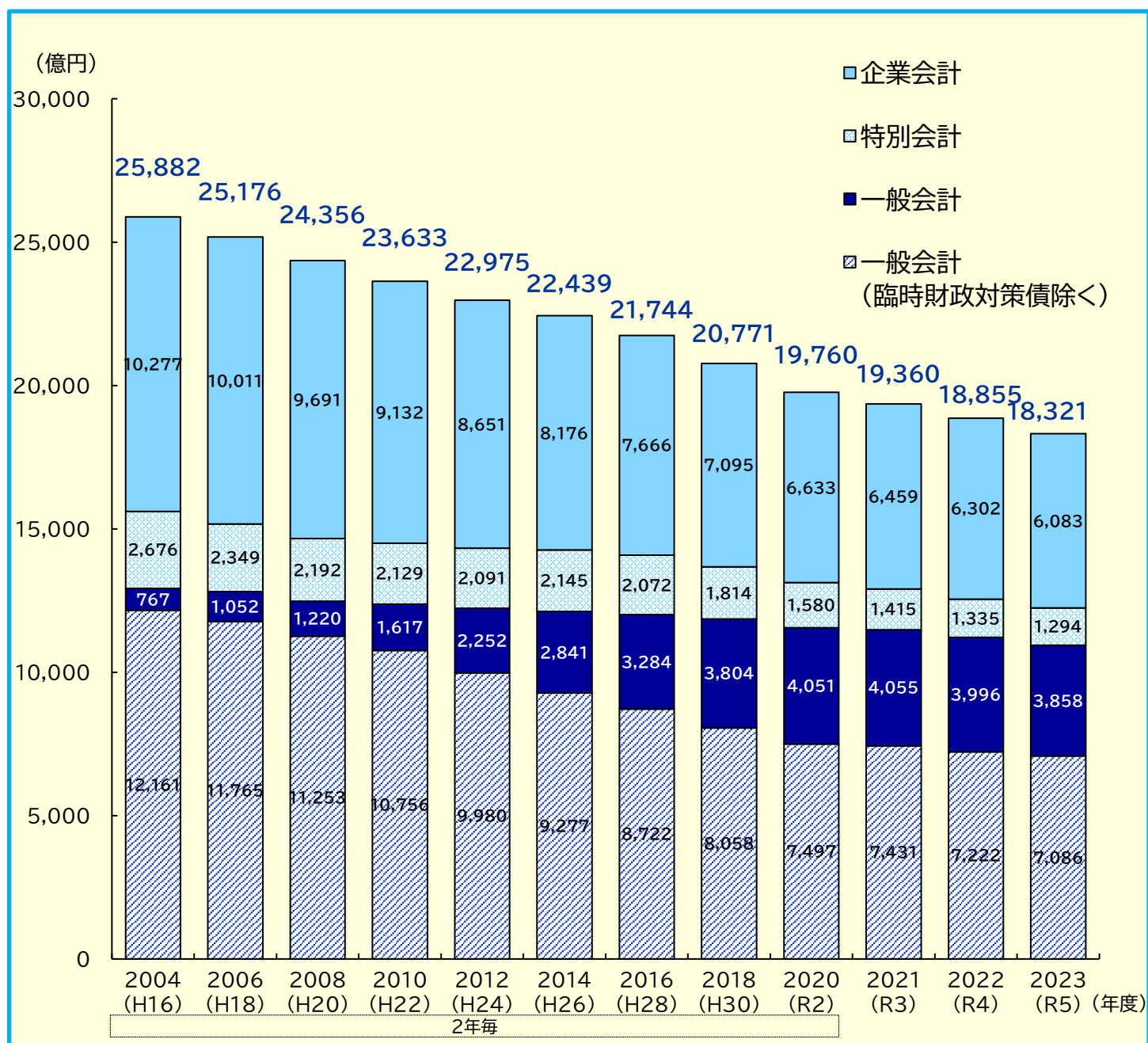
(1)市税収入額



資料:福岡市財政局

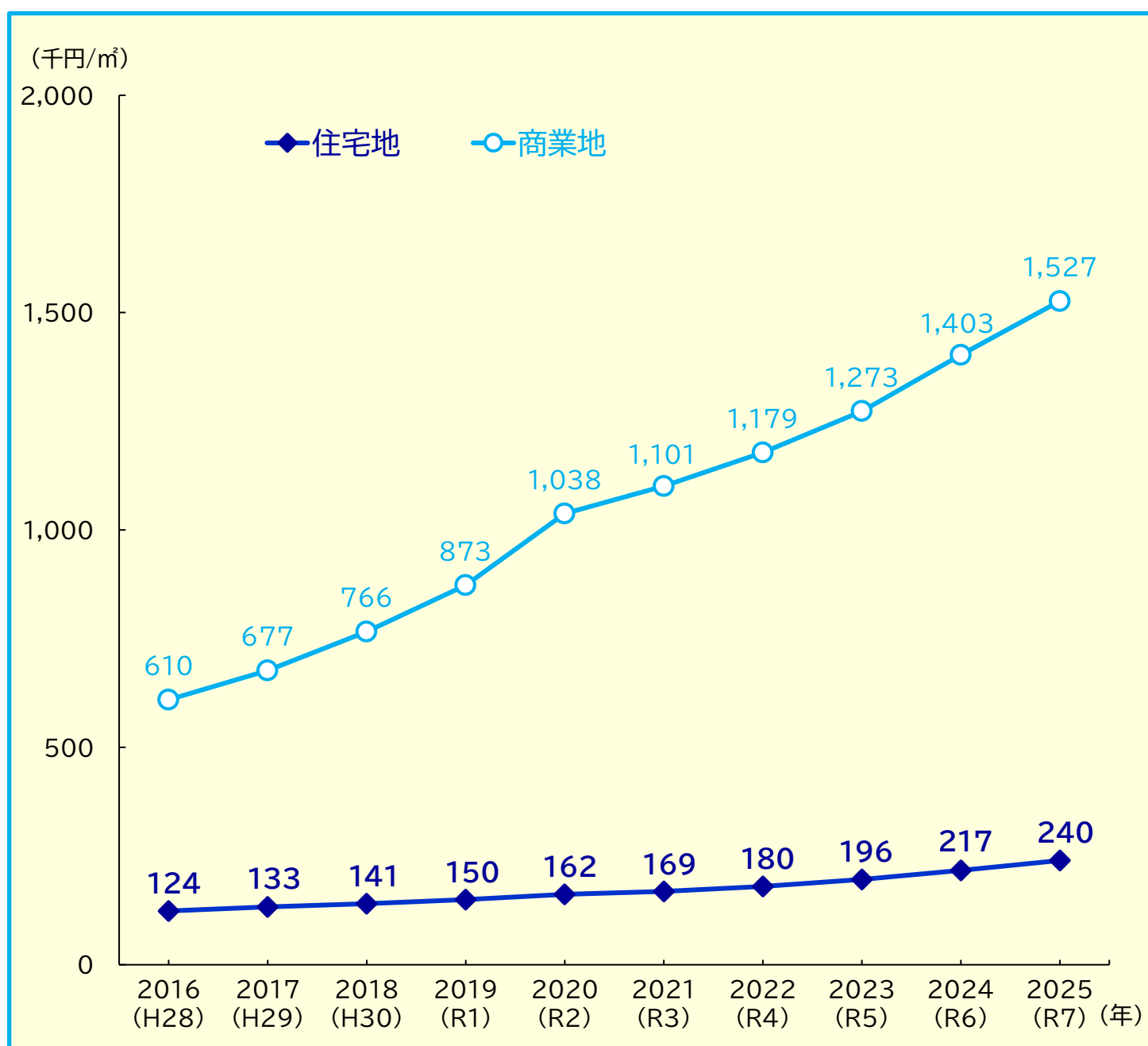
その他

(2)市債残高(全会計)



その他

(3)住宅地・商業地の地価公示価格



資料:国土交通省「地価公示」