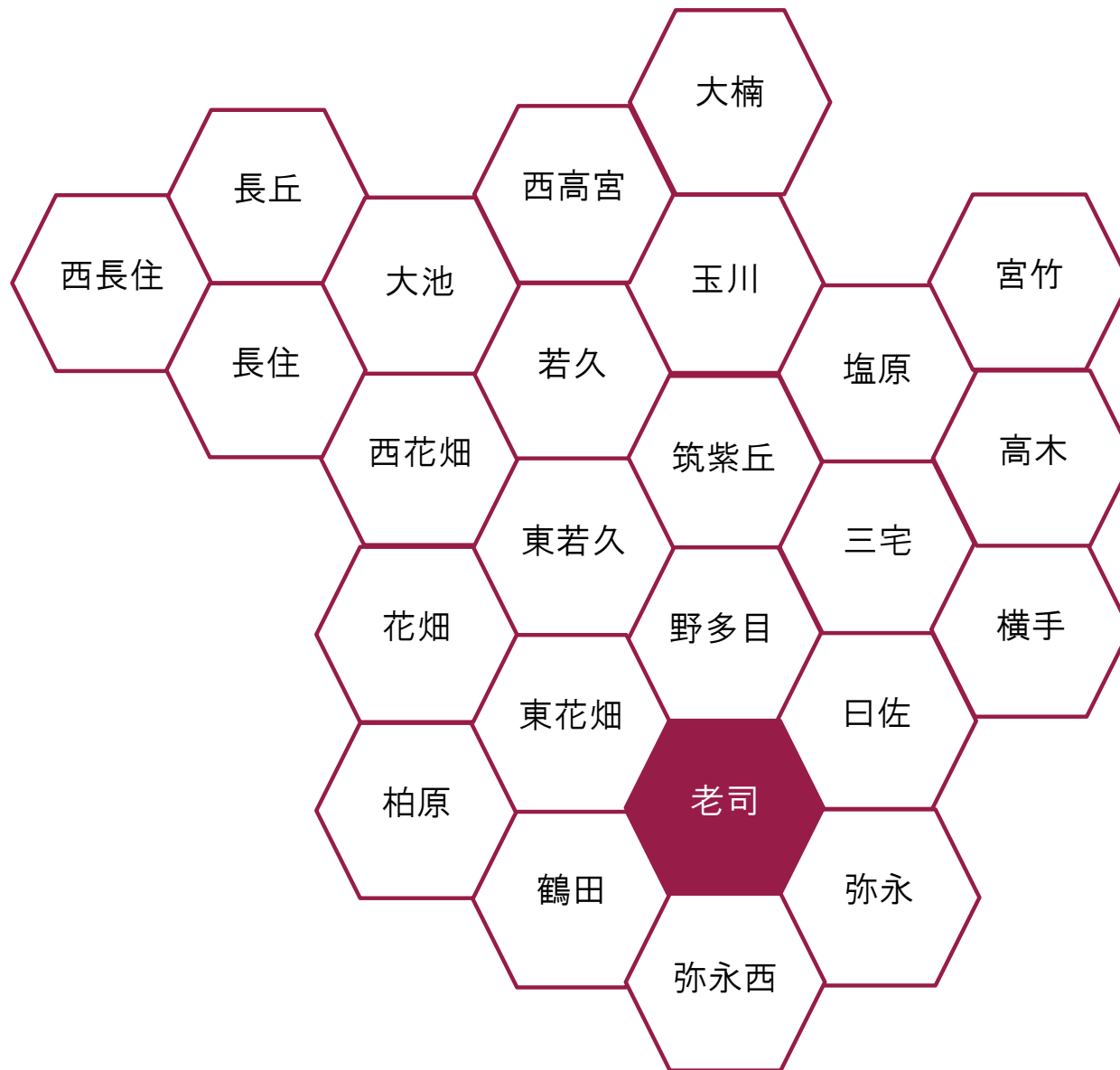


# 老司 校区 データ集



## 目

### 校区の概要

1 校区の概要・位置	-----	(1)
------------	-------	-----

### 人口・世帯数

2 人口・世帯数	-----	(2)
3 人口の構成	-----	(3)
4 高齢者・6歳未満の子どものいる世帯	-----	(4)
5 小学校児童数の推移	-----	(5)
6 労働力人口	-----	(6)
7 転出・転入者の状況	-----	(7)

### 福祉と健康

8 出生数と出生率	-----	(8)
9 死亡数と死亡率	-----	(9)
10 健(検)診受診状況	-----	(10)
11 医療・福祉施設等	-----	(11)

## 次

### その他のデータ

12 住宅の所有・種類	-----	(12)
13 事業所・従業者数	-----	(13)
14 犯罪発生件数	-----	(14)

### 地域の団体と活動

15 自治協議会の関連団体	-----	(15)
16 自治協議会活動・その他校区内活動	-----	(16)

### 施設等の位置・マップ

17 施設・公園・文化財等	-----	(17)
18 防災マップ	-----	(18)

## 老司 校区の概要

### 老司公民館と老司瓦



老司校区の東側には那珂川が流れ、南側は那珂川市と隣接し、校区内には5つのため池があり、中でも老司大池は、南区内では野多目大池に次ぐ大きさです。

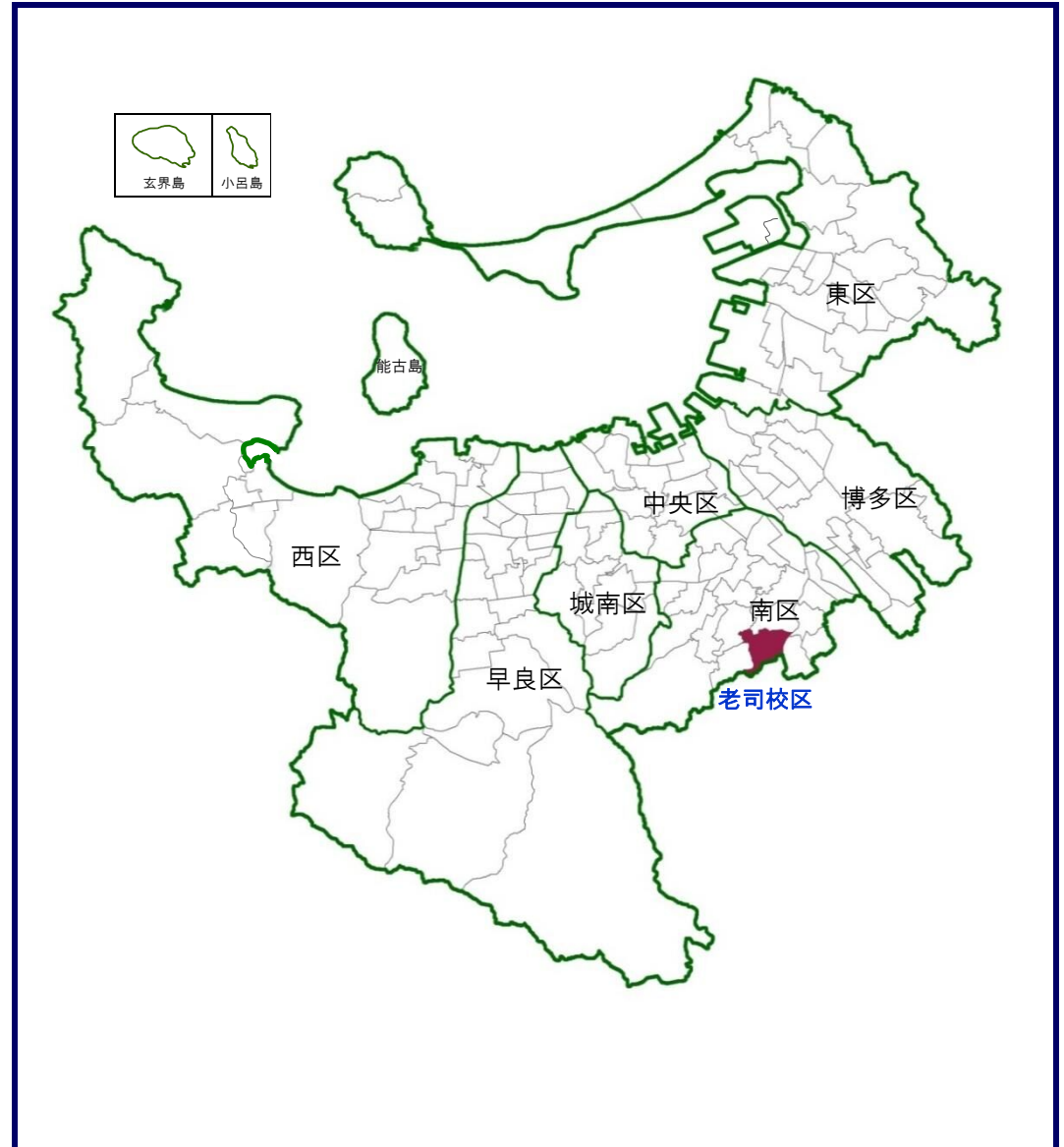
南北に「みやげ通り」(国道385号線)、東西に県道49号線が交差する老司四角は交通の要所となっております。

国史跡指定(老司古墳と老司瓦窯跡)の他、福岡城を守った老司の堰等の文化遺産があり、公民館は老司瓦を用いたデザインとなっています。

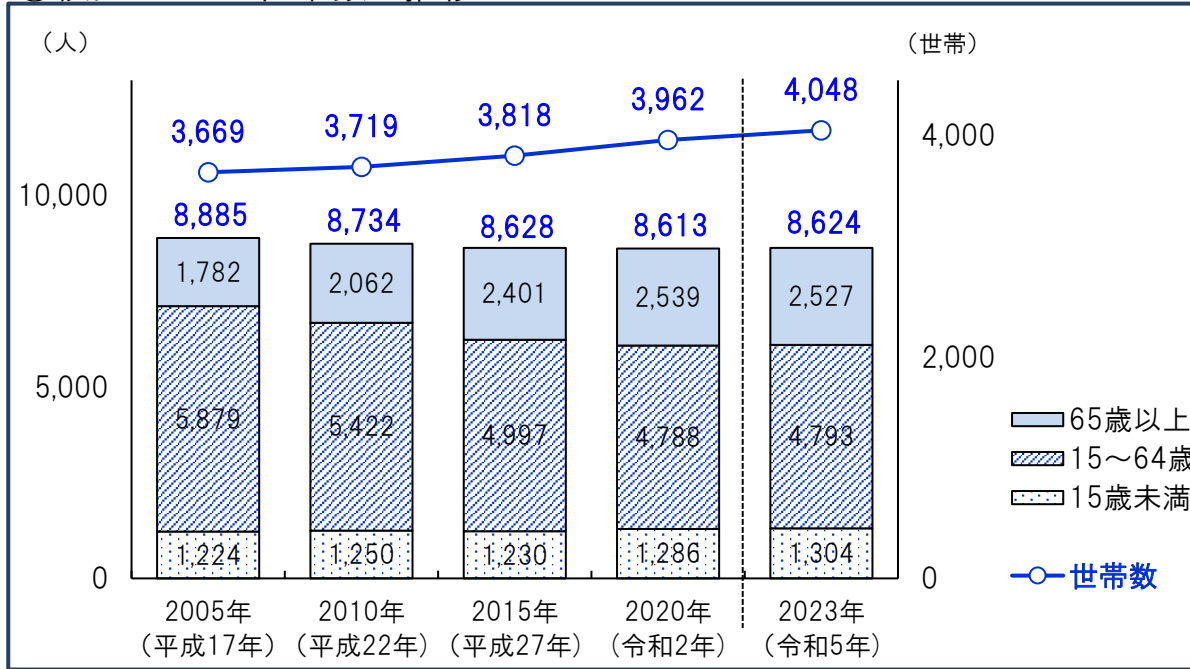
校区自治協議会である「まちづくり老司協議会」を中心に通学時の見守り、高齢者サロン等活発な活動が行われています。

公民館においても南区で最初にブログを開設したり、館内にミニギャラリー「ふくろう館」を設けるなどユニークな活動が行われています。


## 老司 校区の位置



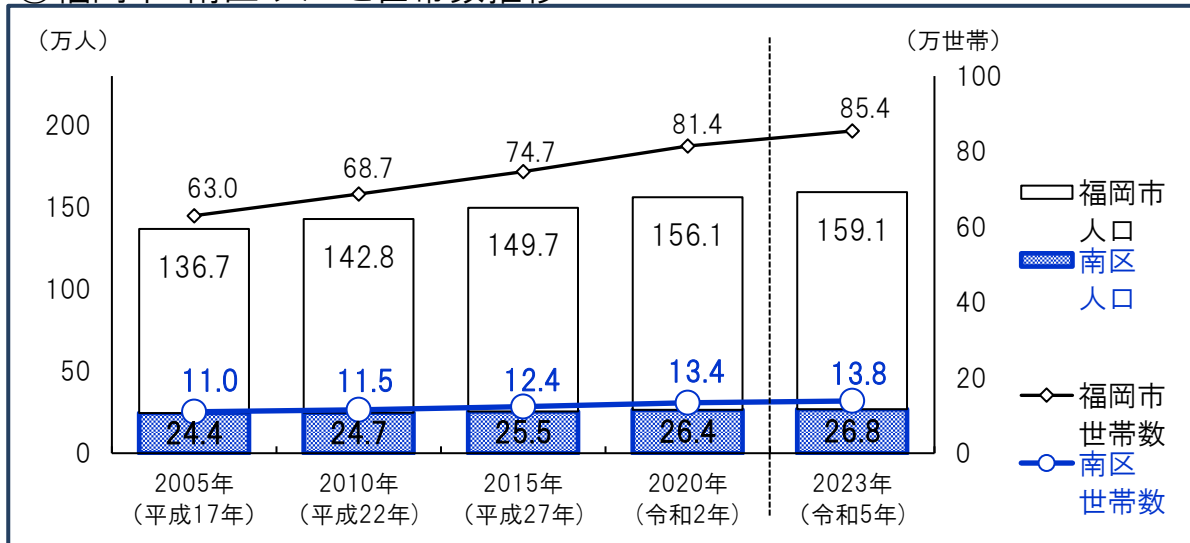
### ①校区の人口・世帯数の推移



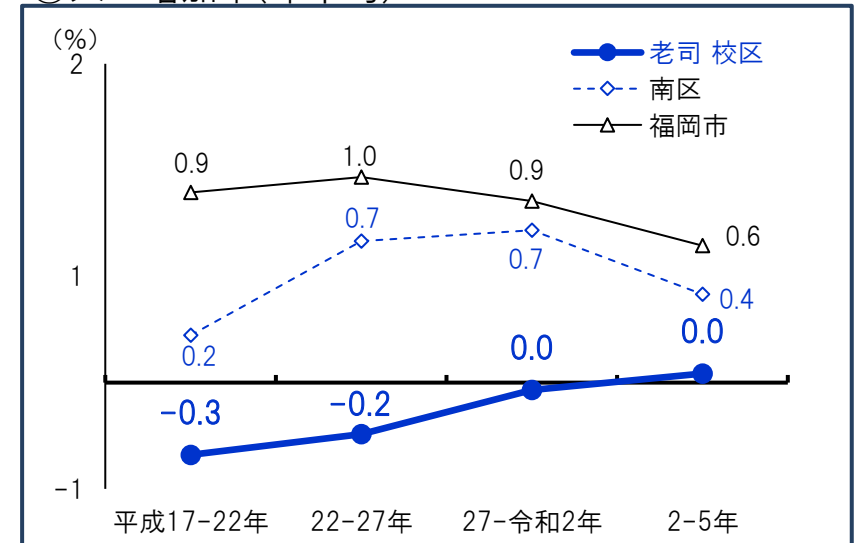
### ③年代別人口割合(令和5年)



### ②福岡市・南区 人口と世帯数推移




### ④人口増加率(年平均)




資料:福岡市住民基本台帳(各年9月末時点・校区は日本人のみ・平成27年以降の市・区は外国人含む)\*住民票未登録者を含まないため国勢調査人口より少ない値となっています。


①校区の男女・年齢区分別人口(令和5年)



②南区の男女・年齢区分別人口



③福岡市の男女・年齢区分別人口



④高齢化の状況

65歳以上人口割合(%)	
老司校区	29.3
南区	23.3
福岡市	22.3
75歳以上人口割合(%)	
老司校区	16.7
南区	12.1
福岡市	11.5

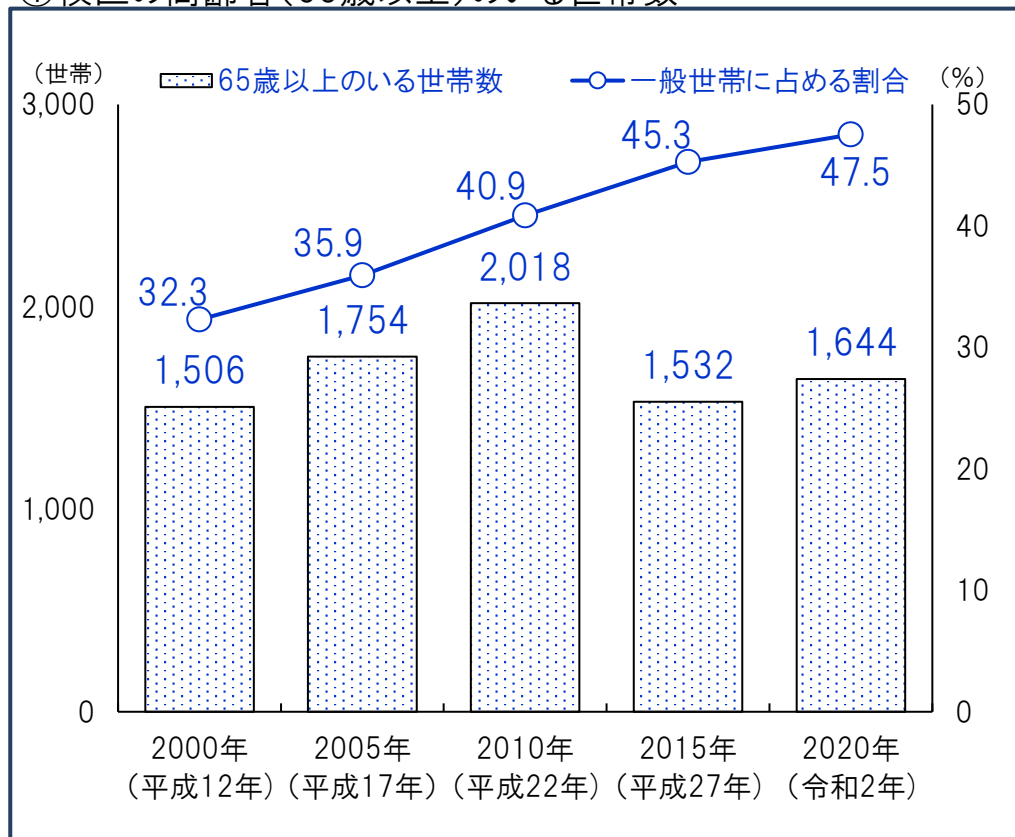
⑤人口男女比

	男性 (%)	女性 (%)
老司校区	47.4	52.6
南区	46.9	53.1
福岡市	47.4	52.6

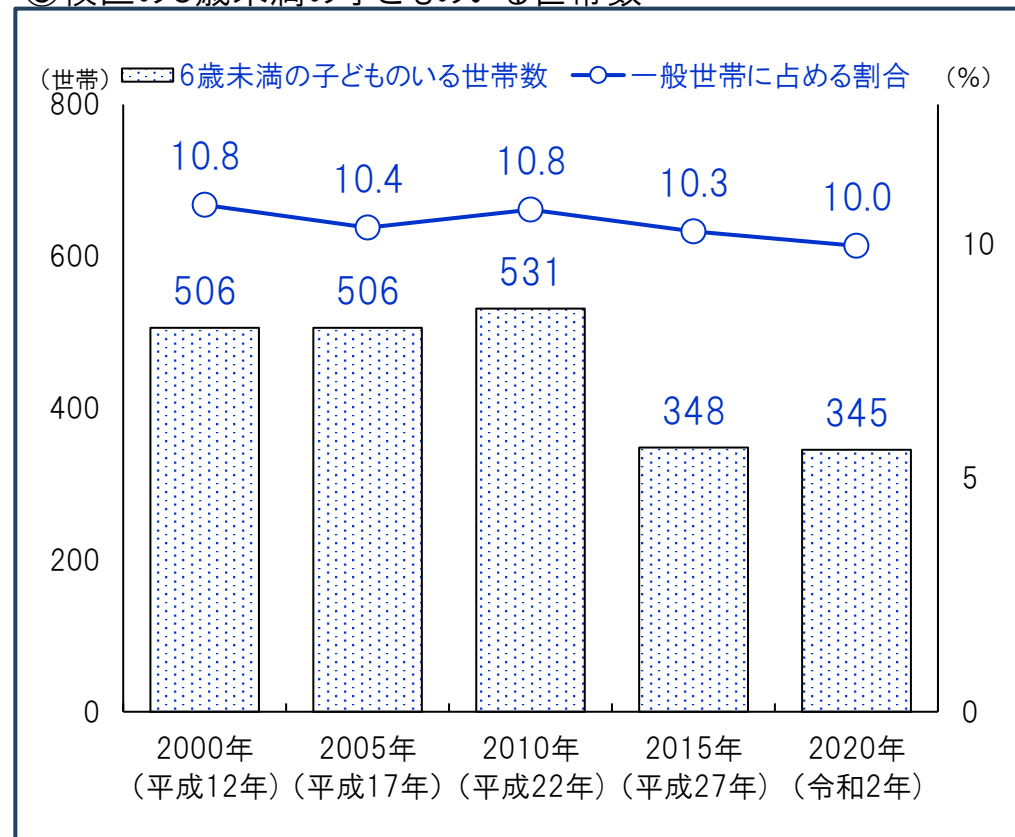
( )内は割合

資料:福岡市住民基本台帳(9月末時点・校区は日本人のみ)

### ①校区的高齢者(65歳以上)のいる世帯数



### ③校区的6歳未満の子どものいる世帯数



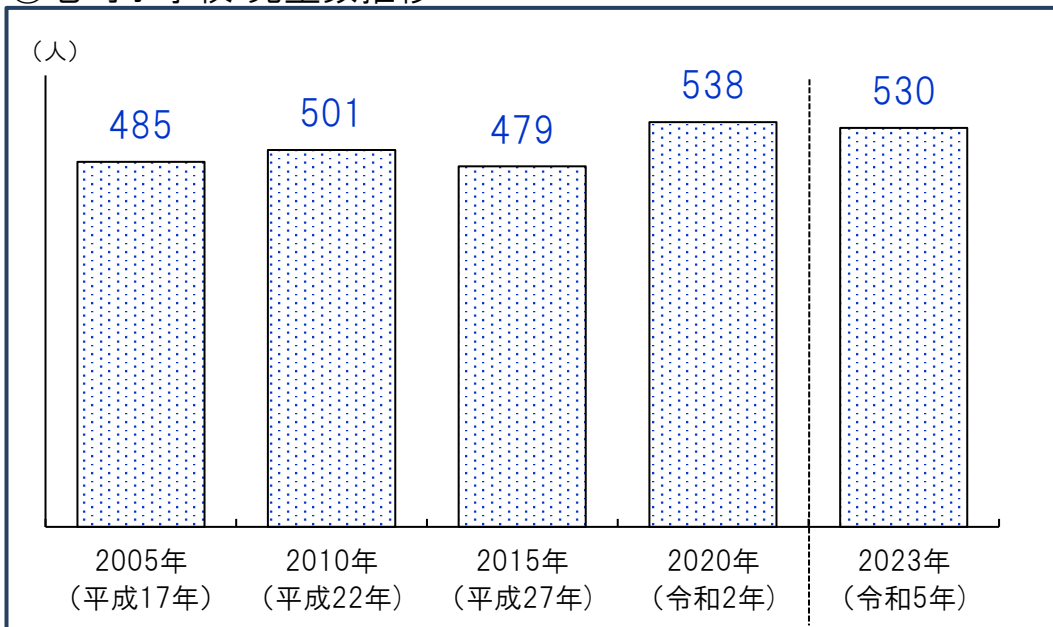
### ②高齢者(65歳以上)のいる世帯割合(2020年)

	65歳以上のいる世帯総数	65歳以上のみの世帯	ともに65歳以上夫婦のみ世帯	65歳以上1人暮らし世帯
老司 校区	47.5%	28.6%	12.1%	15.6%
南区	30.9%	19.7%	7.8%	11.2%
福岡市	26.9%	17.2%	6.7%	9.8%

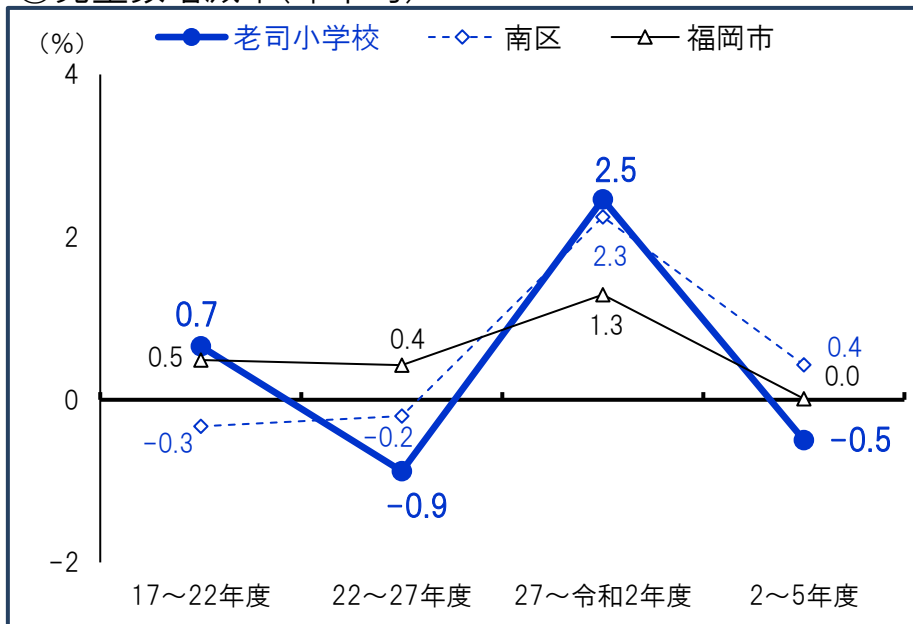
### ④6歳未満の子どものいる世帯割合推移

	2000年 (平成12年)	2005年 (平成17年)	2010年 (平成22年)	2015年 (平成27年)	2020年 (令和2年)
老司 校区	10.8%	10.4%	10.8%	10.3%	10.0%
南区	10.2%	9.5%	9.1%	9.1%	8.5%
福岡市	9.7%	9.2%	8.5%	8.3%	7.5%

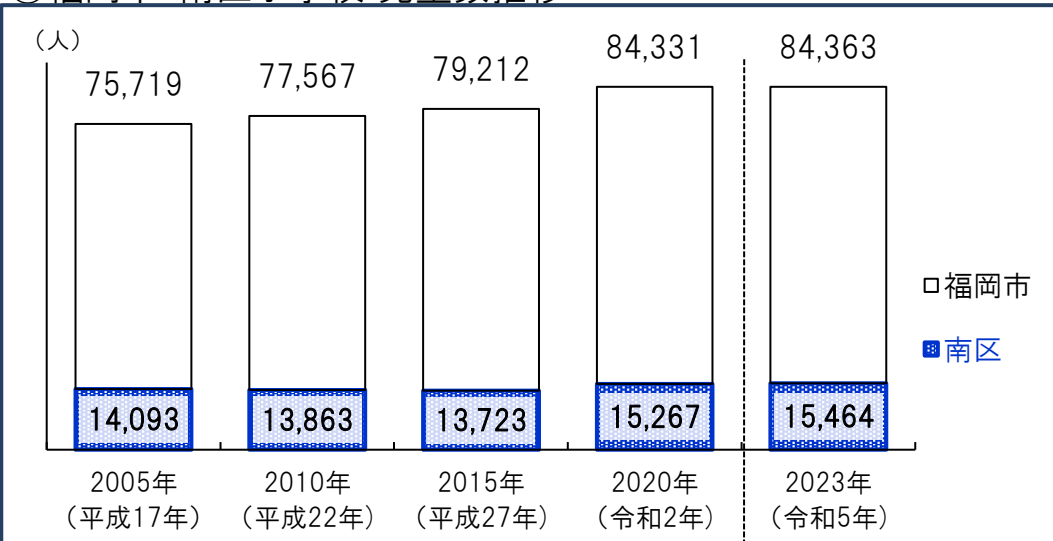
### ①老司小学校 児童数推移



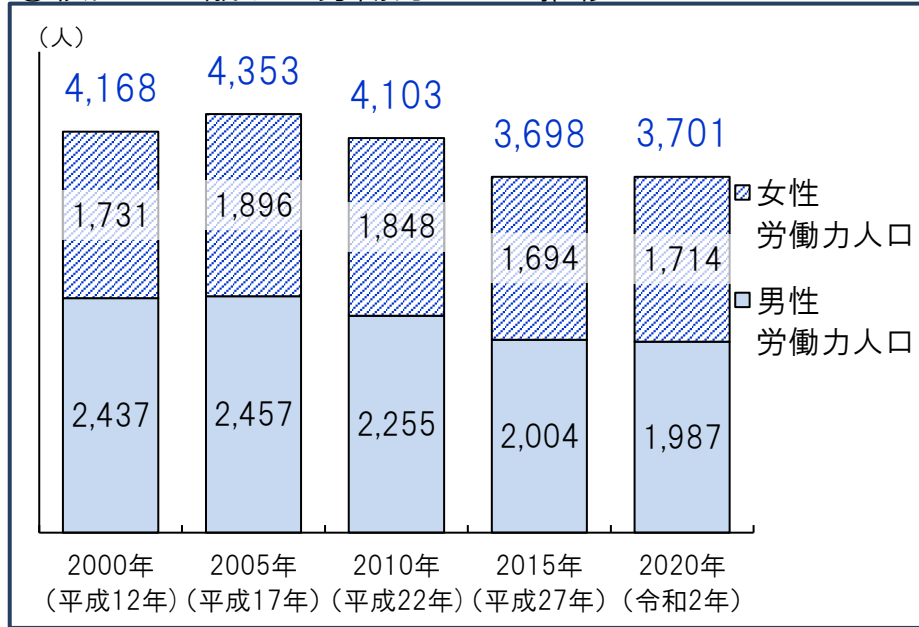
### ③児童数増減率(年平均)



### ②福岡市・南区小学校 児童数推移

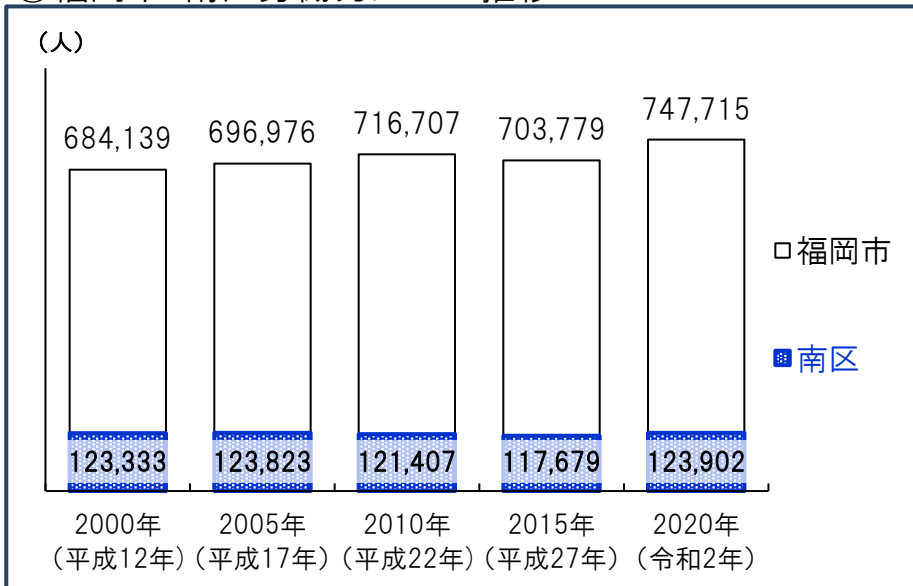


①校区の15歳以上労働力人口の推移



\*労働力人口…15歳以上の人口のうち、就業者(休業者を含む)と求職中の失業者の合計

②福岡市・南区労働力人口の推移



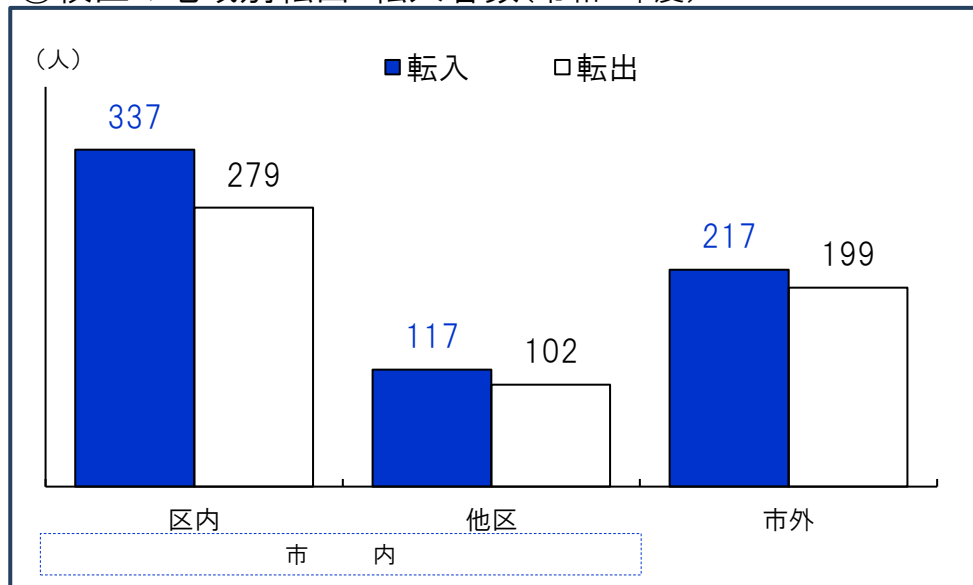
③15歳以上労働力人口と労働力率(令和2年)

	15歳以上人口(人)	労働力人口(人)	労働力率(%)
老司 校区	7,312	3,701	57.3
男性	3,354	1,987	67.4
女性	3,958	1,714	48.8
南区	223,099	123,902	64.2
男性	101,799	63,622	73.7
女性	121,300	60,280	56.5
福岡市	1,329,228	747,715	65.5
男性	616,015	386,824	74.4
女性	713,213	360,891	58.0

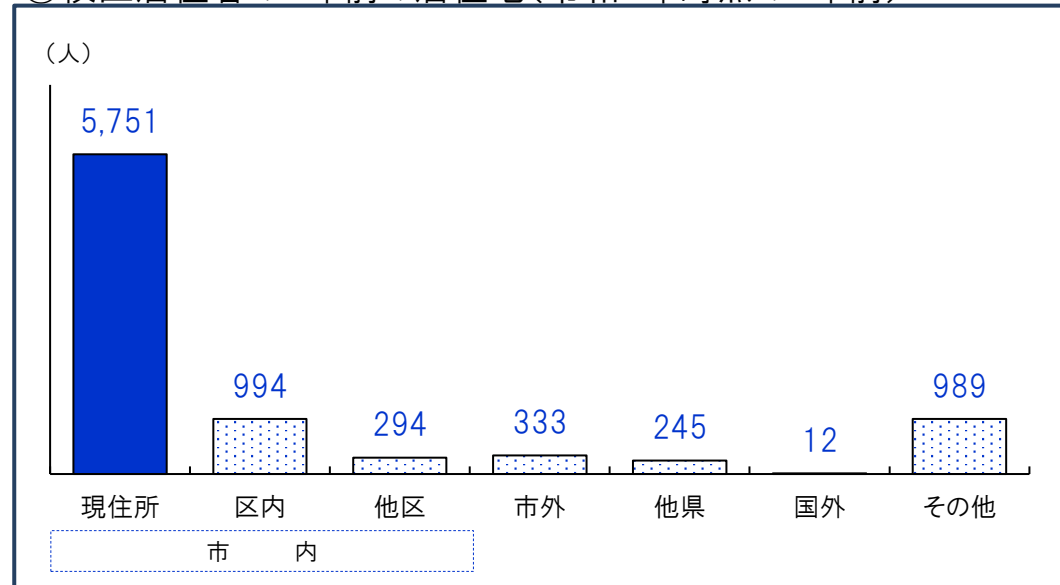
労働力率…15歳以上人口に占める「労働力人口」の割合  
\*労働力状態「不詳」を除いた割合



①校区の地域別転出・転入者数(令和4年度)




③校区居住者の5年前の居住地(令和2年時点の5年前)



②転入者数合計と割合(令和4年度)

	転入者計		転入者内訳(%)		
	(人)	人口比	区内	他区	市外
老司 校区	671	7.8%	50.2	17.4	32.3
うち市外	217	2.5%			
南区	29,632	11.1%	35.3	22.2	42.5
うち市外	12,603	4.7%			
福岡市	188,909	12.0%	31.3	20.9	47.8
うち市外	90,283	5.7%			

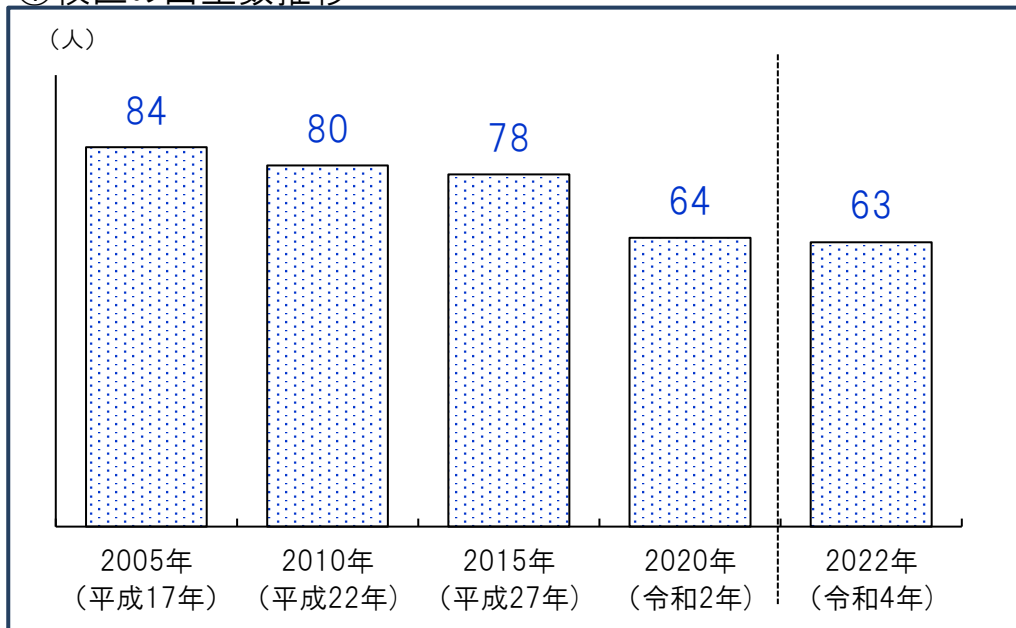
④5年前居住地別割合(令和2年時点の5年前)



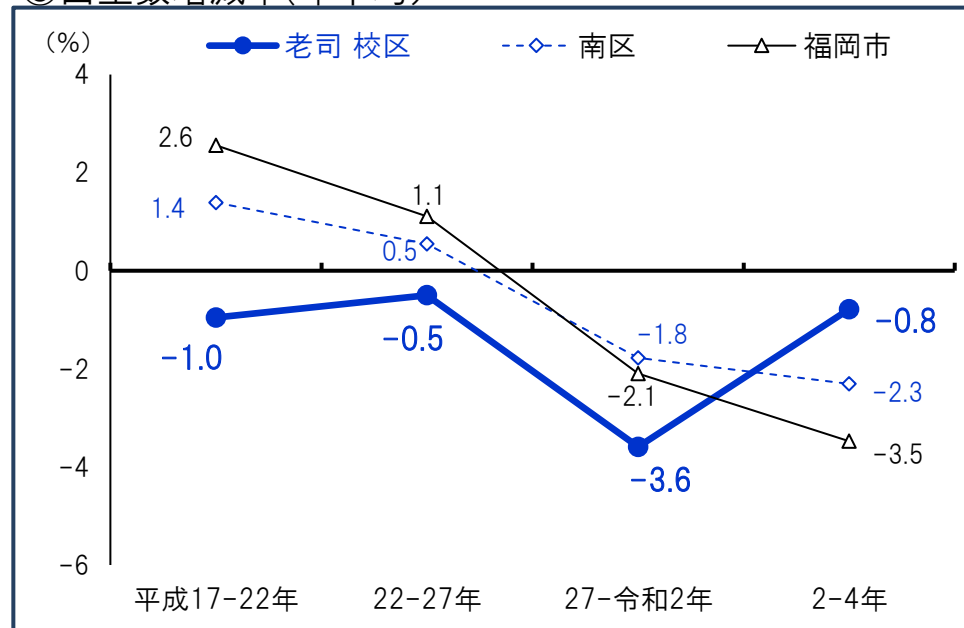
\*5年前居住地「その他」は5年内出生者、不詳等

資料:①②福岡市住民基本台帳、③④国勢調査(総務省)

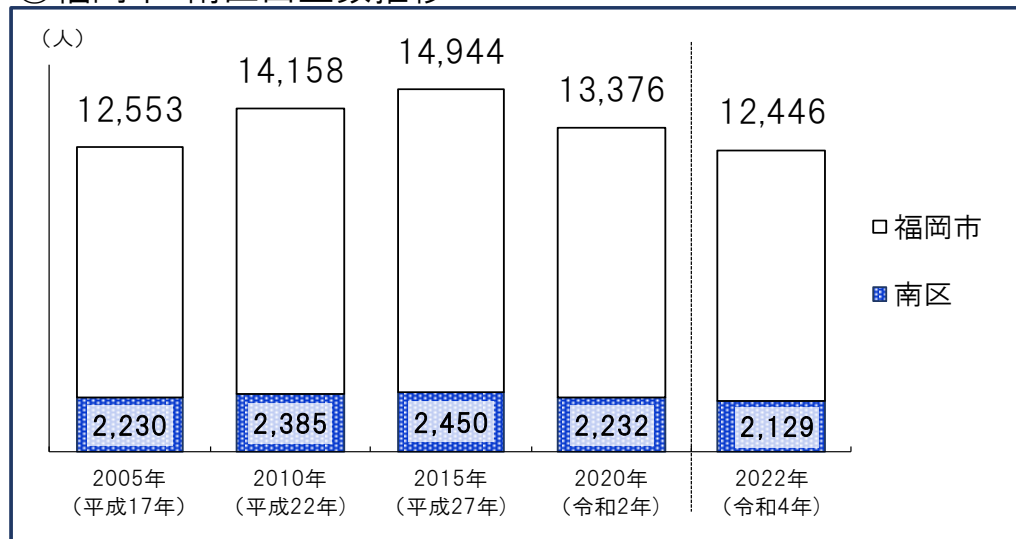
### ①校区の出生数推移



### ③出生数増減率(年平均)



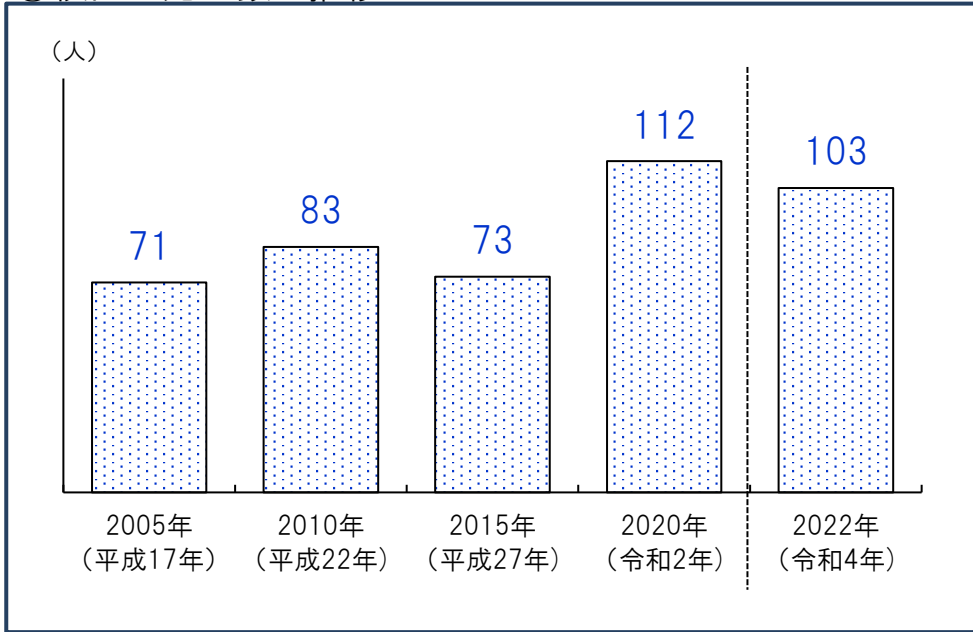
### ②福岡市・南区出生数推移



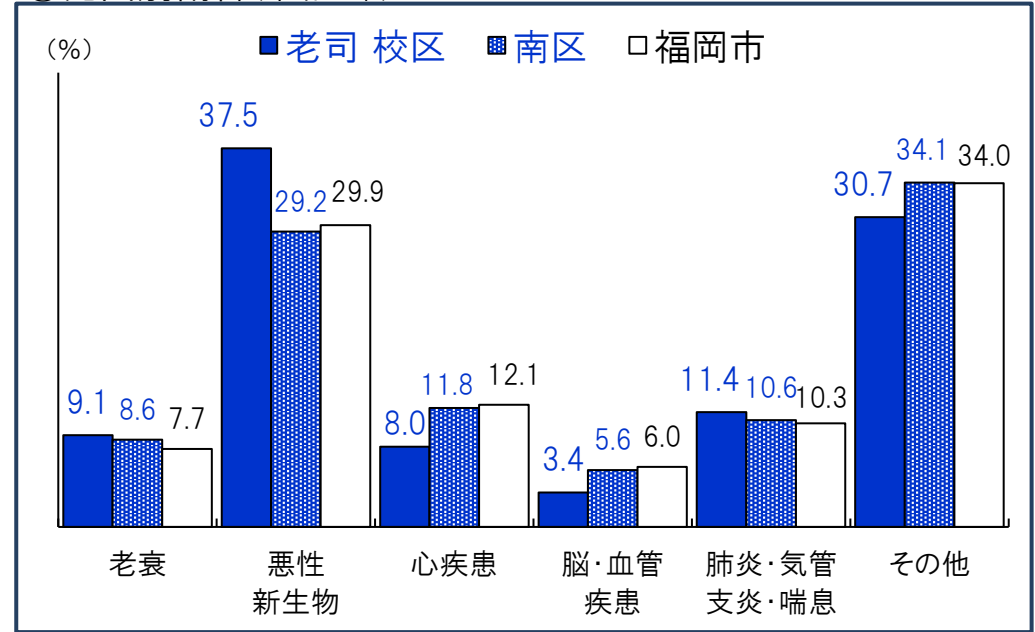
### ④人口千人あたり出生数の推移

	2005年 (平成17年)	2010年 (平成22年)	2015年 (平成27年)	2020年 (令和2年)	2022年 (令和4年)
老司 校区人口 千人あたり出生数	9.5	9.2	9.0	7.4	7.3
南区人口 千人あたり出生数	9.2	9.7	9.7	8.4	8.0
福岡市人口 千人あたり出生数	9.3	9.9	10.1	8.6	7.9

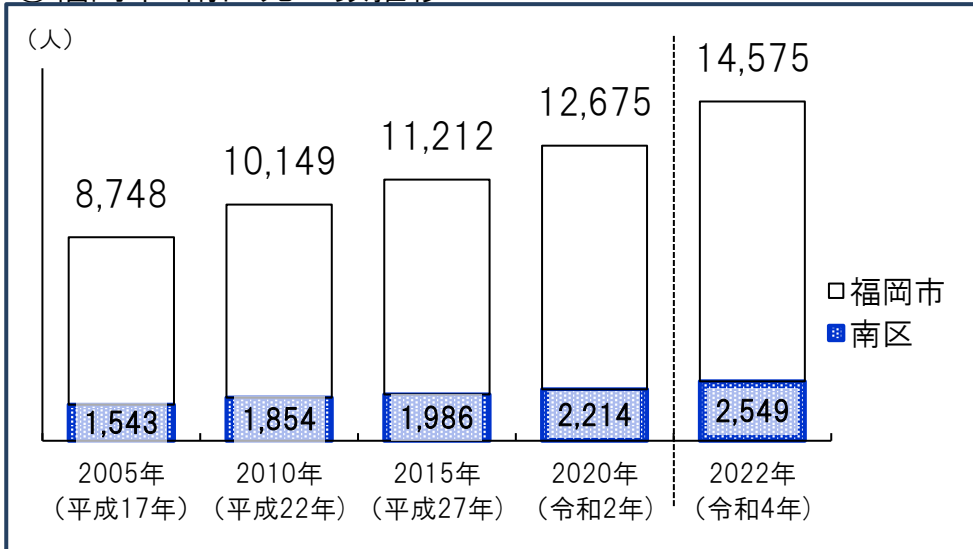
①校区の死亡数の推移



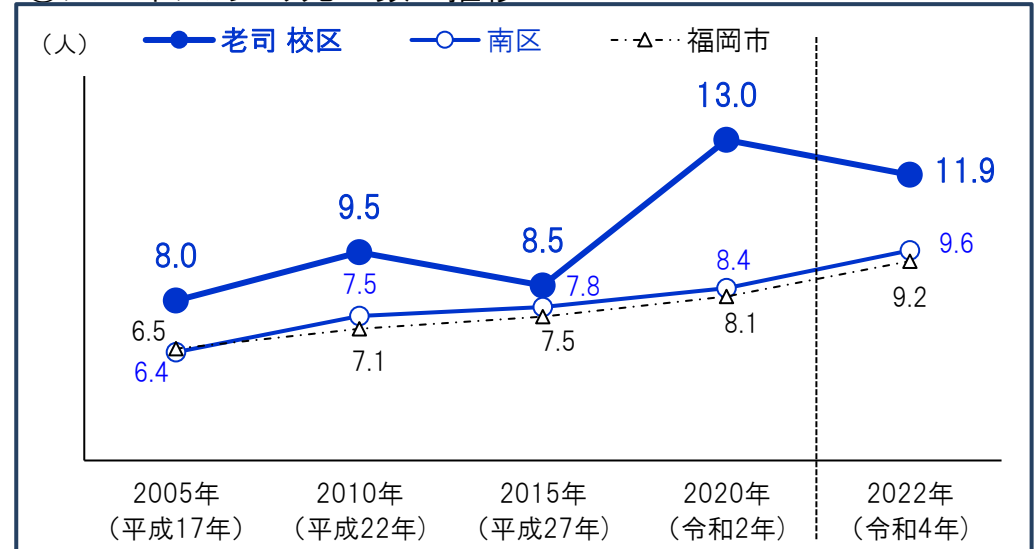
③死因別割合(令和3年)



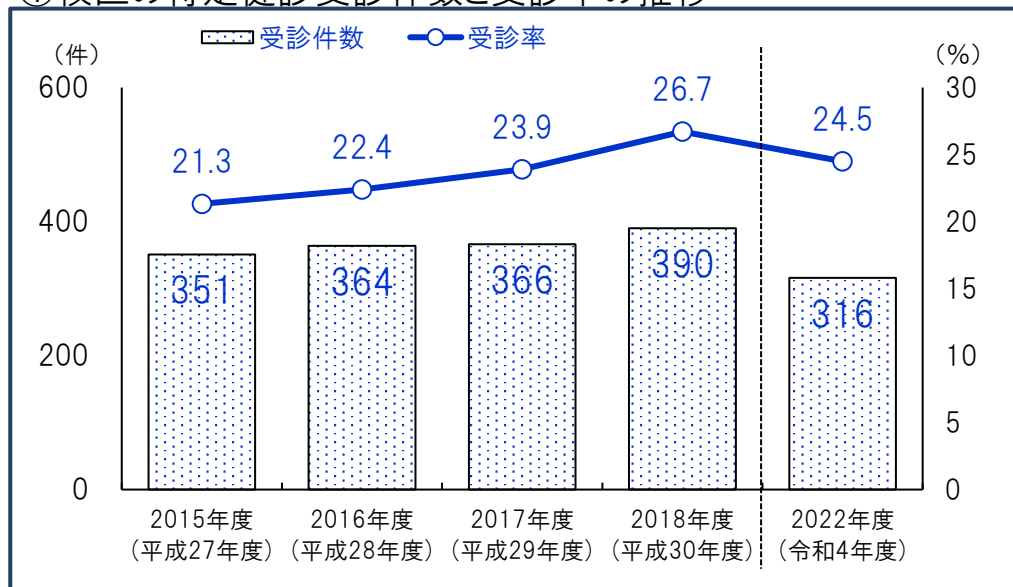
②福岡市・南区死亡数推移



④人口千人あたり死亡数の推移



①校区の特定健診受診件数と受診率の推移



受診件数は実績ベース

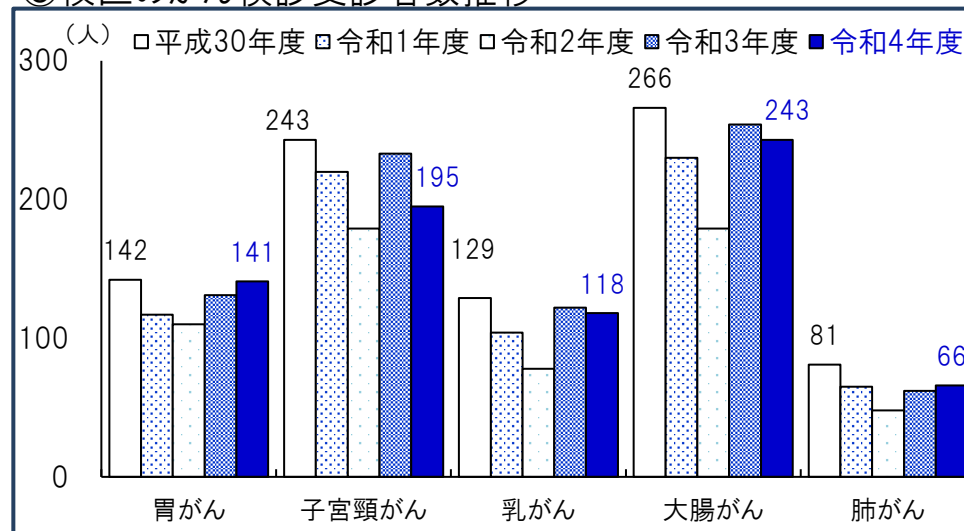
(人・件・%)

②特定健診受診状況

		2015年度 (平成27年度)	2016年度 (平成28年度)	2017年度 (平成29年度)	2018年度 (平成30年度)	2022年度 (令和4年度)
老司校区	対象者数	1,646	1,625	1,532	1,460	1,290
	受診件数	351	364	366	390	316
	受診率	21.3	22.4	23.9	26.7	24.5
南区	対象者数	40,274	39,555	38,307	36,749	36,055
	受診件数	8,916	9,289	9,941	10,310	9,872
	受診率	22.1	23.5	26.0	28.1	27.4
福岡市	対象者数	229,392	226,046	220,181	211,508	208,704
	受診件数	47,700	49,830	54,276	56,553	55,804
	受診率	20.8	22.0	24.7	26.7	26.7

\*特定健診…メタボリックシンドロームに着目した生活習慣病予防のための健康診査で、その該当者及び予備群を減少させることを目的としています。対象…福岡市国民健康保険に加入している40歳～74歳の方。

③校区のがん検診受診者数推移



④がん検診受診者数

(人)

		2018年度 (平成30年度)	2019年度 (令和1年度)	2020年度 (令和2年度)	2021年度 (令和3年度)	2022年度 (令和4年度)
胃がん	老司校区	142	117	110	131	141
	南区	4,894	4,336	4,174	4,375	4,865
	福岡市	28,529	24,713	23,318	25,076	27,254
子宮頸がん	老司校区	243	220	179	233	195
	南区	7,967	8,077	7,648	9,057	8,374
	福岡市	48,048	49,504	47,894	55,642	51,752
乳がん	老司校区	129	104	78	122	118
	南区	3,182	3,308	2,767	3,629	3,620
	福岡市	18,980	19,396	16,358	21,291	21,219
大腸がん	老司校区	266	230	179	254	243
	南区	6,110	6,168	5,583	6,746	6,624
	福岡市	34,094	34,120	30,609	36,379	38,137
肺がん	老司校区	81	65	48	62	66
	南区	2,139	2,163	1,625	2,158	2,412
	福岡市	15,057	14,759	10,850	14,322	16,417

資料：福岡市保健福祉局

①校区の医療機関

No.	機関名	区分	診療科	所在地
1	中村病院	病院	内科 精神科 老年精神科	老司3-33-1
2	西岡病院	病院	内科 精神科 胃腸内科	老司2-3-34
3	(医)上田内科医院	一般診療所	内科 呼吸器科 消化器科	老司2-23-82
4	(医)小田辺内科医院	一般診療所	内科	老司2-20-31
5	皮膚科 三原クリニック	一般診療所	皮膚科	老司2-1-21
6	原内科・放射線科医院	一般診療所	内科 放射線科 糖尿病内科	老司4-2-8
7	望月眼科	一般診療所	眼科	老司4-1-45
8	ユニタクリニック	一般診療所	内科 リウマチ科 整形外科 形成外科 美容外科 リハビリテーション科 皮膚科 脳神経内科 循環器内科	老司1-27-12
9	特別養護老人ホーム松月園医務室	一般診療所	内科	老司5-12-4

②校区の福祉施設等

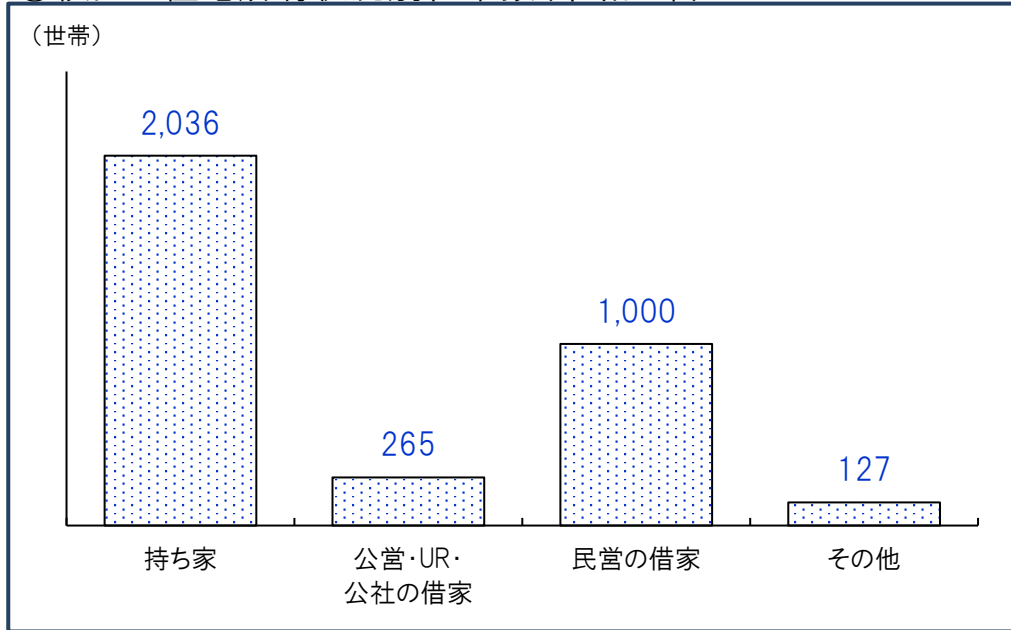
No.	施設名	種別	所在地
1	グループホームソレイユ	認知症グループホーム	老司1-11-11
2	特別養護老人ホーム松月園	特別養護老人ホーム	老司5-12-4
3	松月園	盲養護老人ホーム	老司5-12-4
4	ニチイケアセンター老司	障がい福祉サービス事業所	老司1-17-34 パークヒルズ老司1F
5	ケアセンターくおりていー	障がい福祉サービス事業所	老司4-2-15
6	ケアステーション飛梅コアラ	障がい福祉サービス事業所	老司3-11-21階
7	ハッピーケアサポート	障がい福祉サービス事業所	老司3-3-2
8	障がい福祉サービス事業所PAL	障がい福祉サービス事業所	老司4-22-30
9	総合PALホーム・短期入所	障がい福祉サービス事業所	老司4-22-13
10	総合PALホーム	障がい福祉サービス事業所	老司4-22-13
11	指定特定相談支援事業所PAL	障がい福祉サービス事業所	老司4-22-30
12	ぴーなっつ	障がい福祉サービス事業所	老司4-2-15

③いきいきセンターふくおか(福岡市地域包括支援センター)

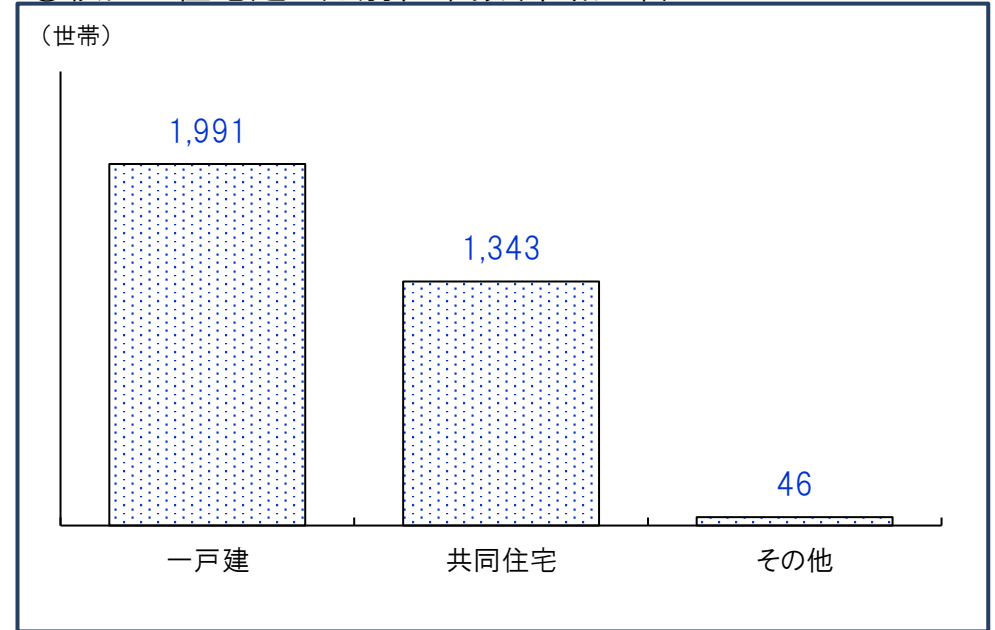
施設名	所在地(右図参照)	電話番号
いきいきセンターふくおか 南第6	老司3-16-11 松永ビル1階	567-8355



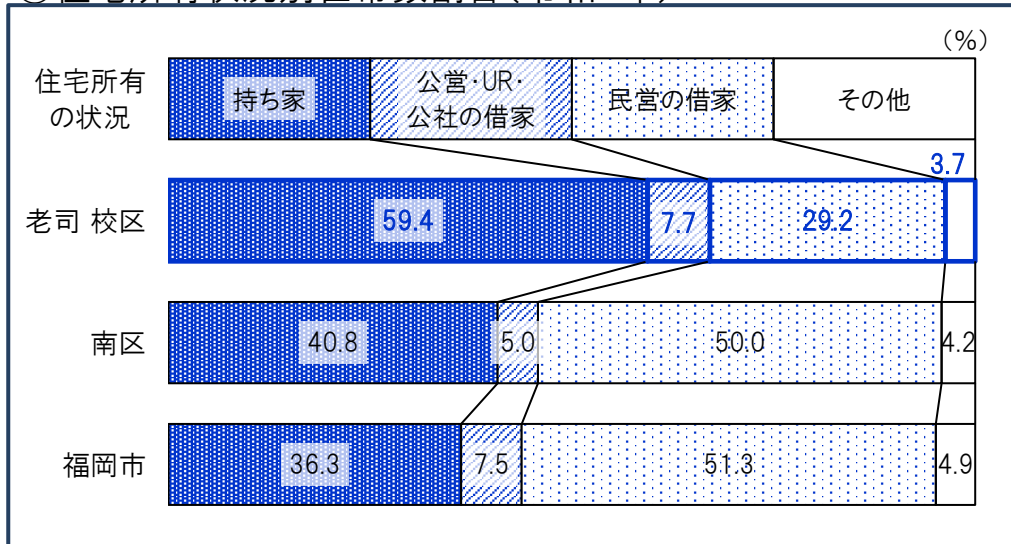
①校区の住宅所有状況別世帯数(令和2年)




③校区の住宅建て方別世帯数(令和2年)



②住宅所有状況別世帯数割合(令和2年)



④住宅建て方別世帯数割合(令和2年)



①校区の産業大分類別従業者数・事業所数(令和3年)

産業分類	事業所数	従業者数(人)
農 林 漁 業	1	9
鉱業, 採石業砂利採取業	0	0
建 設 業	70	363
製 造 業	12	68
電 気 ・ ガ ス 熱 供 給 ・ 水 道 業	0	0
情 報 通 信 業	1	3
運 輸 便 業 郵 便 業	7	127
卸 売 業 小 金 融 業 保 険 業	84	536
不 動 産 業 物 品 賃 貸 業	24	88
学 術 研 究 , 専 門 技 術 サ ー ビ ス 業	17	59
宿 泊 業 , 飲 食 サ ー ビ ス 業	28	242
生 活 関 連 サ ー ビ ス 業 娯 楽 業	34	123
教 育 , 学 習 支 援 業	23	339
医 療 , 福 祉	41	801
複 合 サ ー ビ ス	1	5
サ ー ビ ス 業 ( 他 )	19	62
公 務	0	0

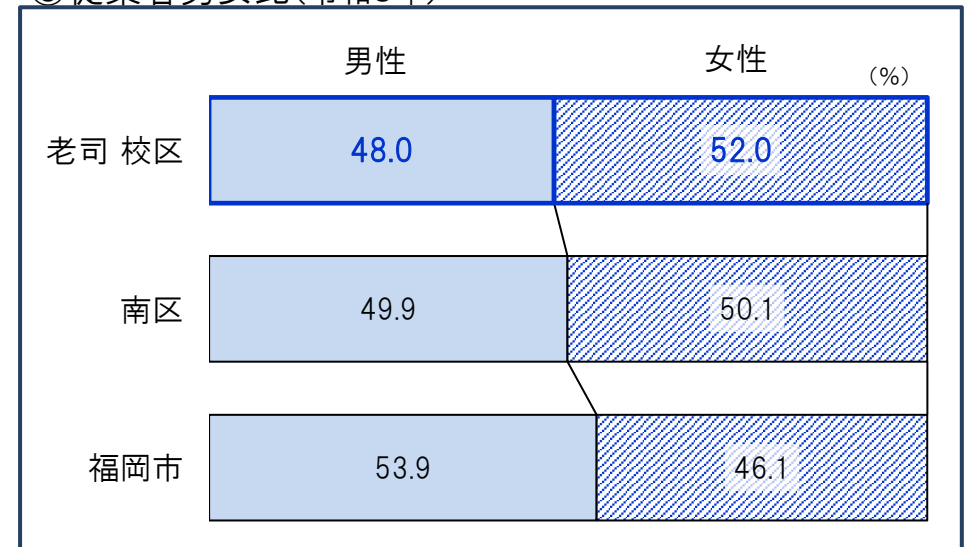
\*「従業者」とは、校区在住・非在住に関わらず校区内の事業所で従業している人です。

②事業所・男女別従業者数(令和3年) (人)

	事業所 総数	従業者 総数	性別	
			男性	女性
老司 校区	364	2,844	1,366	1,478
南区	8,611	79,621	39,616	39,768
福岡市	75,779	967,803	518,394	442,569

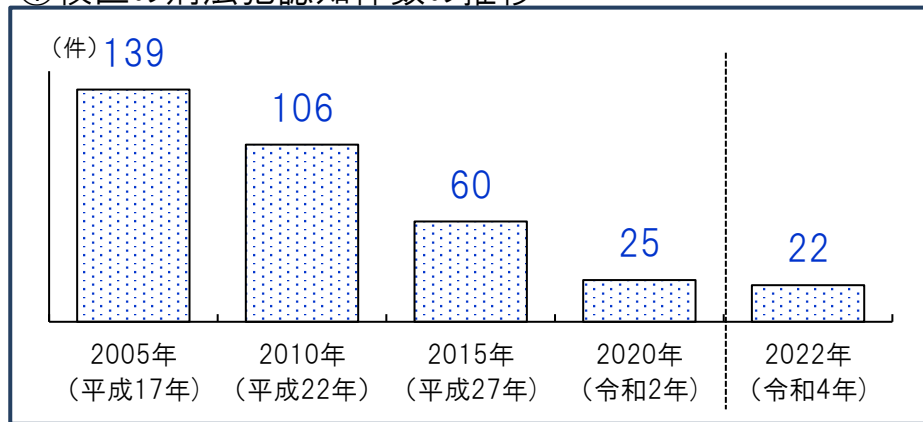
\*従業者総数は性別不詳含む

③従業者男女比(令和3年)

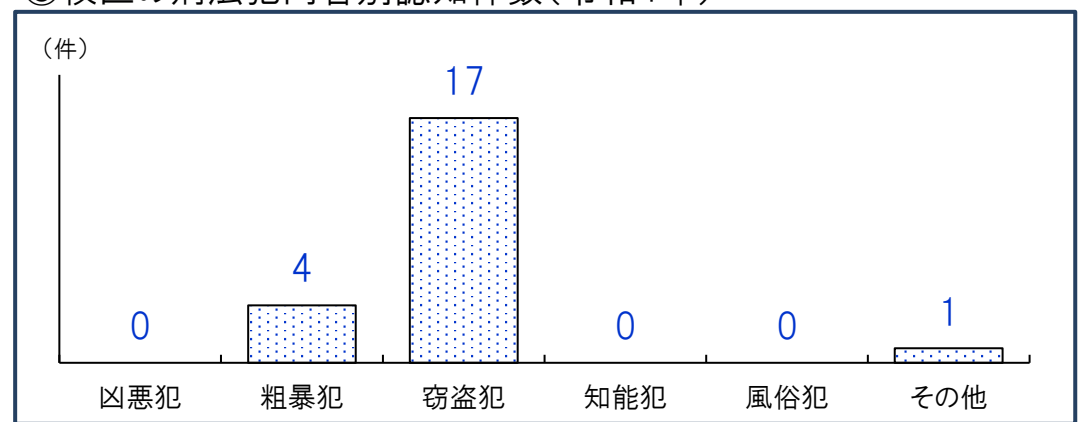


\*不詳除く割合

①校区の刑法犯認知件数の推移



③校区の刑法犯内容別認知件数(令和4年)



②人口千人あたり刑法犯認知件数(計・推移) (件)

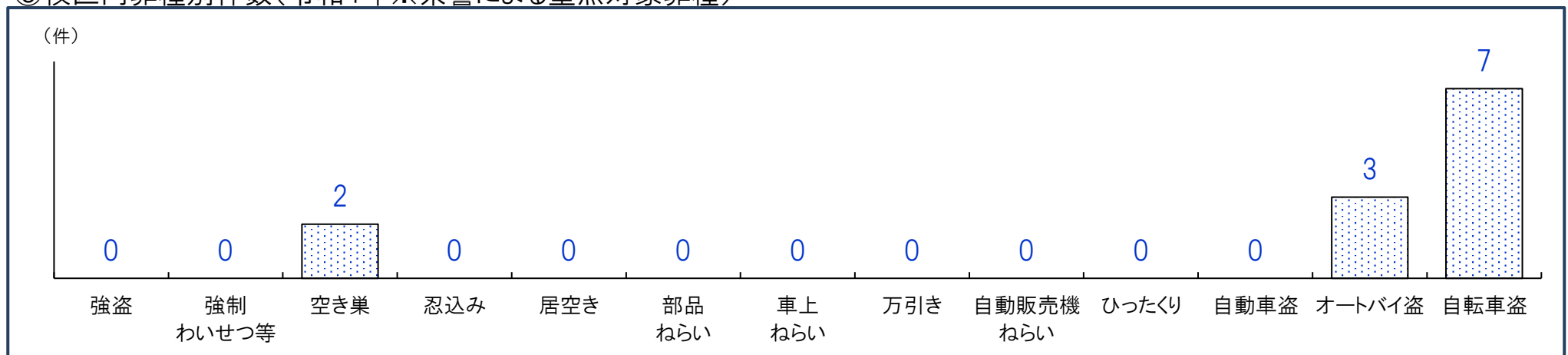
	2005年 (平成17年)	2010年 (平成22年)	2015年 (平成27年)	2020年 (令和2年)	2022年 (令和4年)
老司 校区	15.6	12.1	7.0	2.9	2.5
南区	21.0	15.0	11.1	4.2	4.8
福岡市	27.6	19.6	13.4	6.9	7.3

④人口千人あたり刑法犯認知件数(内容別・令和4年) (件)

	凶悪犯	粗暴犯	窃盗犯	知能犯	風俗犯	その他
老司 校区	0.00	0.46	1.97	0.00	0.00	0.12
南区	0.02	0.43	3.49	0.10	0.03	0.73
福岡市	0.04	0.68	5.25	0.27	0.09	0.93

\*凶悪犯…殺人・強盗・放火・強姦、粗暴犯…暴行・脅迫・恐喝等、窃盗犯…空き巣・自転車盗・車上ねらい等、知能犯…詐欺・横領・通貨偽造等、風俗犯…賭博・強制わいせつ・公然わいせつ等、その他…占有離脱物横領・器物損壊等

⑤校区内罪種別件数(令和4年※県警による重点対象罪種)



重点対象罪種…県下で特に発生件数が多く、市民の体感治安に大きく影響する街頭犯罪を中心とした罪種



老司 校区 自治協議会  
(まちづくり老司協議会)

事務局・老司公民館内  
ブログ:<https://roujijk.blogspot.com/>

老司3-1-8

電話:092-212-3451

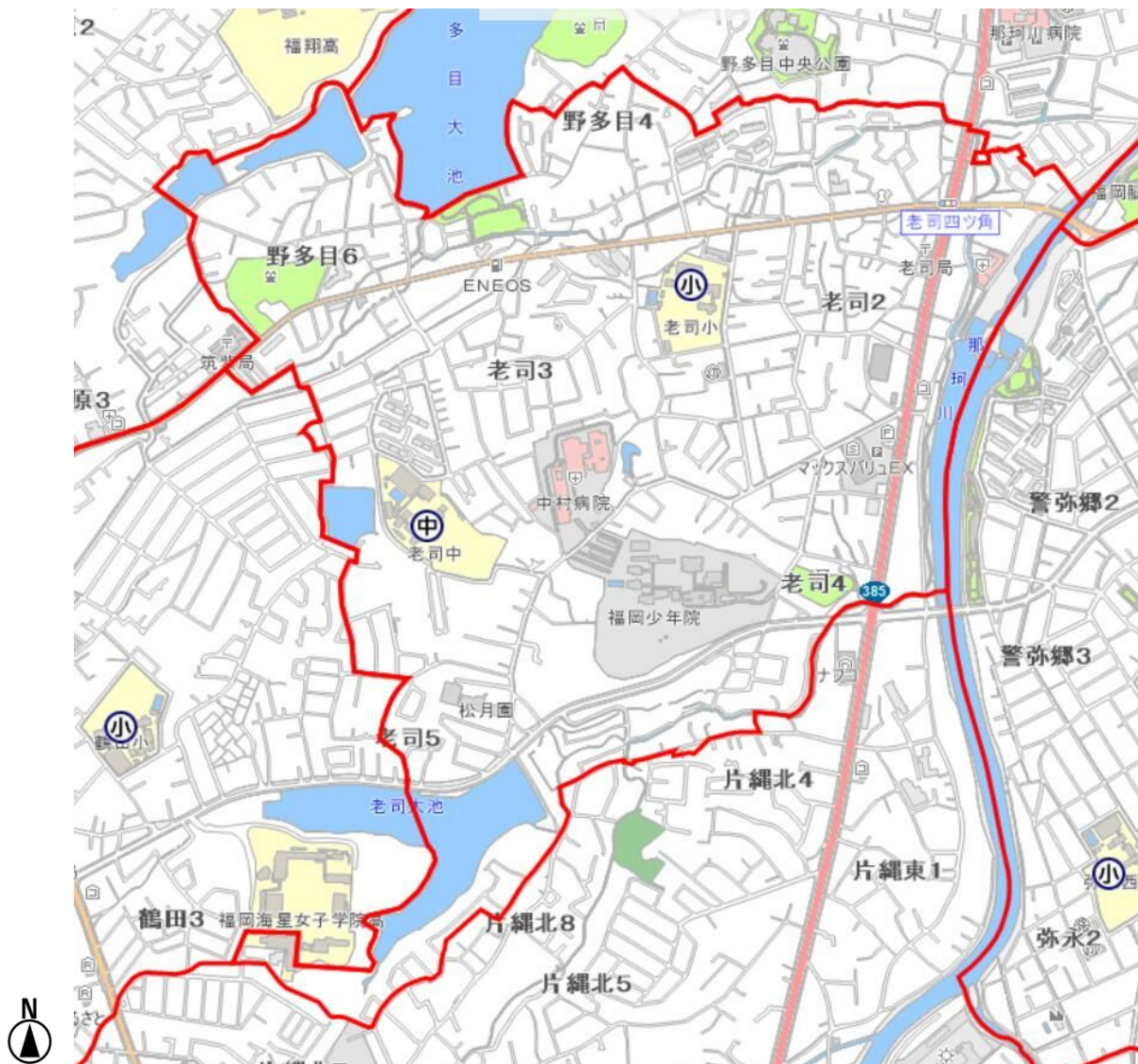


## 構成団体

1	老司1, 2丁目第1区	16	ごみ減量・リサイクル推進会議
2	老司1丁目第2区	17	健康推進連合会
3	老司1丁目第3区	18	自主防災会
4	老司1丁目第4区	19	防犯組合
5	老司2丁目第2区	20	体育振興会
6	老司2丁目第3区	21	男女共同参画協議会
7	老司3丁目第1区	22	シニアクラブ連合会
8	老司3丁目第2区	23	青少年育成連合会
9	老司3丁目第3区	24	子ども育成連合会
10	老司3丁目第4区	25	ふれあいネットワーク推進会
11	老司4丁目	26	社会福祉協議会
12	老司5丁目第1区	27	人権尊重推進協議会
13	野多目4丁目第2区	28	民生委員・児童委員協議会
14	野多目6丁目		
15	交通安全推進委員会		

## その他の協力団体

老司公民館	老司商店街連合会
老司小学校	大字老司財産区
老司中学校	老松会
老司小学校PTA	南消防団三宅分団
老司中学校PTA	



①自治協議会の主要行事

時期	行事	時期	行事
10月	校区夏祭り(隔年)	11月	三世代交流会
10月	校区運動会(隔年)	1月	新春の集い

③校区の交流サロン

名称	活動日時・場所	活動内容・特色等
ふれあいサロンろうじ	第1・2火曜 第1・2水曜 10:00~12:00 老司公民館、県住集会所、5丁目集会所、唐戸集会所、地祿集会所、野多目集会所、3丁目集会所	健康体操、健康チェック、脳トレ、講話、手芸、歌唱、茶話会

②自治協議会の事業内容

事業項目	事業内容
安全・安心	①交通安全:交通安全キャンペーン(春・夏・秋・冬), 5,000人大作戦 登下校通学路安全街頭指導(毎日), 交通安全講習会 ②防災:自主防災組織訓練, リーダ研修会 ③防犯:防犯講習会, 夜間一斉・歳末防犯・少年補導夜間パトロール, 青パト防犯パトロール
子ども	④子どもの健全育成・非行防止 ドッチボール, ソフトボール, ソフトバレーなど親善球技大会, デイキャンプ, どんど焼き
環境	⑤環境美化:地域一斉清掃, ラブアースクリーンアップ, ⑥ゴミ減量・リサイクル推進:リサイクルボックスの運営, 回収事業(子ども会年2回, 各町内会年2回)
健康	⑦健康づくり:ウォーキング会(年10回), ガン検診, 健康講座, 母子巡回相談 ⑧集団献血:集団献血
スポーツ	⑨スポーツ・レクリエーション グランドゴルフ大会, ママさんバレーボール大会, ソフトバレーボール大会, バスタボ大会, ターツ大会
男女共同参画	⑩男女共同参画 講演会, バスハイク研修会, 交流会
その他の 公益的事業	◆校区敬老会 ◆どんど焼き ◆三世代交流会 ◆広報活動 広報紙の発行(月1回) 他

④校区の子育て交流サロン・育児サークル等

名称	活動日時	場所
子育て交流サロン ぽかぽからんど	第2・4水曜 10:00~12:00	老司公民館

## 公民館

老司 公民館	所在地：老司3-1-8 公民館情報： <a href="https://gakushu.city.fukuoka.lg.jp/center/detail/49efbea6-06fc-4a2b-9bf2-b33c00d67406">https://gakushu.city.fukuoka.lg.jp/center/detail/49efbea6-06fc-4a2b-9bf2-b33c00d67406</a>	電話：092-565-1700	FAX:092-565-1849 ブログ： <a href="http://roujiko.blogspot.jp/">http://roujiko.blogspot.jp/</a>
--------	-----------------------------------------------------------------------------------------------------------------------------------------------------------------------------------------------------------------	-----------------	------------------------------------------------------------------------------------------------

## ①校区の公共施設・学校等

No.	名称	所在地
1	老司小学校	老司3-2-1
2	老司中学校	老司3-37-1
3	正法寺ルンビニー幼稚園	横手3-20-17
4	福岡海星女子学院認定こども園マリア幼稚園	老司5-28-2
5	南福岡幼稚園	老司3-28-1
6	しあわせの星保育園(保育所)	老司5-2-6
7	マリア幼稚園(認定こども園)	老司5-28-2
8	福岡老司郵便局	老司2-13-8
9	いきいきセンターふくおか南第6(地域包括支援センター)	老司3-16-11

## ②校区の商店街組合

No.	名称	所在地・電話番号等
1	老司商店街連合会	老司2-7-34 565-1336

※所在地・電話番号は不動産情報サイト「ふれんず」内の「あ・きてん福岡」掲載情報です。

## ③校区の公園

No.	名称	種別・面積	所在地
1	野多目公園	街区・1,242㎡	野多目6-840
2	老司西口公園	街区・1,677㎡	老司2-366-3 外
3	老司中公園	街区・1,281㎡	老司3-566-2
4	老司卯内公園	街区・1,042㎡	老司3-669-1 外
5	中の坪公園	幼児・117㎡	老司2-330-13
6	原の前公園	幼児・147㎡	老司3-515-9
7	卯内尺東公園	幼児・996㎡	老司5-652-81
8	老司1号公園	幼児・245㎡	老司5-635-264
9	老司中園公園	幼児・237㎡	老司2-229-4
10	老司北公園	幼児・297㎡	老司1-171-19
11	老司2号公園	幼児・191㎡	老司3-672-7
12	老司3号公園	幼児・142㎡	老司4-594-32
13	老司4号公園	幼児・136㎡	老司5-652-204
14	老司5号公園	幼児・239㎡	老司4-627-7
15	老司6号公園	幼児・118㎡	老司5-647-211
16	老司7号公園	幼児・260㎡	老司3-542-37
17	野多目南公園	都市緑地・12,312㎡	野多目6-30-11 外
18	老司公園	都市緑地・7,005㎡	野多目4-817-2 外

## ④校区の史跡・文化財

No.	名称	区分	所在地	概要
1	老司瓦窯跡	国指定史跡	老司4	昭和11年(1936)に老松神社の西側丘陵斜面で発見されたのち、平成18年(2006)の発掘調査により瓦窯1基の全容が明らかとなりました。全長11mの地下式登り窯で、この窯で焼かれた老司式瓦は、大宰府観世音寺の創建瓦に用いられました。老司式瓦を受け継ぐ瓦は、九州各地の官衙や寺院に用いられています。
2	老司古墳	国指定史跡	老司4	4世紀後半に築造された前方後円墳で、墳丘の全長は76mあります。埋葬施設は初期の横穴式石室で、後円部に3基、前方部に1基あります。石室内からは三角縁神獸鏡を含む10面の鏡、管玉・勾玉等の装身具、鉄刀・鉄鏃などの武器など数多くの副葬品が出土し、石室内に残っていた人骨から複数成人男女が葬られていたことがわかっています。墳丘には家形埴輪、円筒埴輪、壺形埴輪などが巡っていました。福岡平野の首長の墓と考えられます。(少年院内にあり、立ち入りの見学は不可)。

資料：①福岡市民局、教育委員会「教育要覧」ほか、②経済観光文化局、③住宅都市局、④経済観光文化局



## 校区内避難所等

			浸水	土砂	高潮	津波	地震
33	老司小学校 老司3丁目2-1 565-2529	収容地区	○	○	○	○	○
34	老司中学校 老司3丁目37-1 565-1960	収容地区	○	○	○	○	○
24	老司公民館 老司3丁目1-8 565-1700	一時	○	○	○	○	○

凡例(災害種別毎の指定緊急避難場所・指定避難所の指定)

- :使用可
- ②:2階以上使用可(学校は、校舎2階以上)
- ③:3階以上使用可(学校は、校舎3階以上)
- ×:使用不可

凡例	
	区境
	校区境
	公園
	広域避難場所
	アンダーパス
	区役所
	消防署(出張所)
	警察署・交番
	学校
	病院
	サイレン
	避難場所
	一時避難所
	収容避難所



資料:福岡市防災マップ(令和5年5月1日現在)\*避難所等は校区外も利用できます。