

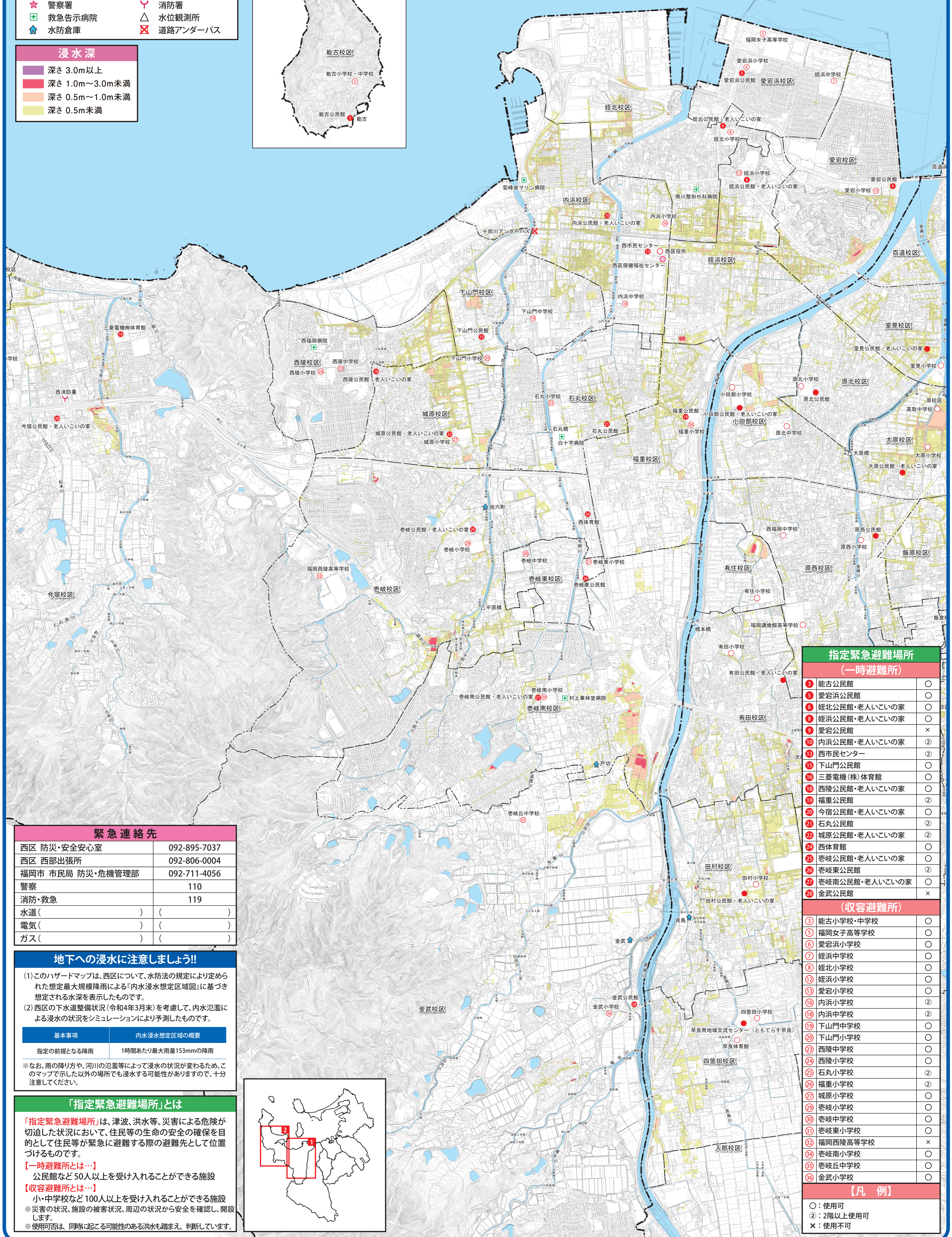
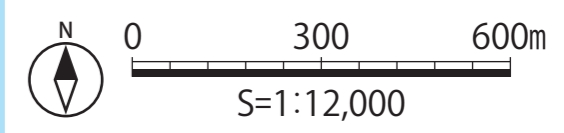
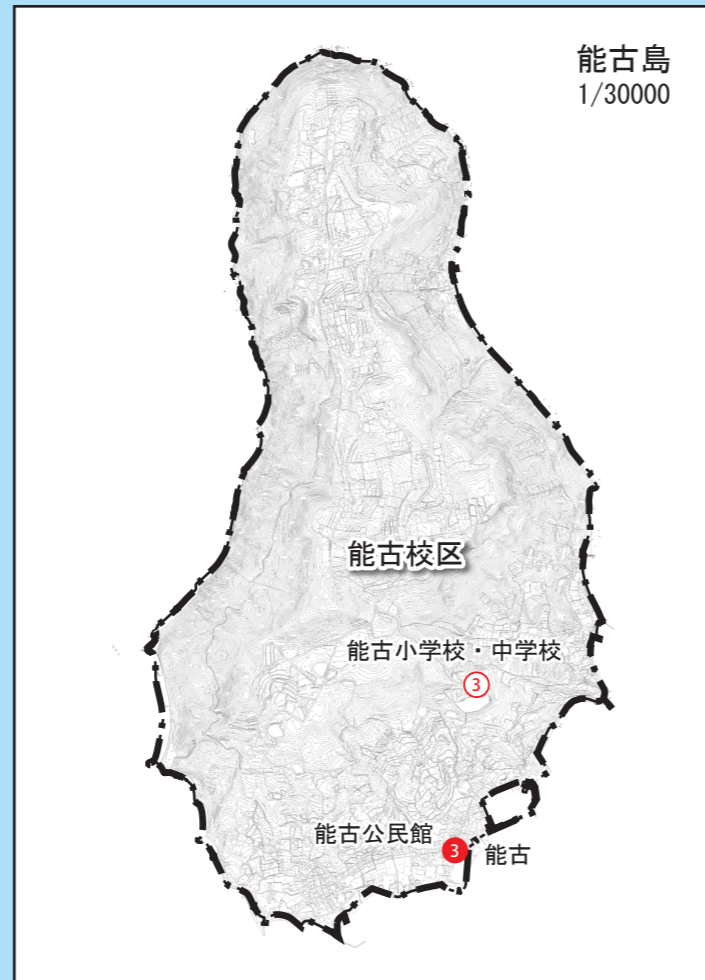
【西区】内水ハザードマップ【1】

【凡例】

- 区界
- 校區
- 指定緊急避難場所(一時避難所)
- 指定緊急避難場所(収容避難所)
- 区役所
- その他主要行政機関
- 警察署
- 消防署
- 救急告示病院
- 水位観測所
- 水防倉庫
- 道路アンダーパス

浸水深

- 深さ 3.0m以上
- 深さ 1.0m～3.0m未満
- 深さ 0.5m～1.0m未満
- 深さ 0.5m未満



指定緊急避難場所	
(一時避難所)	
3 能古公民館	○
5 愛宕浜公民館	○
6 姪北公民館・老人いこいの家	○
8 姪浜公民館・老人いこいの家	○
9 愛宕公民館	×
10 内浜公民館・老人いこいの家	②
13 西市民センター	②
15 下山門公民館	○
16 三菱電機(株)体育館	○
18 西陵公民館・老人いこいの家	○
19 福重公民館	②
20 今宿公民館・老人いこいの家	○
21 石丸公民館	②
22 城原公民館・老人いこいの家	②
24 西体育館	○
25 香岐公民館・老人いこいの家	○
26 香岐東公民館	②
27 香岐南公民館・老人いこいの家	○
28 金武公民館	×
(収容避難所)	
3 能古小学校・中学校	○
5 福岡女子高等学校	○
6 愛宕浜小学校	○
7 姪浜中学校	○
8 姪北小学校	○
12 姪浜小学校	○
13 愛宕小学校	○
16 内浜小学校	②
18 内浜中学校	②
19 下山門中学校	○
20 下山門小学校	○
23 西陵中学校	○
24 西陵小学校	○
25 石丸小学校	②
26 福重小学校	②
27 城原小学校	○
29 香岐小学校	○
30 香岐中学校	○
31 香岐東小学校	○
32 福岡西陵高等学校	×
34 香岐南小学校	○
35 香岐中学校	○
36 金武小学校	○

緊急連絡先	
西区 防災・安全安心室	092-895-7037
西区 西部出張所	092-806-0004
福岡市 市民局 防災・危機管理部	092-711-4056
警察	110
消防・救急	119
水道()	()
電気()	()
ガス()	()

地下への浸水に注意しましょう!!

(1) このハザードマップは、西区について、水防法の規定により定められた想定最大規模降雨による「内水浸水想定区域図」に基づき想定される水深を表示したものです。

(2) 西区の下水道整備状況(令和4年3月末)を考慮して、内水氾濫による浸水の状況をシミュレーションにより予測したものです。

基本事項	内水浸水想定区域の概要
指定の前提となる降雨	1時間あたり最大雨量153mmの降雨

※なお、雨の降り方や、河川の氾濫等によって浸水の状況が変わるため、このマップで示した以外の場所でも浸水する可能性がありますので、十分注意してください。

「指定緊急避難場所」とは

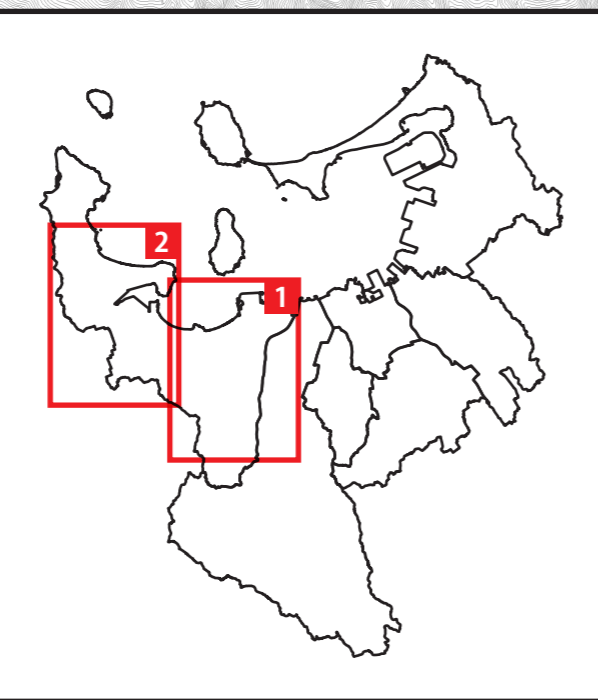
「指定緊急避難場所」は、津波、洪水等、災害による危険が切迫した状況において、住民等の生命の安全の確保を目的として住民等が緊急に避難する際の避難先として位置づけるものです。

【一時避難所とは…】
公民館など50人以上を受け入れることができる施設

【収容避難所とは…】
小・中学校など100人以上を受け入れることができる施設

※災害の状況、施設の被害状況、周辺の状況から安全を確認し、開設します。

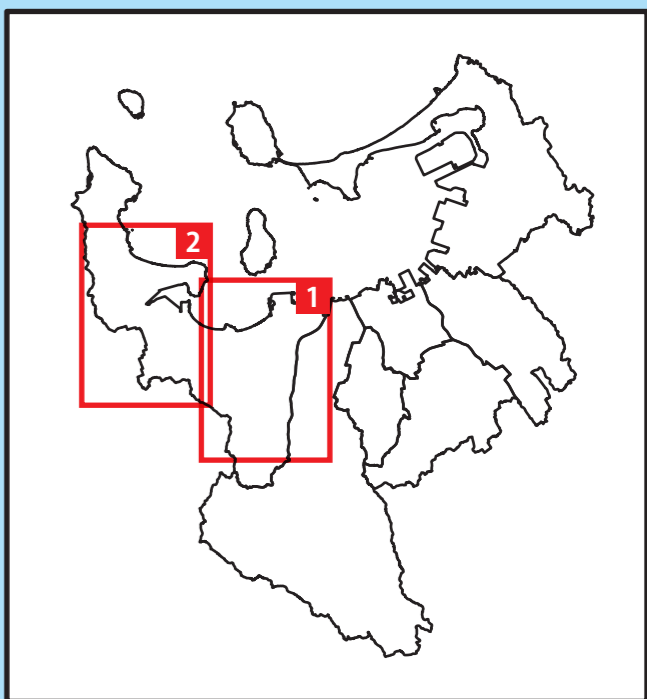
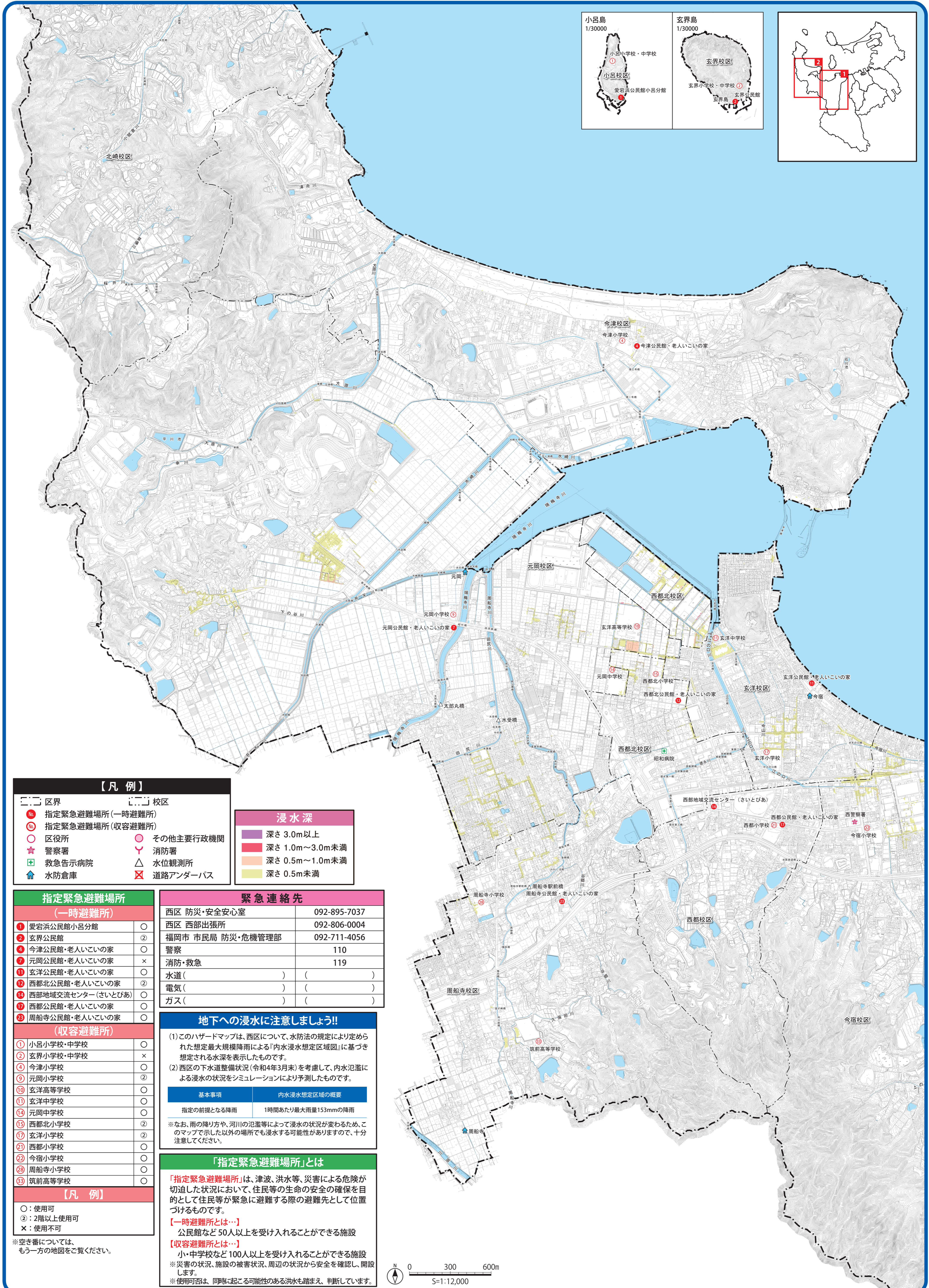
※使用可否は、同時に起こる可能性のある洪水も踏まえ、判断しています。



【凡例】

- : 使用可
- ②: 2階以上使用可
- ×: 使用不可

【西区】内水ハザードマップ【2】



【凡例】

区界	校区
指定緊急避難場所(一時避難所)	指定緊急避難場所(収容避難所)
区役所	その他主要行政機関
警察署	消防署
救急告示病院	水位観測所
水防倉庫	道路アンダーパス

浸水深

深さ 3.0m以上
深さ 1.0m～3.0m未満
深さ 0.5m～1.0m未満
深さ 0.5m未満

指定緊急避難場所

(一時避難所)	
① 愛宕浜公民館小呂分館	○
② 玄界公民館	②
④ 今津公民館・老人いこいの家	○
⑦ 元岡公民館・老人いこいの家	×
⑧ 玄洋公民館・老人いこいの家	○
⑫ 西都北公民館・老人いこいの家	②
⑬ 西部地域交流センター(さいとびあ)	○
⑭ 西都公民館・老人いこいの家	○
⑮ 周船寺公民館・老人いこいの家	○
(収容避難所)	
① 小呂小学校・中学校	○
② 玄界小学校・中学校	×
④ 今津小学校	○
⑤ 元岡小学校	②
⑬ 玄洋高等学校	○
⑭ 玄洋中学校	○
⑮ 元岡中学校	○
⑮ 西都北小学校	②
⑰ 玄洋小学校	②
⑳ 西都小学校	○
㉑ 今宿小学校	○
㉒ 周船寺小学校	○
㉓ 筑前高等学校	○

緊急連絡先

西区 防災・安全安心室	092-895-7037
西区 西部出張所	092-806-0004
福岡市 市民局 防災・危機管理部	092-711-4056
警察	110
消防・救急	119
水道()	()
電気()	()
ガス()	()

地下への浸水に注意しましょう!!

(1) このハザードマップは、西区について、水防法の規定により定められた想定最大規模降雨による『内水浸水想定区域図』に基づき想定される水深を表示したものです。

(2) 西区の下水道整備状況(令和4年3月末)を考慮して、内水氾濫による浸水の状況をシミュレーションにより予測したものです。

基本事項	内水浸水想定区域の概要
指定の前提となる降雨	1時間あたり最大雨量153mmの降雨

※なお、雨の降り方や、河川の氾濫等によって浸水の状況が変わるため、このマップで示した以外の場所でも浸水する可能性がありますので、十分注意してください。

「指定緊急避難場所」とは

「指定緊急避難場所」は、津波、洪水等、災害による危険が切迫した状況において、住民等の生命の安全の確保を目的として住民等が緊急に避難する際の避難先として位置づけるものです。

【一時避難所とは…】
公民館など50人以上を受け入れることができる施設

【収容避難所とは…】
小・中学校など100人以上を受け入れることができる施設

※災害の状況、施設の被害状況、周辺の状況から安全を確認し、開設します。

※使用可否は、同時起こる可能性のある洪水も踏まえ、判断しています。

【凡例】

○	使用可
②	2階以上使用可
×	使用不可

※空き番については、もう一方の地図をご覧ください。

