【南区】洪水ハザードマップ /【Minami Ward】 Flood Hazard Map /【南区】洪涝防灾地图 /【미나미구】홍수위험지도

指定緊急避難場所

（一時避難所）

①	大楠公民館	②
②	西高宮公民館・老人いこいの家	○
③	南体育館	○
④	南市民センター	○
⑤	玉川公民館	○
⑥	塩原公民館	×
⑦	大池公民館	○
⑧	宮竹公民館・老人いこいの家	○
⑨	長丘公民館	○
⑩	高木公民館・老人いこいの家	②
⑪	若久公民館・老人いこいの家	○
⑫	筑紫丘公民館	○
⑬	西長住公民館・老人いこいの家	○
⑭	三宅公民館・老人いこいの家	②
⑮	長住公民館	○
⑯	横手公民館	②
⑰	東若久公民館	○
⑱	野多目公民館・老人いこいの家	○
⑲	東花畑公民館・老人いこいの家	○
⑳	曰佐公民館・老人いこいの家	②
㉑	西花畑公民館	○
㉒	老司公民館	○
㉓	花畑公民館	○
㉔	弥永公民館・老人いこいの家	○
㉕	鶴田公民館・老人いこいの家	○
㉖	柏原公民館	○
㉗	弥永西公民館・老人いこいの家	②

（収容避難所）

①	高宮中学校	②
②	大楠小学校	②
③	西高宮小学校	○
④	春吉中学校	②
⑤	都築学園	○
⑥	塩原小学校	×
⑦	玉川小学校	②
⑧	宮竹中学校	×
⑨	筑紫丘高等学校	○
⑩	大池小学校	○
⑪	野間中学校	○
⑫	長丘中学校	×
⑬	宮竹小学校	○
⑭	長丘小学校	○
⑮	筑紫丘中学校	○
⑯	高木小学校	②
⑰	若久小学校	○
⑱	筑紫丘小学校	○
⑲	三宅中学校	×
⑳	西長住小学校	○
㉑	東若久小学校	○
㉒	横手小学校	②
㉓	三宅小学校	○
㉔	長住小学校	○
㉕	横手中学校	×
㉖	曰佐小学校	○
㉗	野多目小学校	○
㉘	西花畑小学校	○
㉙	福翔高等学校	○
㉚	花畑中学校	○
㉛	東花畑小学校	○
㉜	曰佐中学校	○
㉝	老司小学校	○
㉞	花畑小学校	○
㉟	老司中学校	○
㊱	柏原中学校	○
㊲	弥永小学校	○
㊳	柏原小学校	○
㊴	鶴田小学校	○
㊵	弥永西小学校	②
㊶	柏陵高等学校	×

【凡　例】

○：使用可
②：2階以上使用可
×：使用不可

水系	対象河川	想定される最大規模の降雨	水位周知河川
御笠川水系	御笠川	流域全体に24時間の総雨量966mm	○
	上牟田川、諸岡川、牛頸川、大佐野川、鷺田川、高尾川		
那珂川水系	那珂川	流域全体に24時間の総雨量961mm	○
	薬院新川、若久川、梶原川		
	薬院新川	薬院新川流域の24時間の総雨量961mm	
	若久川	若久川流域の24時間の総雨量961mm	
樋井川水系	樋井川	流域全体に6時間の総雨量615mm	○
	七隈川、糠塚川		
	駄ヶ原川、桧原川、東油山川	駄ヶ原川流域の24時間の総雨量1,074mm	
	糠塚川	糠塚川流域の24時間の総雨量1,074mm	

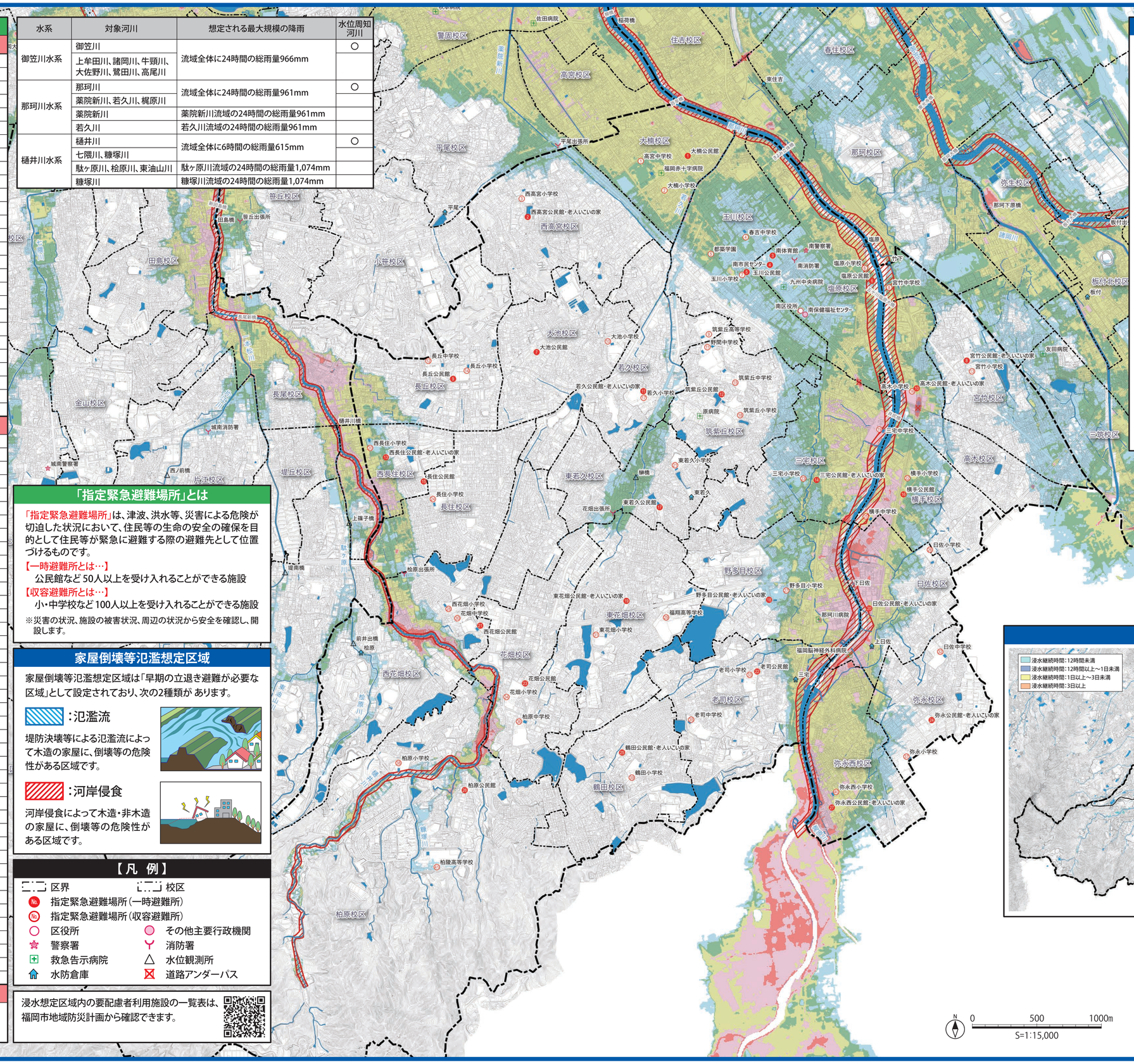

「指定緊急避難場所」とは

「指定緊急避難場所」は、津波、洪水等、災害による危険が切迫した状況において、住民等の生命の安全の確保を目的として住民等が緊急に避難する際の避難先として位置づけるものです。

【一時避難所とは…】
公民館など50人以上を受け入れることができる施設

【収容避難所とは…】
小・中学校など100人以上を受け入れることができる施設

※災害の状況、施設の被害状況、周辺の状況から安全を確認し、開設します。

家屋倒壊等氾濫想定区域

家屋倒壊等氾濫想定区域は「早期の立退き避難が必要な区域」として設定されており、次の2種類が あります。

：氾濫流

堤防決壊等による氾濫流によって木造の家屋に、倒壊等の危険性がある区域です。

：河岸侵食

河岸侵食によって木造・非木造の家屋に、倒壊等の危険性がある区域です。

【凡　例】

- 区界
- 校区
- 指定緊急避難場所（一時避難所）
- 指定緊急避難場所（収容避難所）
- 区役所
- その他主要行政機関
- 警察署
- 消防署
- 救急告示病院
- 水位観測所
- 水防倉庫
- 道路アンダーパス

浸水想定区域内の要配慮者利用施設の一覧表は、福岡市地域防災計画から確認できます。

洪水ハザードマップ（南区）

- 洪水ハザードマップは、現在の川の幅、深さ、ダム等が整備されている状況で、「想定される最大規模の降雨」による洪水によって福岡市内を流れる河川が氾濫した場合の浸水状況を福岡県及び福岡市がシミュレーションにより予測した結果を示しています。
- 河川別シミュレーション結果を重ね、浸水範囲が重なる場合は、いずれか深くなる浸水深ランクを表示しています。

【凡例：水深の目安】

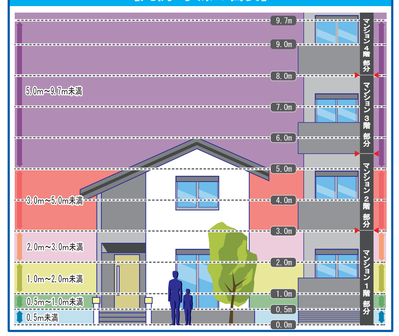

河川沿いの ▨ ▨ の箇所は「家屋倒壊等氾濫想定区域」を示しています。

なお、雨の降り方や中小河川の氾濫等によって浸水の状況が変わるため、このマップで示した以外の場所も浸水する可能性がありますので、十分にご注意ください。

浸水継続時間図（南区）

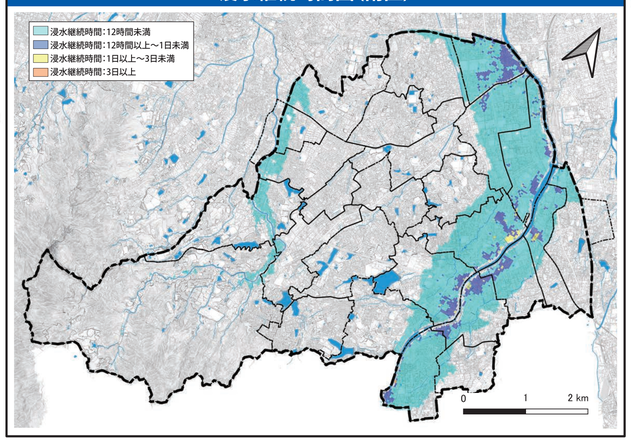

緊急連絡先

南区 総務課	092-559-5005
福岡市 市民局 防災・危機管理部	092-711-4056
警察	110
消防・救急	119
水道（　　）	（　　）
電気（　　）	（　　）
ガス（　　）	（　　）