

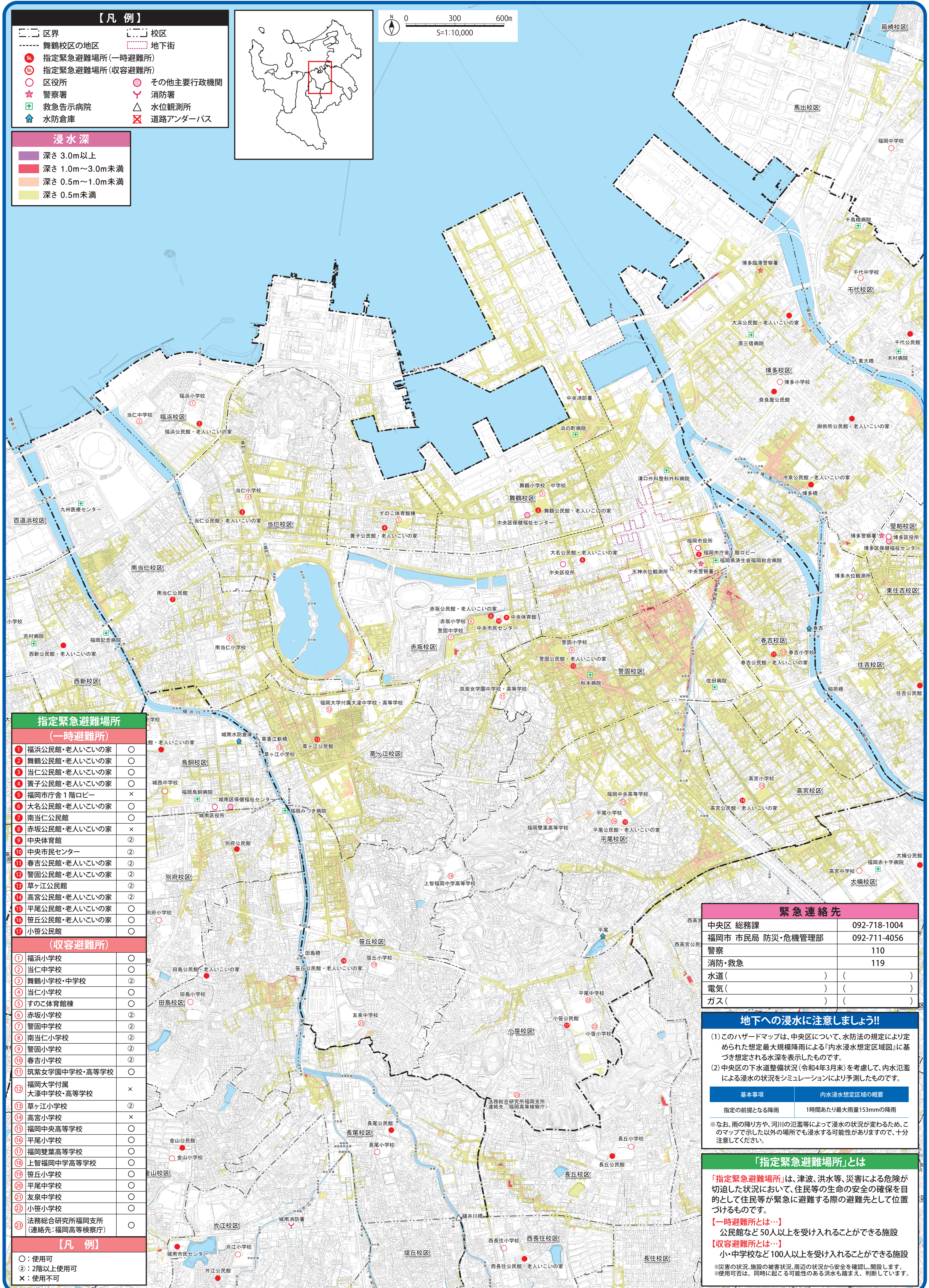
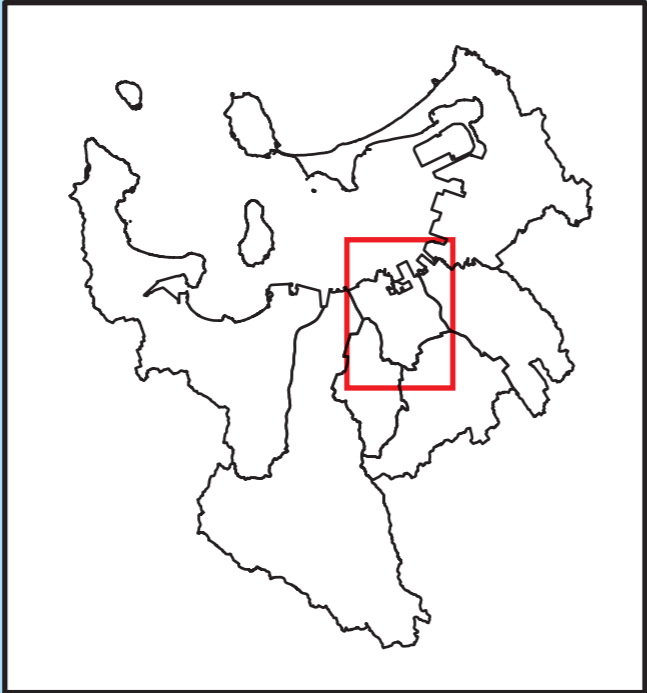
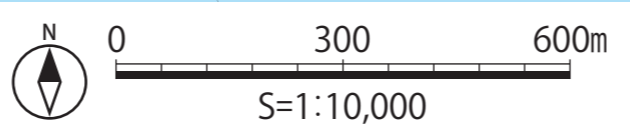
【中央区】内水ハザードマップ

【凡例】

- 区界
- 舞鶴校区の地区
- 指定緊急避難場所(一時避難所)
- 指定緊急避難場所(収容避難所)
- 区役所
- 警察署
- 救急告示病院
- 水防倉庫
- 校区
- 地下街
- その他主要行政機関
- 消防署
- 水位観測所
- 道路アンダーパス

浸水深

- 深さ 3.0m以上
- 深さ 1.0m~3.0m未満
- 深さ 0.5m~1.0m未満
- 深さ 0.5m未満



指定緊急避難場所

(一時避難所)

1	福浜公民館・老人いこいの家	○
2	舞鶴公民館・老人いこいの家	○
3	当仁公民館・老人いこいの家	○
4	箕子公民館・老人いこいの家	○
5	福岡市庁舎1階ロビー	×
6	大名公民館・老人いこいの家	○
7	南当仁公民館	○
8	赤坂公民館・老人いこいの家	×
9	中央体育館	②
10	中央市民センター	②
11	春吉公民館・老人いこいの家	②
12	警固公民館・老人いこいの家	②
13	草ヶ江公民館	②
14	高宮公民館・老人いこいの家	②
15	平尾公民館・老人いこいの家	○
16	笹丘公民館・老人いこいの家	○
17	小笹公民館	○

(収容避難所)

1	福浜小学校	○
2	当仁中学校	○
3	舞鶴小学校・中学校	②
4	当仁小学校	○
5	すのこ体育館棟	○
6	赤坂小学校	②
7	警固中学校	②
8	南当仁小学校	②
9	警固小学校	②
10	春吉小学校	②
11	筑紫女学園中学校・高等学校	○
12	福岡大学付属大濠中学校・高等学校	×
13	草ヶ江小学校	②
14	高宮小学校	×
15	福岡中央高等学校	○
16	平尾小学校	○
17	福岡双葉高等学校	○
18	上智福岡中学高等学校	○
19	笹丘小学校	○
20	平尾中学校	○
21	友泉中学校	○
22	小笹小学校	○
23	法務総合研究所福岡支所(連絡先:福岡高等検察庁)	○

【凡例】

- : 使用可
- ②: 2階以上使用可
- ×: 使用不可

緊急連絡先

中央区 総務課	092-718-1004
福岡市 市民局 防災・危機管理部	092-711-4056
警察	110
消防・救急	119
水道()	()
電気()	()
ガス()	()

地下への浸水に注意しましょう!!

- このハザードマップは、中央区について、水防法の規定により定められた想定最大規模降雨による「内水浸水想定区域図」に基づき想定される水深を表示したものです。
- 中央区の下水道整備状況(令和4年3月末)を考慮して、内水氾濫による浸水の状況をシミュレーションにより予測したものです。

基本事項	内水浸水想定区域の概要
指定の前提となる降雨	1時間あたり最大雨量153mmの降雨

※なお、雨の降り方や、河川の氾濫等によって浸水の状況が変わるため、このマップで示した以外の場所でも浸水する可能性がありますので、十分注意してください。

「指定緊急避難場所」とは

「指定緊急避難場所」は、津波、洪水等、災害による危険が切迫した状況において、住民等の生命の安全の確保を目的として住民等が緊急に避難する際の避難先として位置づけるものです。

【一時避難所とは…】
公民館など50人以上を受け入れることができる施設

【収容避難所とは…】
小・中学校など100人以上を受け入れることができる施設

※災害の状況、施設の被害状況、周辺状況から安全を確認し、開設します。
※使用可否は、同時に起こる可能性のある洪水も踏まえ、判断しています。