

福岡市

西区

私たちが住むまちを、もっと知るための

# 周船寺校区 データ集



令和6年3月

## 目

### 校区の概要

1 校区の概要・位置	-----	(1)
------------	-------	-----

### 人口・世帯数

2 人口・世帯数	-----	(2)
3 人口の構成	-----	(3)
4 高齢者・6歳未満の子どものいる世帯	-----	(4)
5 小学校児童数の推移	-----	(5)
6 労働力人口	-----	(6)
7 転出・転入者の状況	-----	(7)

### 福祉と健康

8 出生数と出生率	-----	(8)
9 死亡数と死亡率	-----	(9)
10 健(検)診受診状況	-----	(10)
11 医療・福祉施設等	-----	(11)

## 次

### その他のデータ

12 住宅の所有・種類	-----	(13)
13 事業所・従業者数	-----	(14)
14 犯罪発生件数	-----	(15)

### 地域の団体と活動

15 自治協議会の関連団体	-----	(16)
16 自治協議会活動・その他校区内活動	-----	(17)

### 施設等の位置・マップ

17 施設・公園・文化財等	-----	(18)
18 防災マップ	-----	(20)

## 周船寺 校区の概要

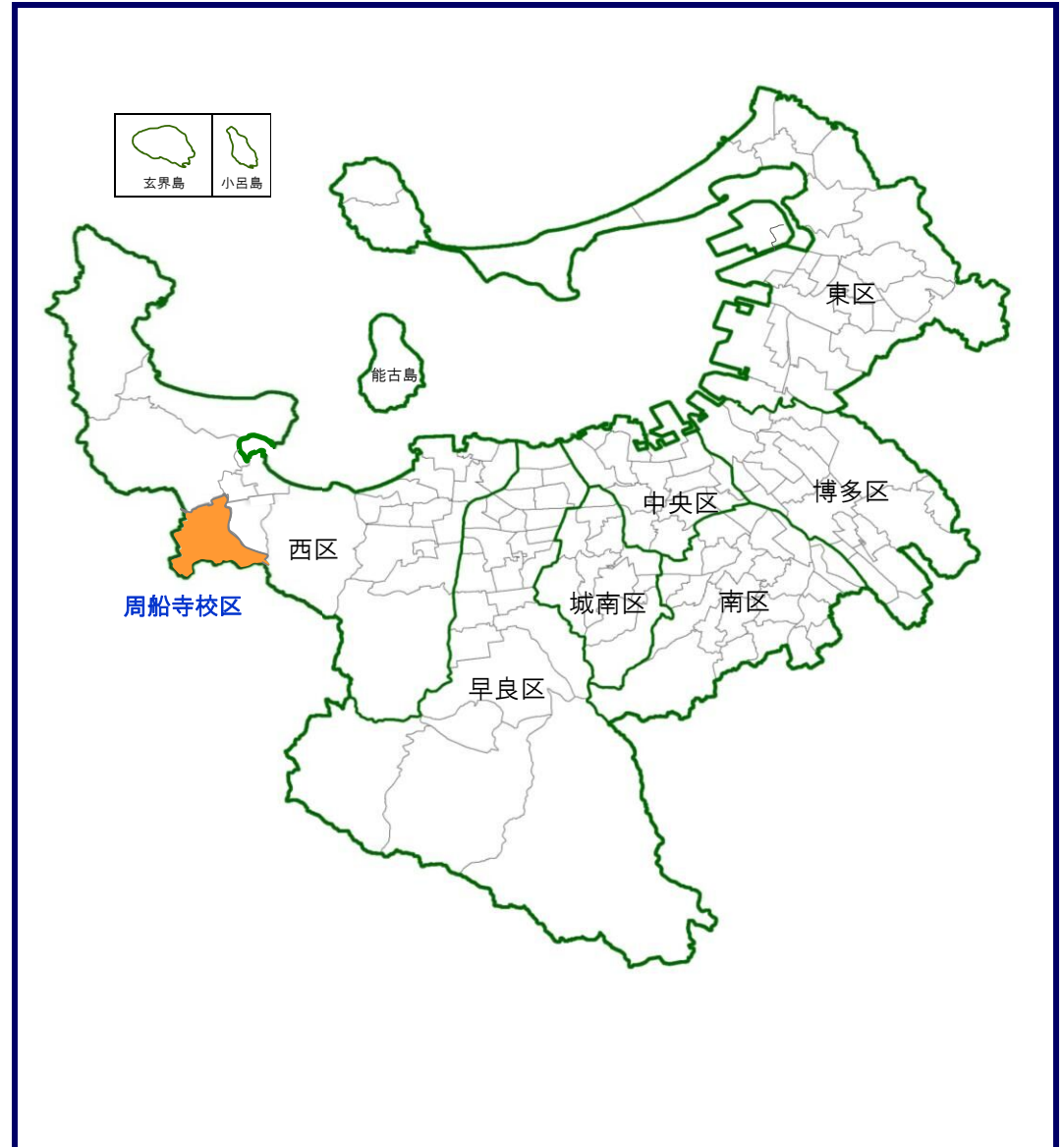


周船寺校区は、校区の中央部をJR筑肥線、国道202号、同バイパス、そして西九州自動車道が東西に通っています。また、5世紀前半に造られた丸隈山古墳や江戸時代から続く獅子舞など、多くの史跡・文化財が残っています。

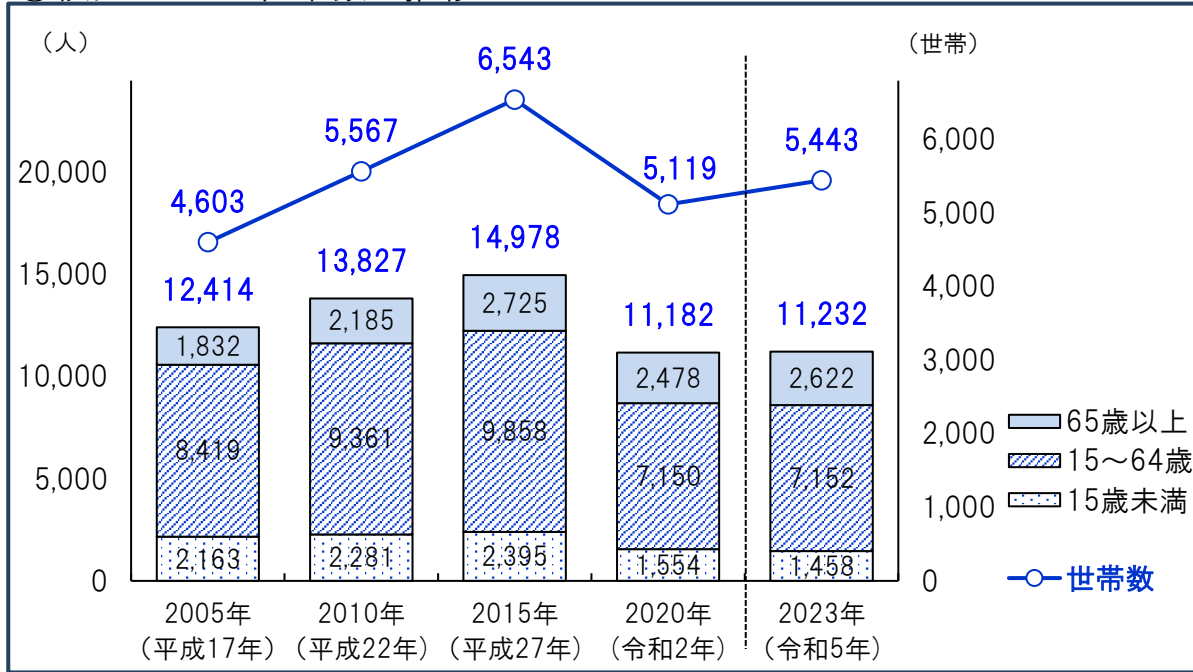
九州大学の伊都キャンパス移転も完了し、かつての田園風景から急速に都市化が進み、校区内には新しく移り住んだ方や、海外からの留学生も含めて大学生が増加しています。また、人口の増加に伴い、平成29年に西都校区、令和5年には西都北校区に分かれるなど、周辺地域を含めて更に発展を続けています。

周船寺校区自治協議会では、校区を取り巻く様々な環境変化や住民の多様な要請に的確に対応するため「周船寺校区まちづくり計画」を策定するなど、校区全体で安心安全な明るく住みよいまちづくりに積極的に取り組んでいます。

## 周船寺 校区の位置

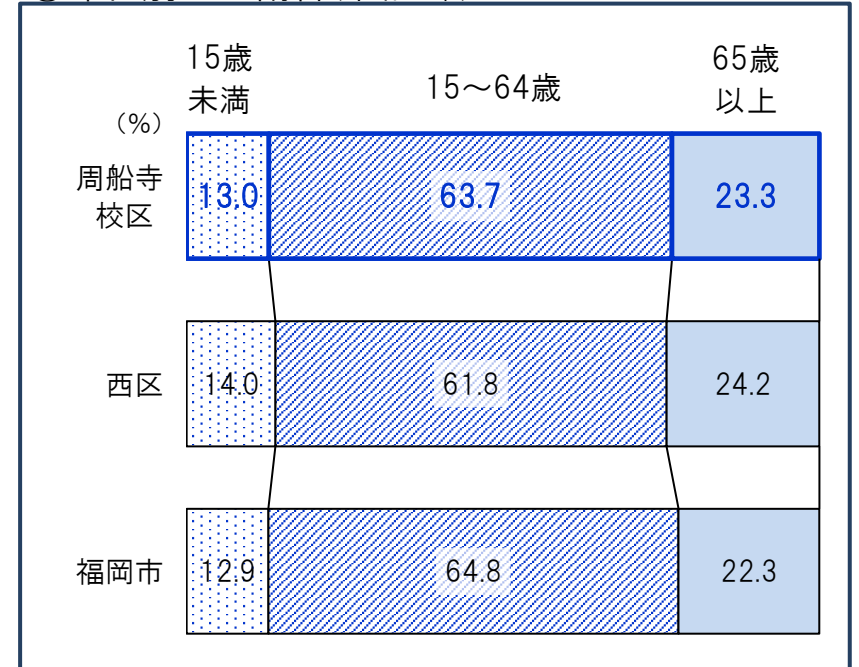


①校区の人口・世帯数の推移

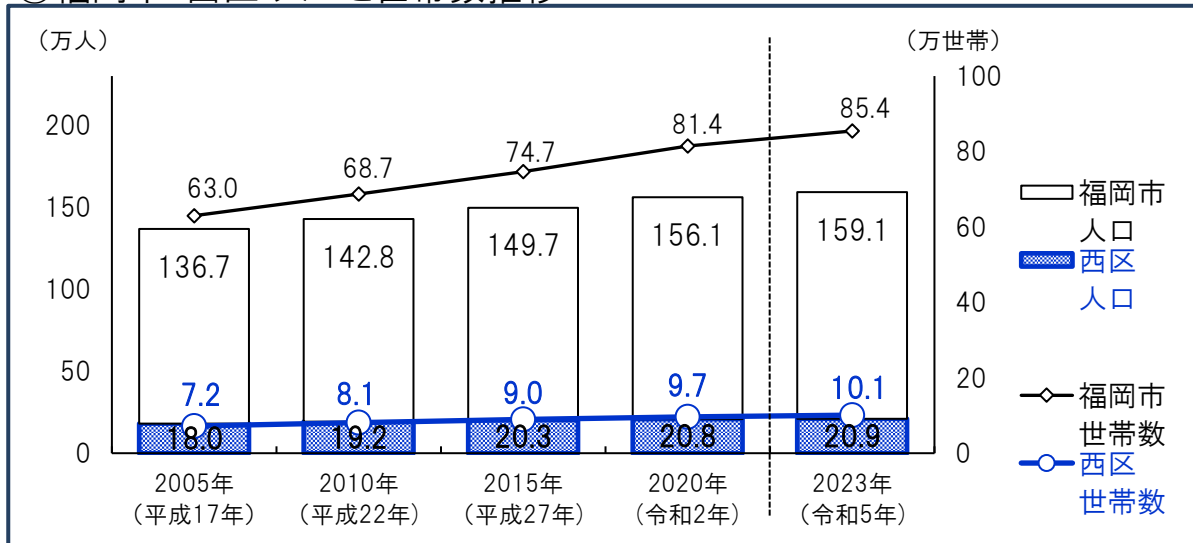


\*平成29年に西都小学校開校による校区変更のため、人口が減少しています

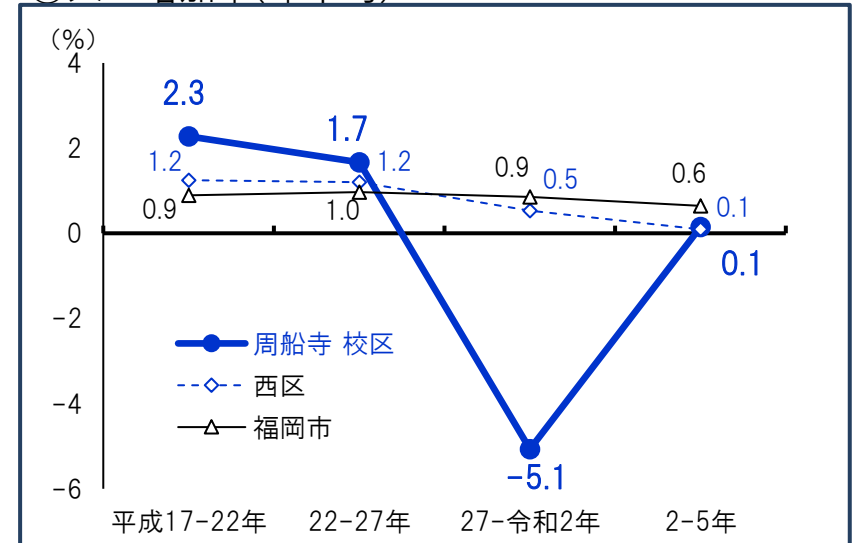
③年代別人口割合(令和5年)



②福岡市・西区 人口と世帯数推移

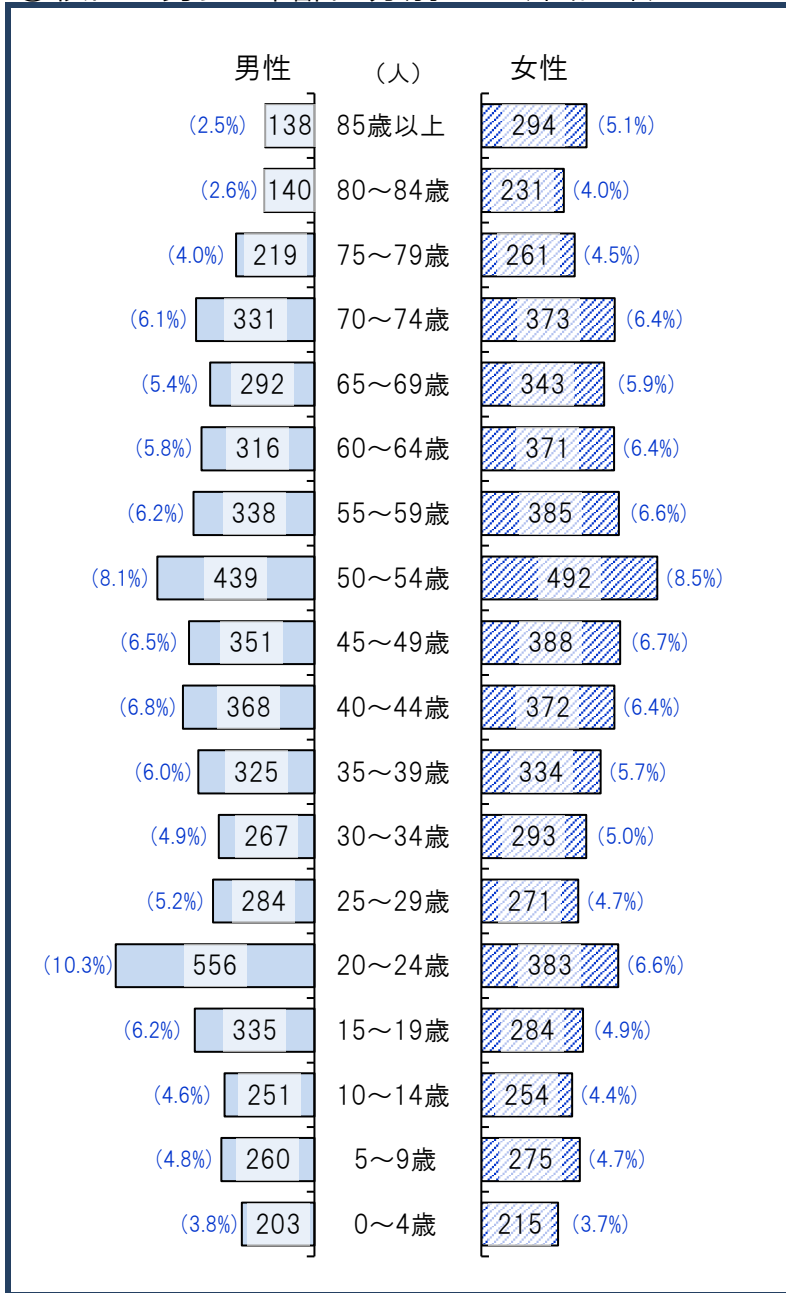


④人口増加率(年平均)




資料:福岡市住民基本台帳(各年9月末時点・校区は日本人のみ・平成27年以降の市・区は外国人含む)\*住民票未登録者を含まないため国勢調査人口より少ない値となっています。

①校区の男女・年齢区分別人口(令和5年)



( )内は割合


②西区の男女・年齢区分別人口



④高齢化の状況

65歳以上人口割合(%)	
周船寺校区	23.3
西 区	24.2
福 岡 市	22.3
75歳以上人口割合(%)	
周船寺校区	11.4
西 区	12.8
福 岡 市	11.5

③福岡市の男女・年齢区分別人口

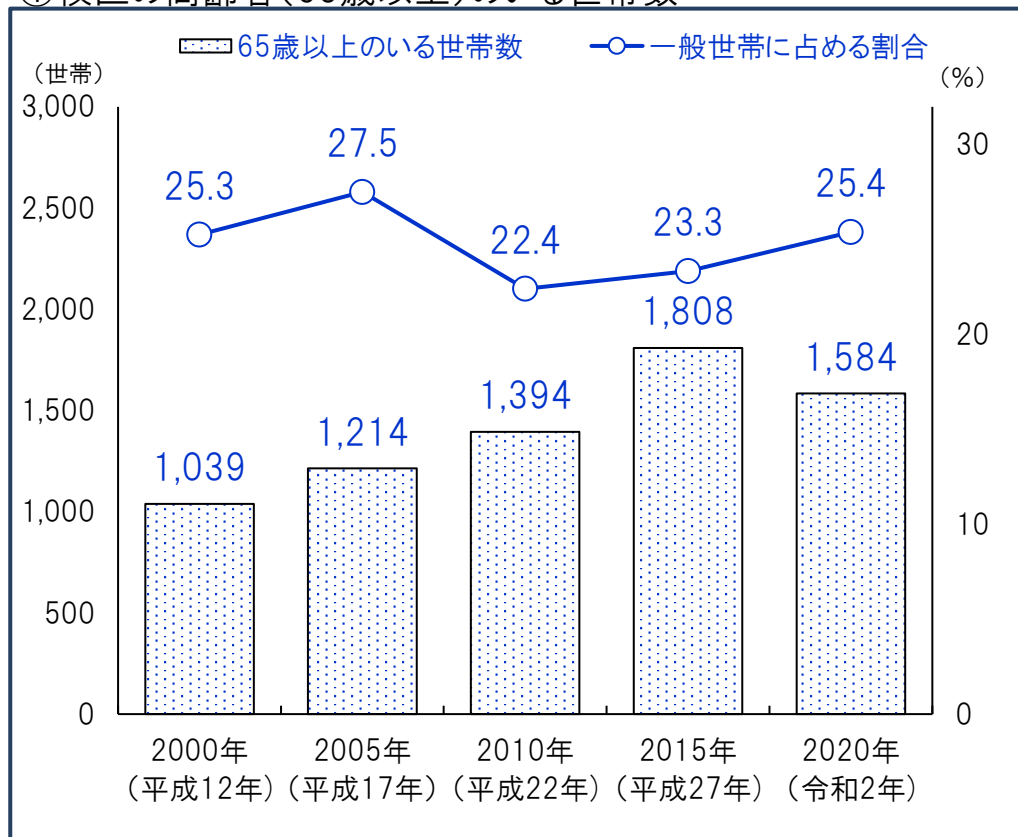


⑤人口男女比

	男性 (%)	女性 (%)
周船寺校区	48.2	51.8
西 区	47.7	52.3
福岡市	47.4	52.6

資料:福岡市住民基本台帳(9月末時点・校区は日本人のみ)

①校区的高齢者(65歳以上)のいる世帯数

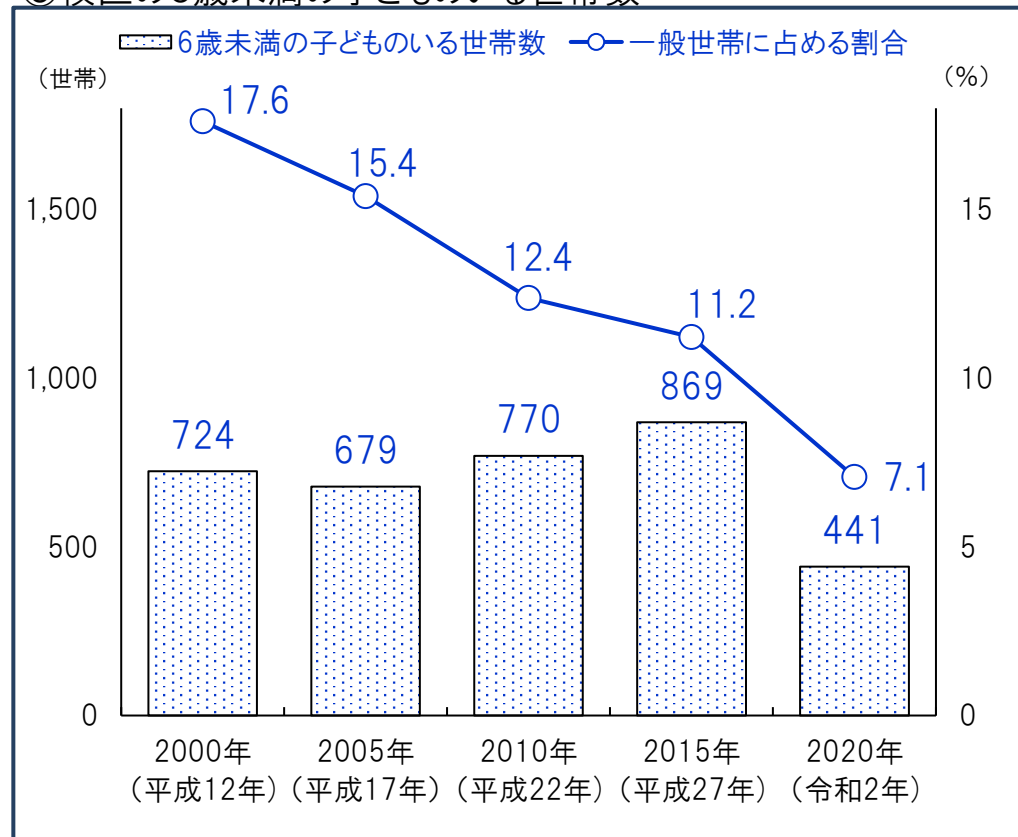


※平成29年4月の西都小学校開校により人口が減少しています

②高齢者(65歳以上)のいる世帯割合(2020年)

	65歳以上のいる世帯総数	65歳以上のみの世帯	ともに65歳以上夫婦のみ世帯	65歳以上1人暮らし世帯
周船寺 校区	25.4%	13.5%	6.7%	6.2%
西区	31.6%	18.7%	8.6%	9.3%
福岡市	26.9%	17.2%	6.7%	9.8%

③校区的6歳未満の子どものいる世帯数

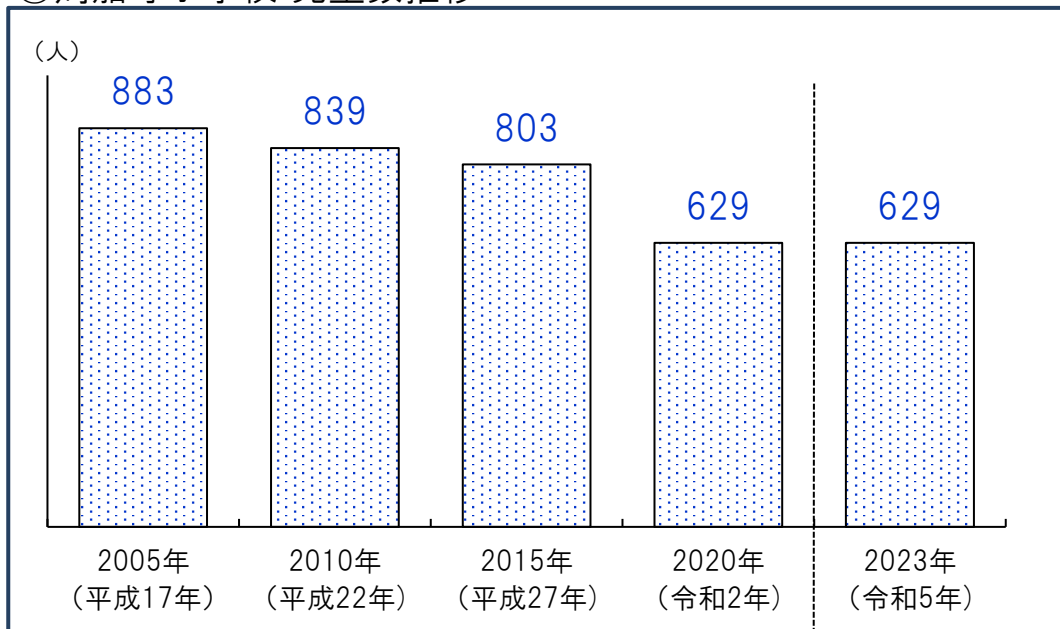


※平成29年4月の西都小学校開校により人口が減少しています

④6歳未満の子どものいる世帯割合推移

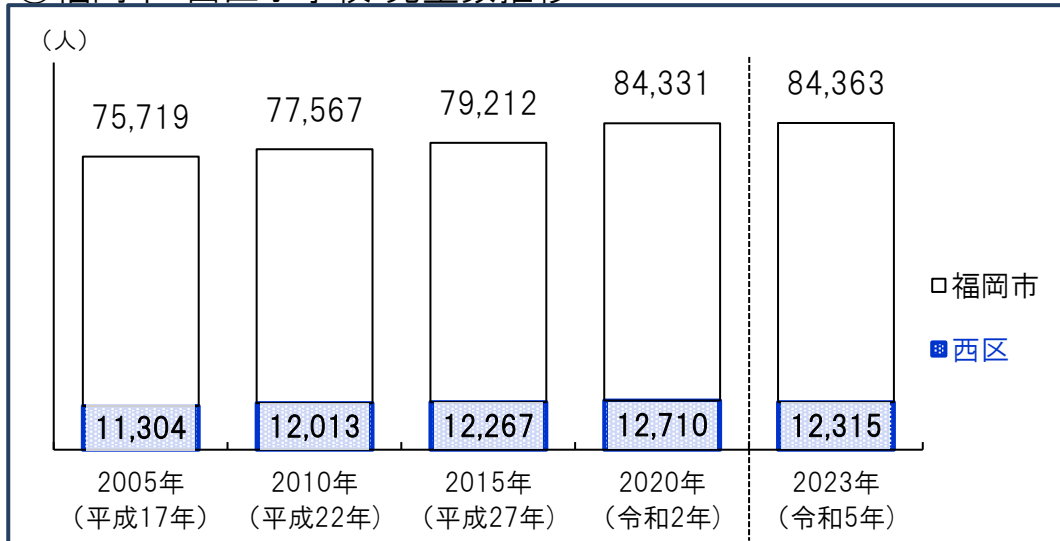
	2000年 (平成12年)	2005年 (平成17年)	2010年 (平成22年)	2015年 (平成27年)	2020年 (令和2年)
周船寺 校区	17.6%	15.4%	12.4%	11.2%	7.1%
西区	13.4%	12.8%	11.8%	11.0%	9.2%
福岡市	9.7%	9.2%	8.5%	8.3%	7.5%

①周船寺小学校 児童数推移

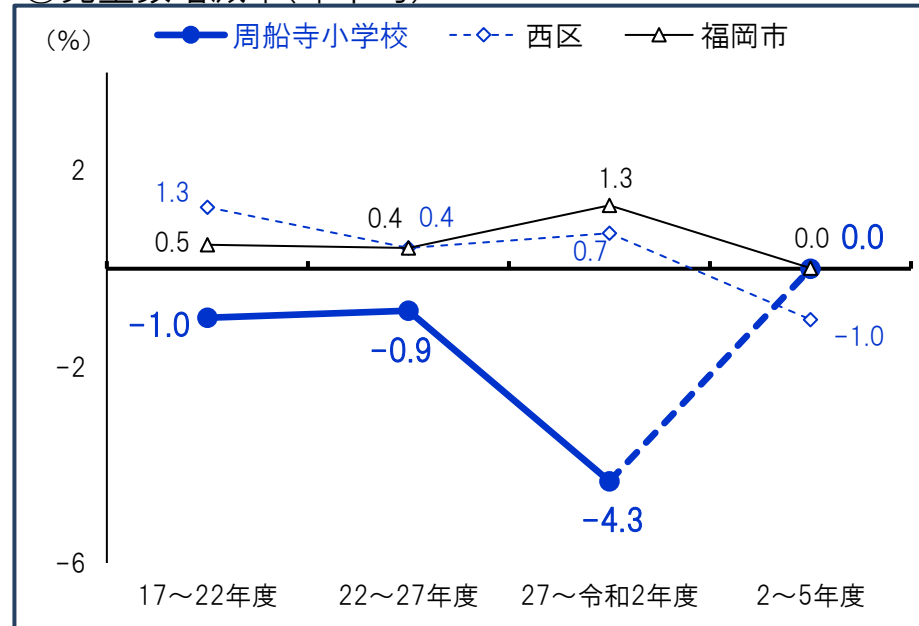


※平成29年に西都小学校開校により校区変更あり

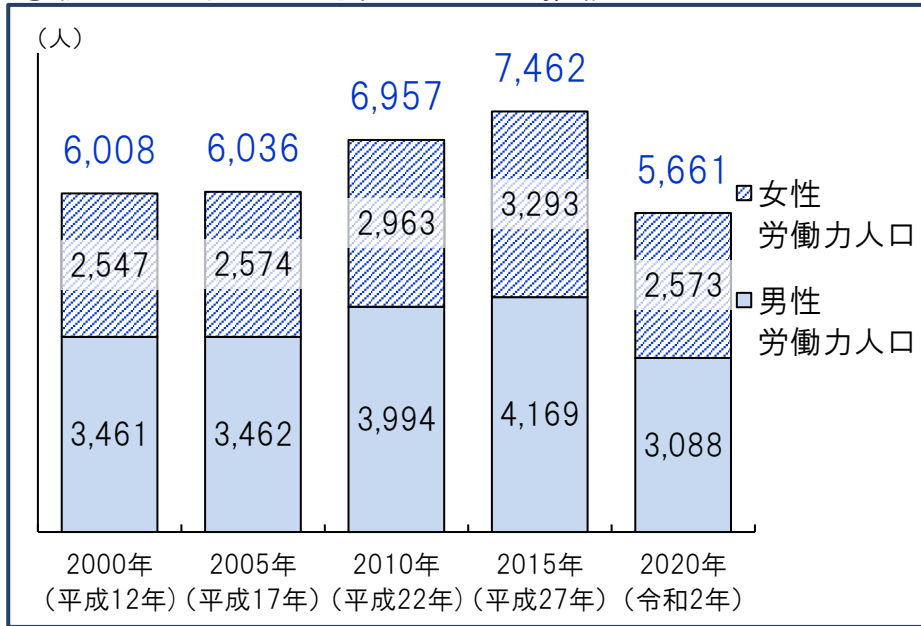
②福岡市・西区小学校 児童数推移



③児童数増減率(年平均)

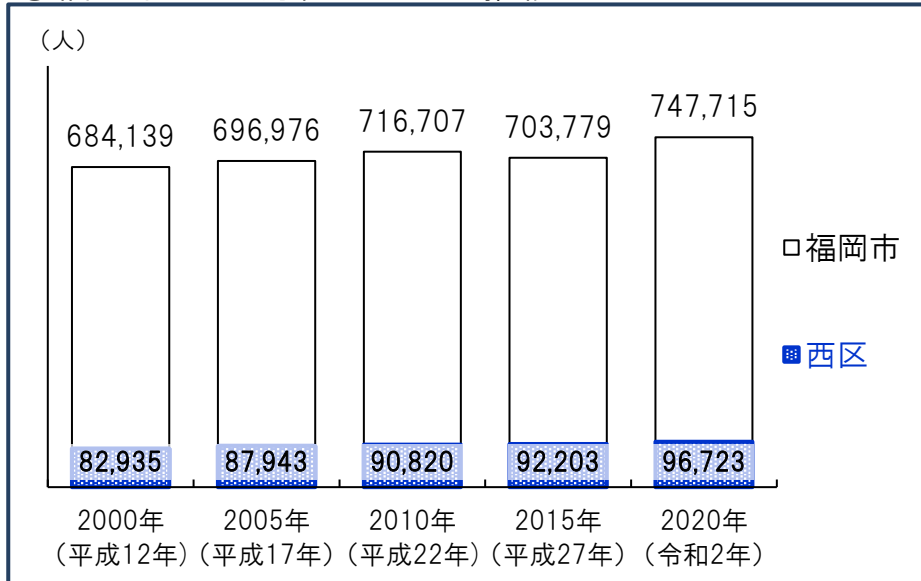


①校区の15歳以上労働力人口の推移



\*労働力人口…15歳以上の人口のうち、就業者(休業者を含む)と求職中の失業者の合計

②福岡市・西区労働力人口の推移



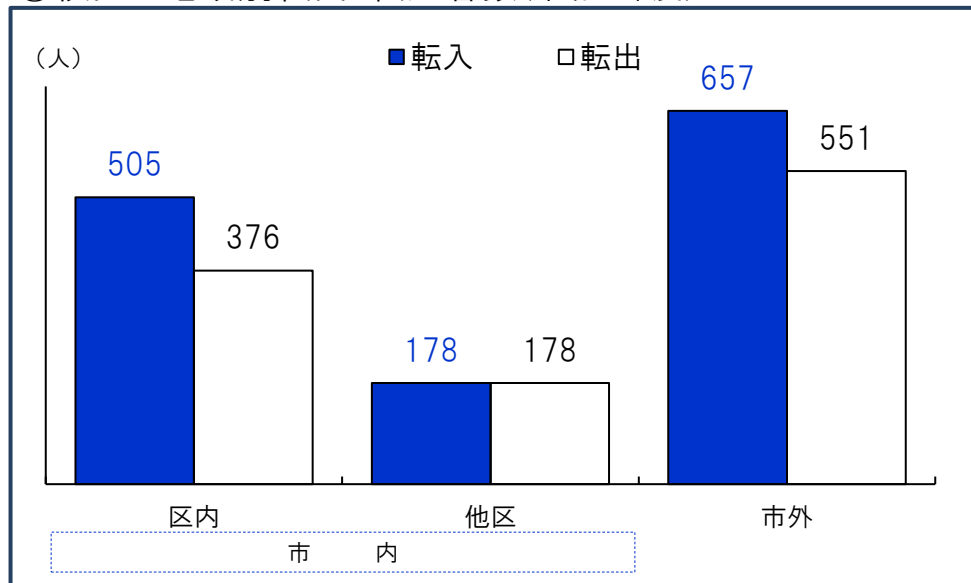
③15歳以上労働力人口と労働力率(令和2年)

	15歳以上人口(人)	労働力人口(人)	労働力率(%)
周船寺 校区	10,122	5,661	62.0
男性	5,028	3,088	67.6
女性	5,094	2,573	56.4
西区	173,103	96,723	61.1
男性	80,504	51,447	70.0
女性	92,599	45,276	53.4
福岡市	1,329,228	747,715	65.5
男性	616,015	386,824	74.4
女性	713,213	360,891	58.0

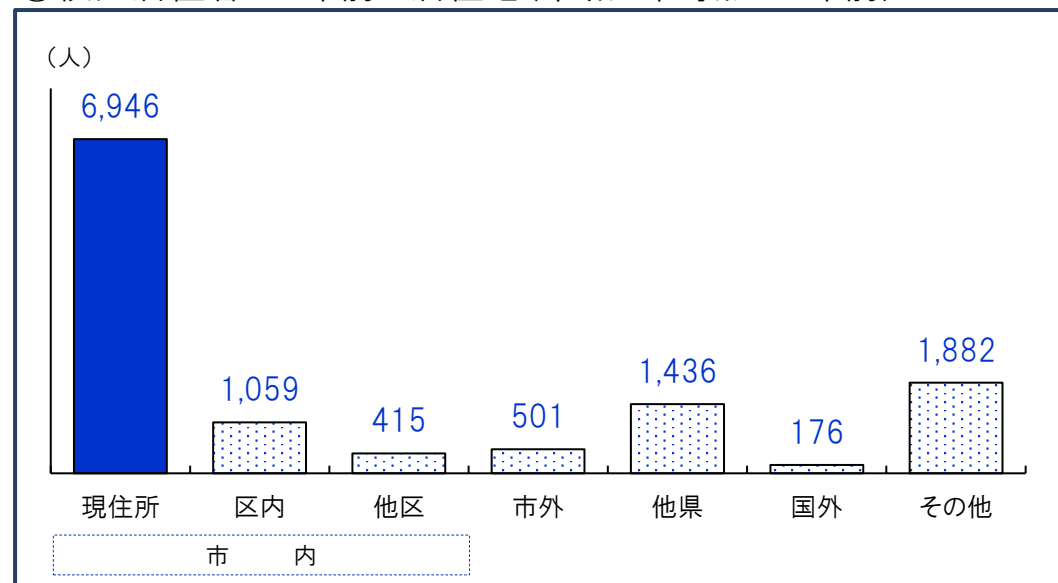
労働力率…15歳以上人口に占める「労働力人口」の割合  
\*労働力状態「不詳」を除いた割合



①校区の地域別転出・転入者数(令和4年度)



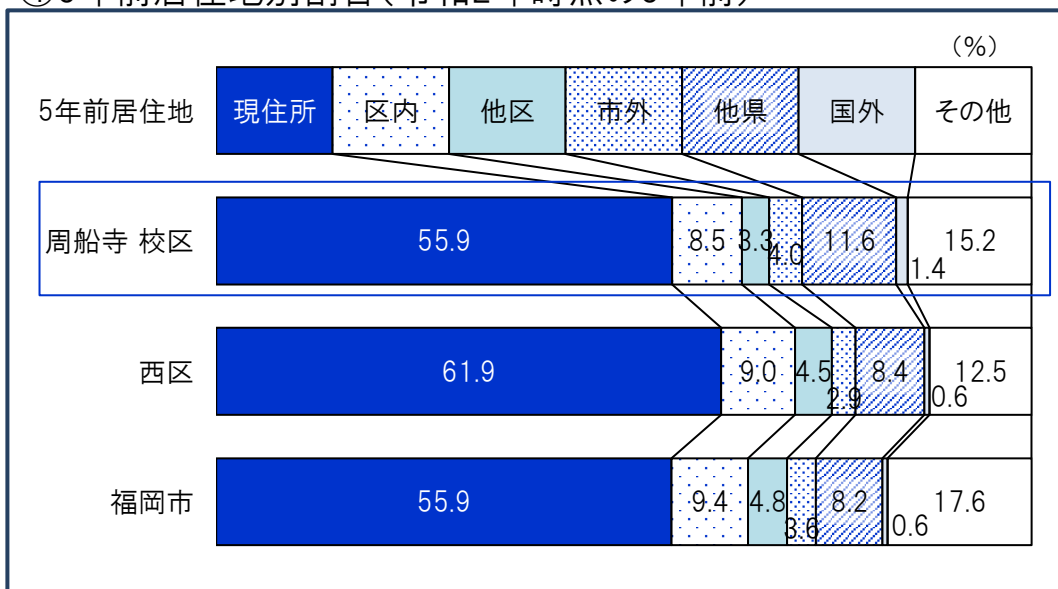
③校区居住者の5年前の居住地(令和2年時点の5年前)



②転入者数合計と割合(令和4年度)

	転入者計		転入者内訳(%)		
	(人)	人口比	区内	他区	市外
<b>周船寺 校区</b>	<b>1,340</b>	<b>11.8%</b>	<b>37.7</b>	<b>13.3</b>	<b>49.0</b>
うち市外	657	5.8%			
西区	20,127	9.7%	33.6	19.0	47.4
うち市外	9,543	4.6%			
福岡市	188,909	12.0%	31.3	20.9	47.8
うち市外	90,283	5.7%			

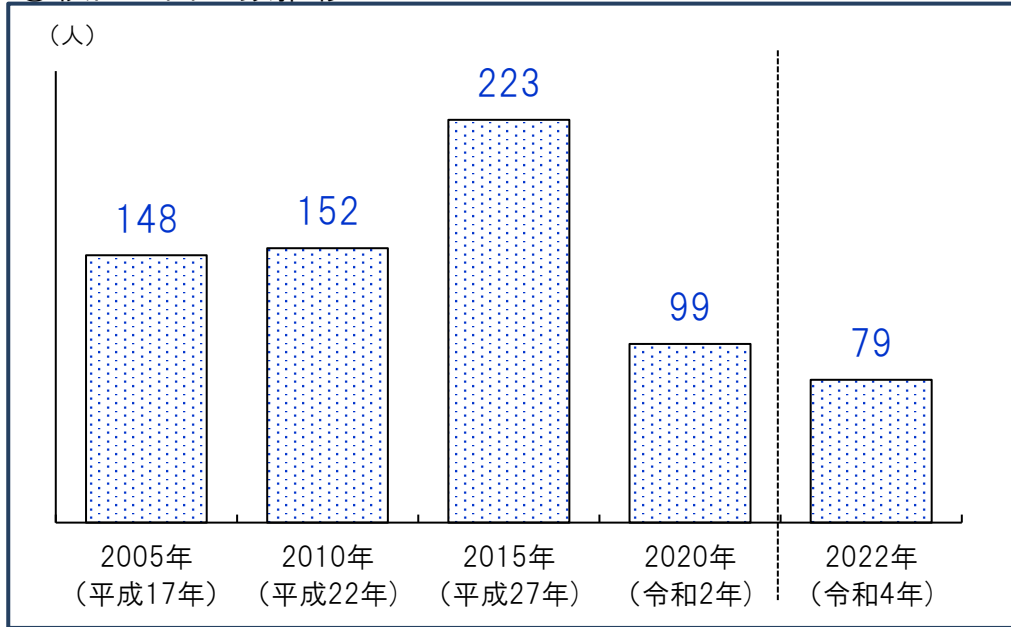
④5年前居住地別割合(令和2年時点の5年前)



\*5年前居住地「その他」は5年内出生者、不詳等

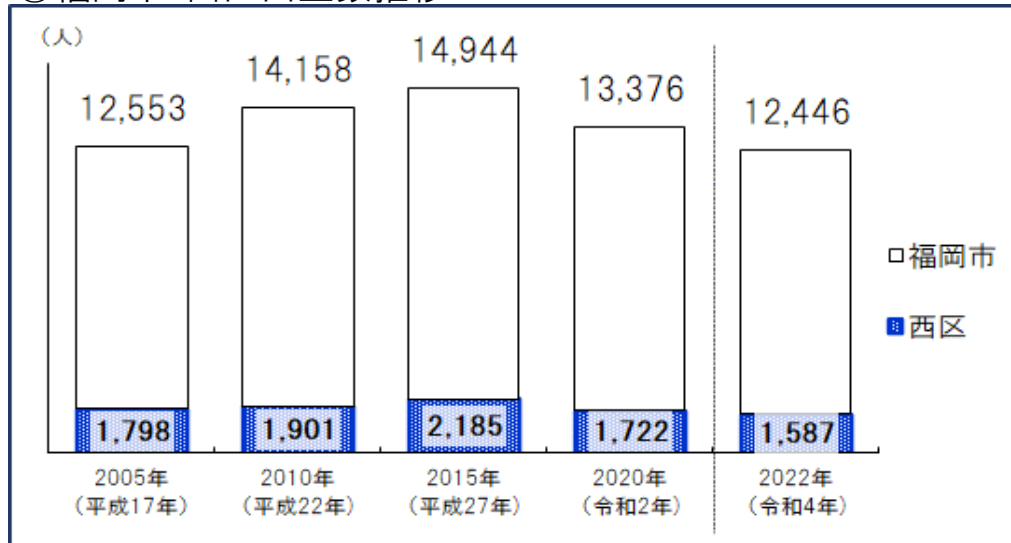
資料:①②福岡市住民基本台帳、③④国勢調査(総務省)

①校区の出生数推移

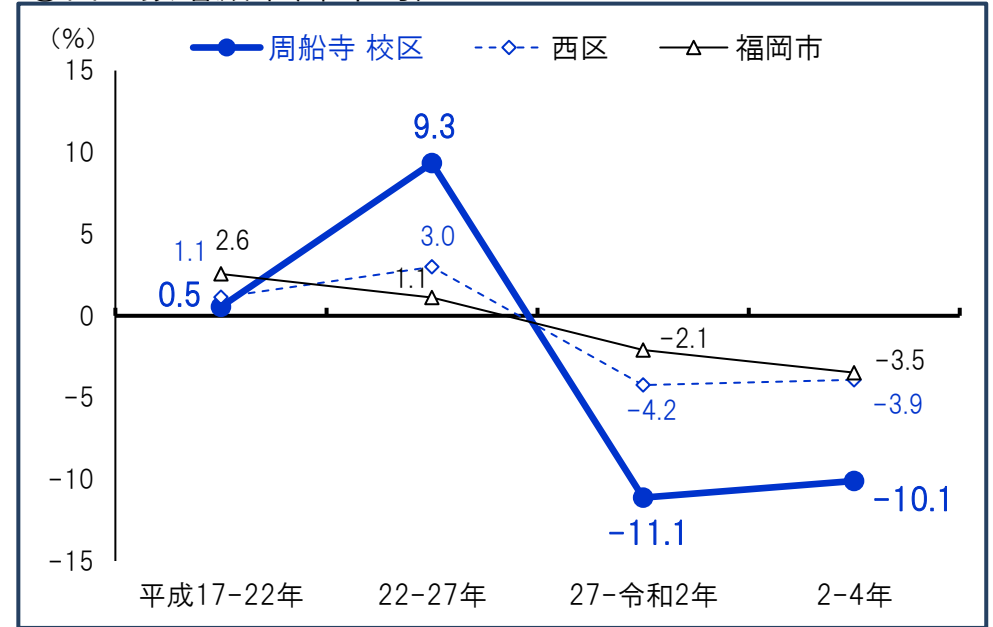


※平成29年4月の西都小学校開校により人口が減少しています

②福岡市・西区出生数推移



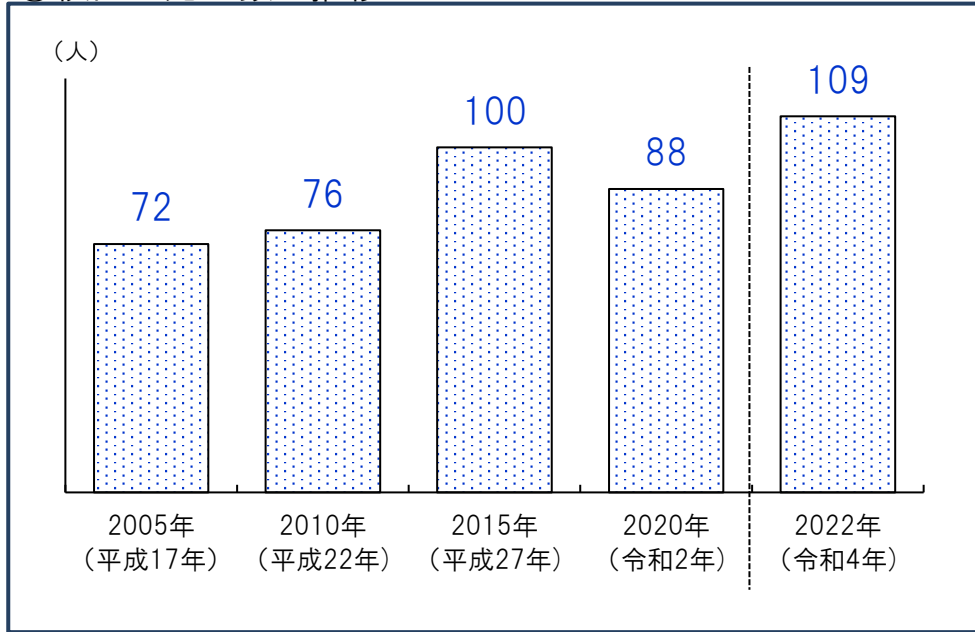
③出生数増減率(年平均)



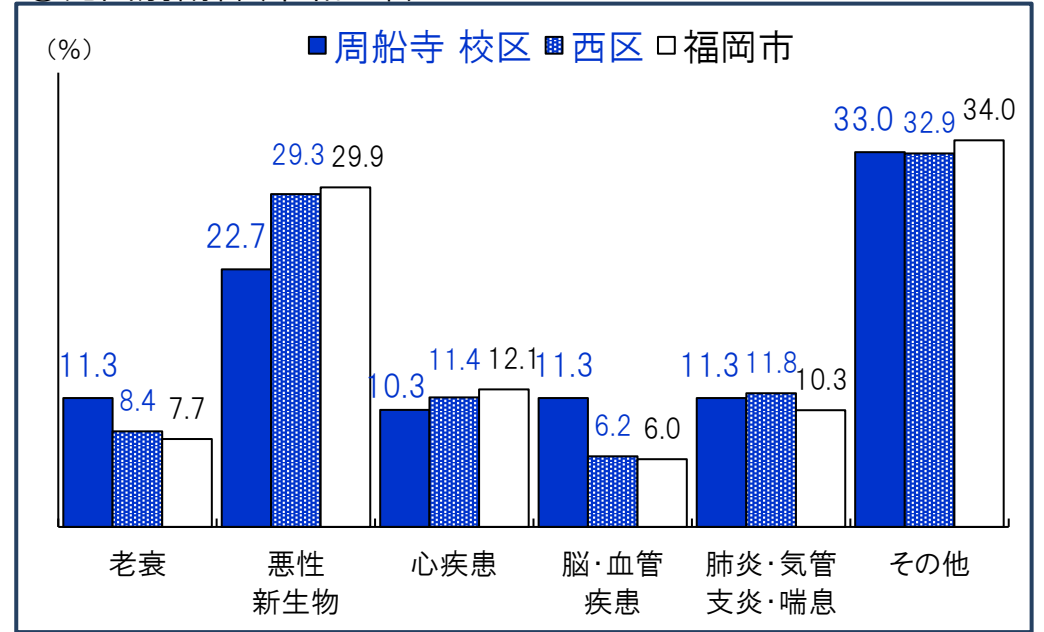
④人口千人あたり出生数の推移

	2005年 (平成17年)	2010年 (平成22年)	2015年 (平成27年)	2020年 (令和2年)	2022年 (令和4年)
周船寺 校区人口千人あたり出生数	11.9	11.0	14.9	8.9	7.0
西区人口千人あたり出生数	10.0	9.9	10.9	8.3	7.6
福岡市人口千人あたり出生数	9.3	9.9	10.1	8.6	7.9

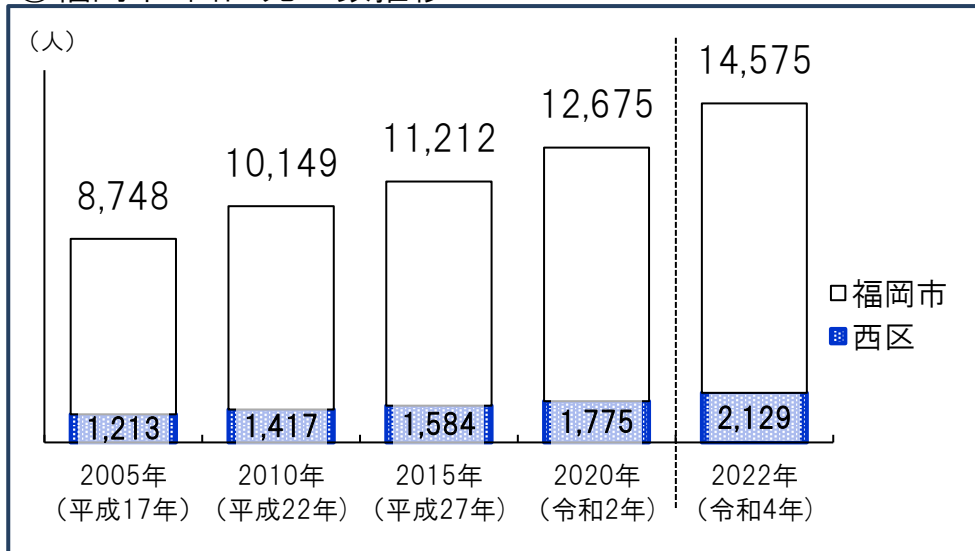
①校区の死亡数の推移



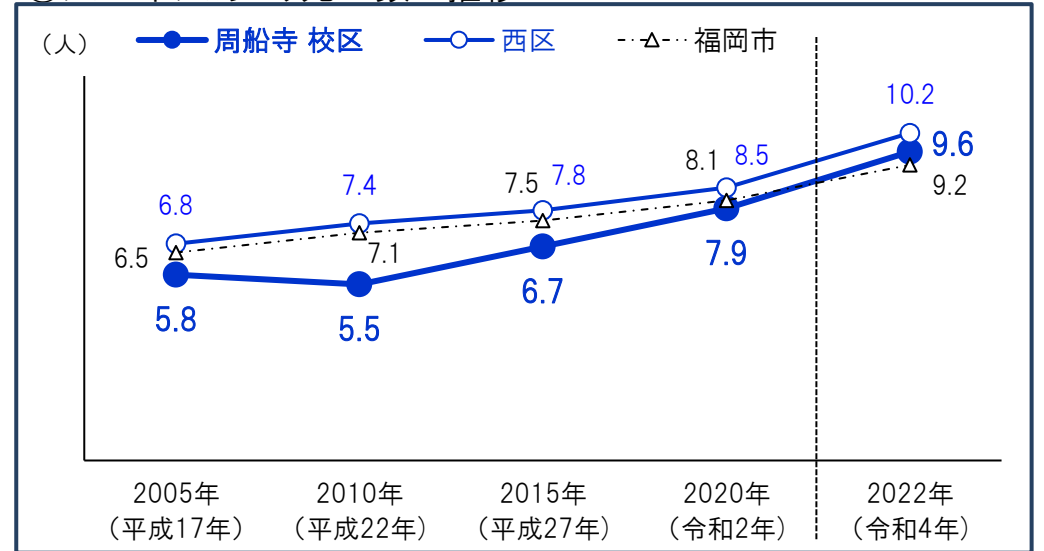
③死因別割合(令和3年)



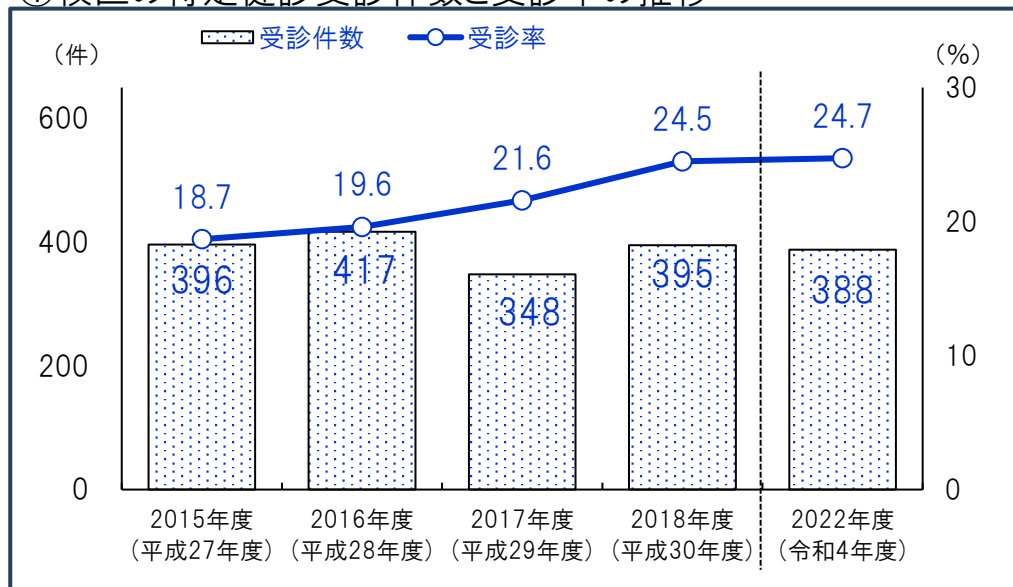
②福岡市・西区死亡数推移



④人口千人あたり死亡数の推移



①校区の特定健診受診件数と受診率の推移



受診件数は実績ベース

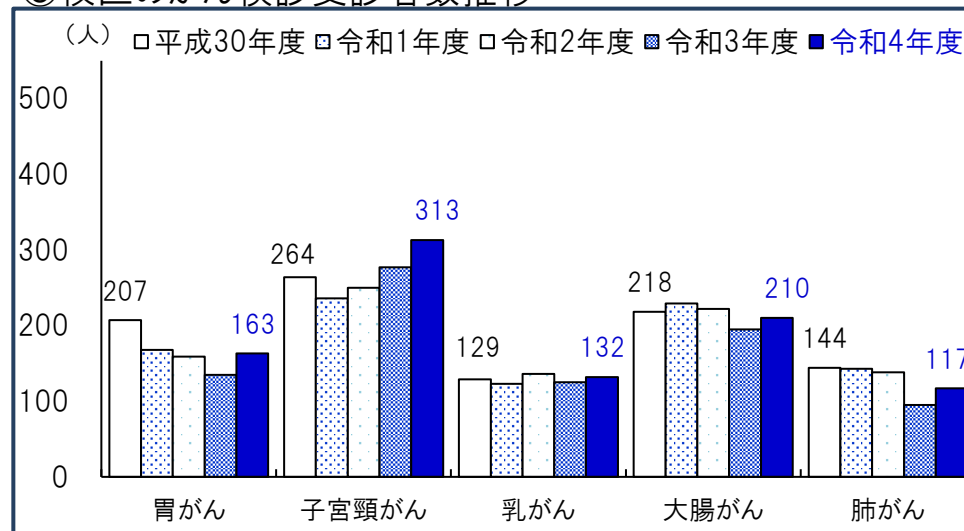
(人・件・%)

②特定健診受診状況

		2015年度 (平成27年度)	2016年度 (平成28年度)	2017年度 (平成29年度)	2018年度 (平成30年度)	2022年度 (令和4年度)
周船寺校区	対象者数	2,120	2,127	1,612	1,612	1,569
	受診件数	396	417	348	395	388
	受診率	18.7	19.6	21.6	24.5	24.7
西区	対象者数	31,374	30,923	30,237	29,202	28,480
	受診件数	6,513	6,597	7,509	7,730	7,511
	受診率	20.8	21.3	24.8	26.5	26.4
福岡市	対象者数	229,392	226,046	220,181	211,508	208,704
	受診件数	47,700	49,830	54,276	56,553	55,804
	受診率	20.8	22.0	24.7	26.7	26.7

\*特定健診…メタボリックシンドロームに着目した生活習慣病予防のための健康診査で、その該当者及び予備群を減少させることを目的としています。対象…福岡市国民健康保険に加入している40歳～74歳の方。

③校区のがん検診受診者数推移



④がん検診受診者数

		2018年度 (平成30年度)	2019年度 (令和1年度)	2020年度 (令和2年度)	2021年度 (令和3年度)	2022年度 (令和4年度)
胃がん	周船寺校区	207	168	159	135	163
	西区	3,907	3,479	3,070	3,188	3,504
	福岡市	28,529	24,713	23,318	25,076	27,254
子宮頸がん	周船寺校区	264	236	250	277	313
	西区	6,064	6,492	6,369	7,058	6,828
	福岡市	48,048	49,504	47,894	55,642	51,752
乳がん	周船寺校区	129	123	136	125	132
	西区	2,324	2,553	2,077	2,582	2,586
	福岡市	18,980	19,396	16,358	21,291	21,219
大腸がん	周船寺校区	218	229	222	195	210
	西区	4,679	4,741	4,006	4,629	5,089
	福岡市	34,094	34,120	30,609	36,379	38,137
肺がん	周船寺校区	144	143	138	95	117
	西区	2,482	2,585	1,855	2,139	2,457
	福岡市	15,057	14,759	10,850	14,322	16,417

資料：福岡市保健福祉局

## ①校区の医療機関

No.	機関名	区分	診療科	所在地
1	医療法人海洋会あおいクリニック	一般診療所	内科 精神科	大字飯氏字都ヶ浦237-3
2	つつみクリニック福岡西	一般診療所	内科 精神科 整形外科 小児外科	大字飯氏940-1
3	医療法人英慶会 三愛クリニック	一般診療所	外科 消化器内科, 人工透析内科	周船寺2-12-39
4	佐野クリニック	一般診療所	内科 リウマチ科 神経内科 胃腸内科	周船寺1-8-39
5	医療法人ふくい小児科医院	一般診療所	小児科	周船寺1-6-14
6	医療法人 たかこ皮膚科クリニック	一般診療所	皮膚科	周船寺1-5-25 サンリット周船寺ビル4階
7	こどもの国心の発達クリニック	一般診療所	心療内科 精神科 児童精神科	周船寺1-5-25 サンリットビル4階
8	まるもと脳神経外科クリニック	一般診療所	脳神経外科リハビリテーション科 老年内科	周船寺1-5-25
9	医療法人 まつおクリニック	一般診療所	内科 形成外科 皮膚科	周船寺1-1-33
10	ふちの眼科	一般診療所	眼科	周船寺1-10-7
11	医療法人 うれしの耳鼻咽喉科クリニック	一般診療所	アレルギー科 耳鼻咽喉科	周船寺1-10-10

## ②校区の福祉施設等

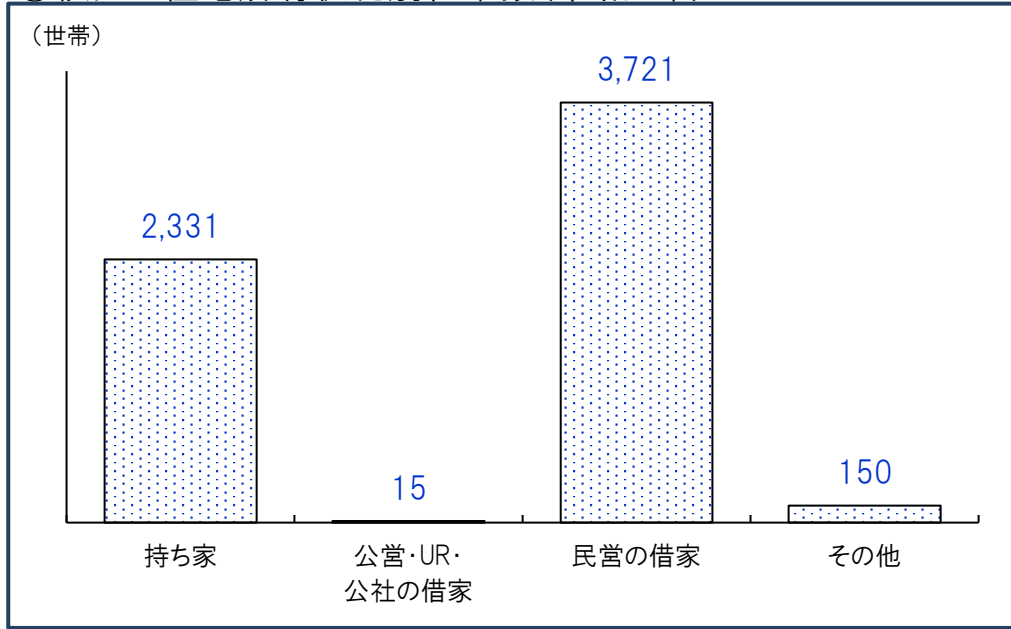
No.	施設名	種別	所在地
1	グループホームほんわかハウス	認知症グループホーム	飯氏242-1
2	介護老人保健施設春風	介護老人保健施設	飯氏字都ヶ浦243-1
3	ナーシングホームすせんじ	住宅型有料老人ホーム	周船寺2-2-48
4	グランヴィル鳳凰館 福岡周船寺	サービス付き高齢者向け住宅	周船寺3-6-35
5	グランメゾン迎賓館 福岡伊都	サービス付き高齢者向け住宅	飯氏940-1
6	椿の笑顔訪問介護	障がい福祉サービス事業所	周船寺2-16-15 ウェストコートピュア I 201
7	訪問介護あさがお	障がい福祉サービス事業所	飯氏988-1-207
8	工房きずな	障がい福祉サービス事業所	大字飯氏253-1
9	障がい福祉サービス事業所わくわくランド	障がい福祉サービス事業所	周船寺3-3-1
10	短期入所あいな	障がい福祉サービス事業所	飯氏924-2
11	さくら	障がい福祉サービス事業所	飯氏262-4
12	すまいるハウス	障がい福祉サービス事業所	周船寺3-15-32
13	グリーンリーフ千里	障がい福祉サービス事業所	千里423-5
14	就労継続支援B型HATARAKU畑楽	障がい福祉サービス事業所	周船寺1-8-41

## ③いきいきセンターふくおか(福岡市地域包括支援センター)

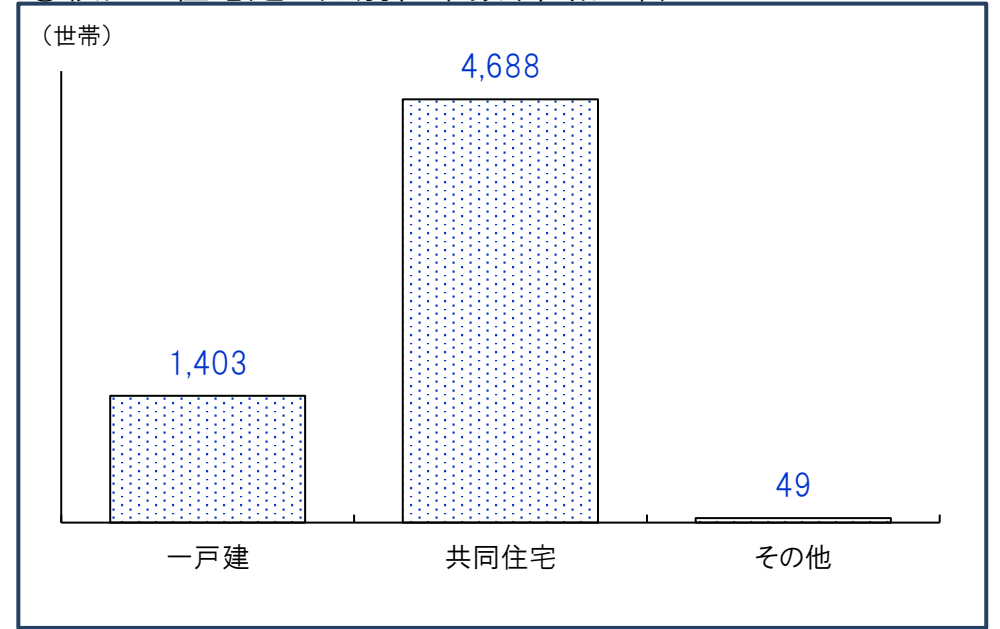
施設名	所在地(右図参照)	電話番号
いきいきセンターふくおか 西第8	周船寺2-1-25 クイーンズヒル周船寺1階	834-8547



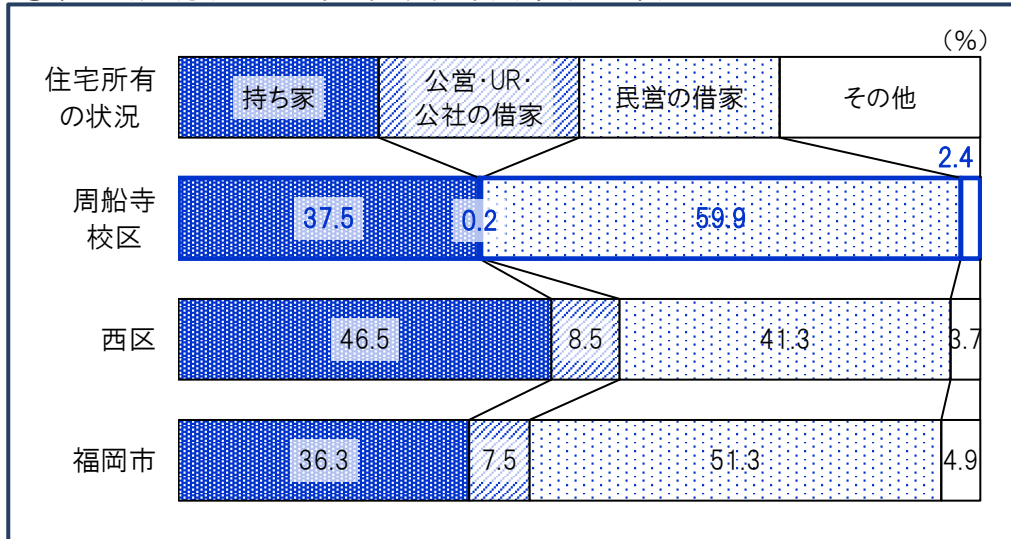
①校区の住宅所有状況別世帯数(令和2年)



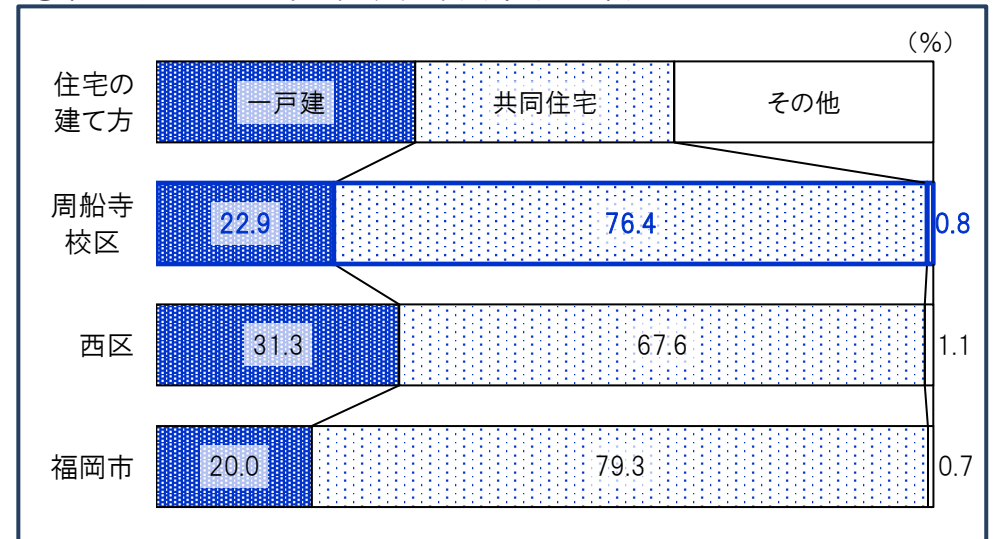
③校区の住宅建て方別世帯数(令和2年)



②住宅所有状況別世帯数割合(令和2年)



④住宅建て方別世帯数割合(令和2年)



①校区の産業大分類別従業者数・事業所数(令和3年)

産業分類	事業所数	従業者数(人)
農 林 漁 業	1	6
鉱業, 採石業砂利採取業	0	0
建 設 業	47	319
製 造 業	18	347
電 気 ・ ガ ス 熱 供 給 ・ 水 道 業	0	0
情 報 通 信 業	2	3
運 輸 便 業 郵 便 業	2	46
卸 売 業 小 金 融 業 保 険 業	105	973
不 動 産 業 物 品 賃 貸 業	45	127
学 術 研 究 , 専 門 技 術 サ ー ビ ス 業	17	100
宿 泊 業 , 飲 食 サ ー ビ ス 業	53	607
生 活 関 連 サ ー ビ ス 業 娛 楽 業	43	198
教 育 , 学 習 支 援 業	23	355
医 療 , 福 祉	54	823
複 合 サ ー ビ ス	2	24
サ ー ビ ス 業 ( 他 )	17	144
公 務	0	0

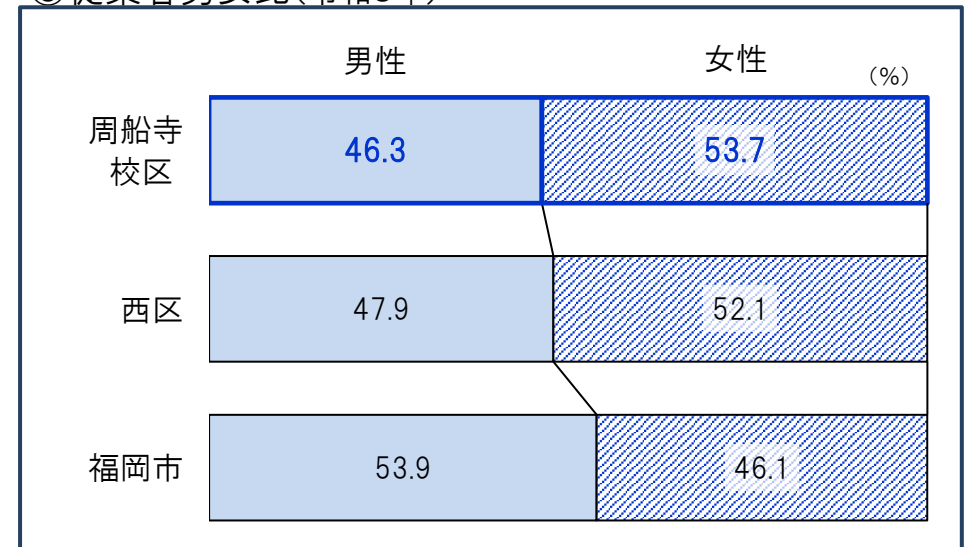
\*「従業者」とは、校区在住・非在住に関わらず校区内の事業所で従業している人です。

②事業所・男女別従業者数(令和3年) (人)

	事業所 総数	従業者 総数	性別	
			男性	女性
周船寺 校区	434	4,138	1,895	2,195
西区	5,826	66,561	31,712	34,439
福岡市	75,779	967,803	518,394	442,569

\*従業者総数は性別不詳含む

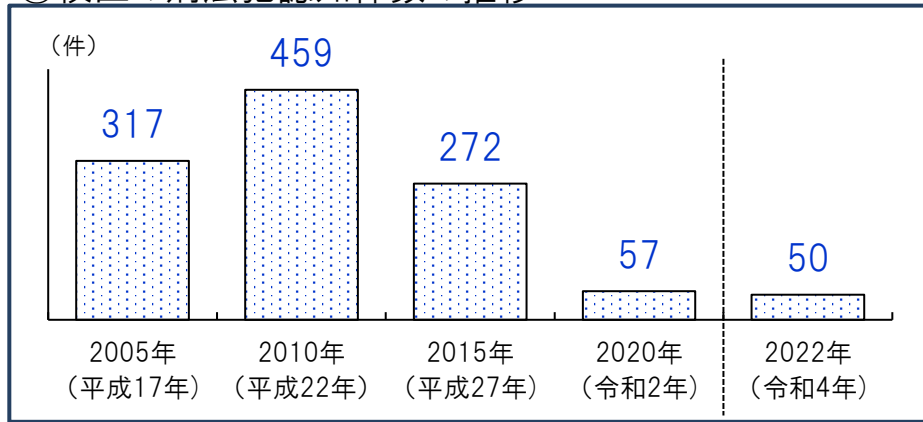
③従業者男女比(令和3年)



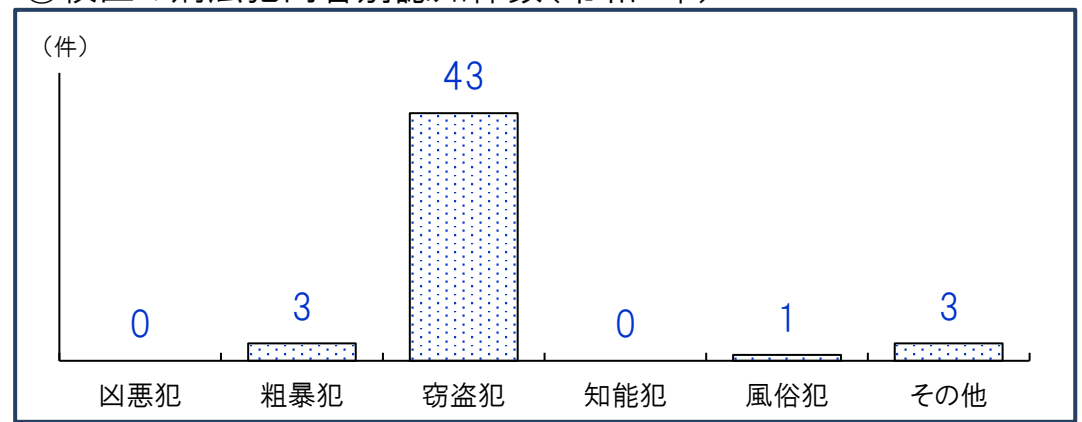
\*不詳除く割合



①校区の刑法犯認知件数の推移



③校区の刑法犯内容別認知件数(令和4年)



②人口千人あたり刑法犯認知件数(計・推移) (件)

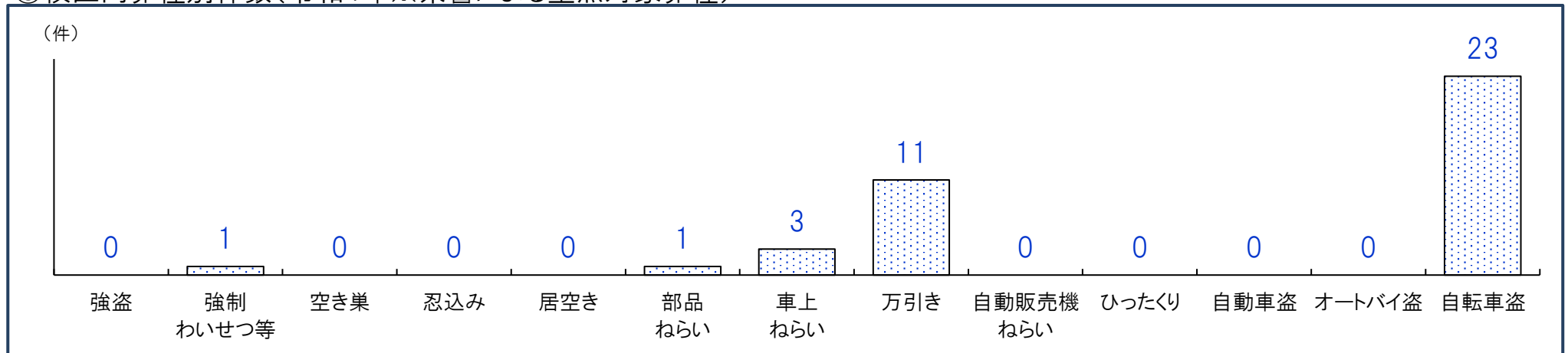
	2005年 (平成17年)	2010年 (平成22年)	2015年 (平成27年)	2020年 (令和2年)	2022年 (令和4年)
周船寺 校区	25.5	33.2	18.2	5.1	4.4
西区	19.2	16.3	8.4	5.5	5.0
福岡市	27.6	19.6	13.4	6.9	7.3

④人口千人あたり刑法犯認知件数(内容別・令和4年) (件)

	凶悪犯	粗暴犯	窃盗犯	知能犯	風俗犯	その他
周船寺 校区	0.00	0.27	3.80	0.00	0.09	0.27
西区	0.01	0.37	3.73	0.23	0.03	0.58
福岡市	0.04	0.68	5.25	0.27	0.09	0.93

\*凶悪犯…殺人・強盗・放火・強姦、粗暴犯…暴行・脅迫・恐喝等、窃盗犯…空き巣・自転車盗・車上ねらい等、知能犯…詐欺・横領・通貨偽造等、風俗犯…賭博・強制わいせつ・公然わいせつ等、その他…占有離脱物横領・器物損壊等

⑤校区内罪種別件数(令和4年※県警による重点対象罪種)



重点対象罪種…県下で特に発生件数が多く、市民の体感治安に大きく影響する街頭犯罪を中心とした罪種

## 周船寺 校区 自治協議会

事務局・周船寺公民館内

大字飯氏876-1

電話:092-806-1371

ホームページ(西部8校区):<https://seibu7top.blogspot.com/04周船寺>

自治協議会情報



### 構成団体

1	宇田川原町内会
2	千里町内会
3	飯氏自治会
4	周船寺1丁目町内会
5	周船寺中町内会
6	周船寺東自治会
7	交通安全推進委員会
8	防犯推進委員会
9	防災推進委員会
10	青少年育成連合会
11	子ども育成連合会
12	健康づくり推進委員会
13	スポーツ振興会
14	老人クラブ連合会
15	男女共同参画をすすめる会
16	社会福祉協議会
17	環境活動推進委員会
18	人権尊重推進協議会
19	消防後援会



①自治協議会の主要行事

時期	行事
10月	校区スポーツフェスタ 認知症行方不明者捜索声かけ訓練(10月～11月)
11月	ひまわりコンサート 要支援者避難訓練(町別:10月～11月)
12月	校区人権を考えるつどい

②自治協議会の事業内容

事業項目	事業内容
安全・安心	交通安全出前講座、高齢者交通安全教室、 青パトでの小学校登下校時パトロール、緊急時の絶叫大会、 ため池危険箇所巡回点検、校区内危険箇所パトロール 防災訓練、防災備品整備、校区パトロール
子ども	スポーツ・レクリエーション、子ども広場、リーダーキャンプ参加
環境	不法投棄パトロール、緑のカーテン、校区一斉清掃 環境出前講座、環境施設見学
健康	健康フェア、ガン検診、健康みそ作り、母子巡回健康相談 ステップ運動、健康教室 集団献血
スポーツ	校区スポーツフェスタ、校区インディアカ大会 校区壮年ソフトボール大会、ニュースポーツ研修
男女共同参画	出前講座、ひまわりコンサート、講演会・学習会、女性代表者交流会 委員研修
その他の 公益的事業	校区夏祭り、各町内夏まつり 校区敬老会、グランドゴルフ大会、校区人権を考えるつどい モルック大会、お汐井とり、丸隈山観世音慰霊祭

③校区の交流サロン

名称	活動日時・場所	活動内容・特色等
千里ふれ愛サロン ゆつくり	第1木曜 13:30～15:30 千里公民館千里集会所	健康体操、講話、世代間交流、、歌唱、茶話会
おしゃべり	第4木曜 13:30～15:30 平田公民館	健康体操、レクリエーション、スポーツ、茶話会
花あかり	第3火曜 10:00～12:00 伊都神社交流会館	健康体操、歌唱、茶話会
にこにこ	第2土曜 13:30～15:30 周船寺公民館	健康体操、脳トレ、歌唱、レクリエーション、茶話会
マーガレット東	第3金曜 10:00～12:00 伊都神社交流会館	健康体操、脳トレ、講話、歌唱、レクリエーション、茶話会

④校区の子育て交流サロン・育児サークル等

名称	活動日時	場所
子育て交流サロン(西区全体) マミィの会	第3水曜 10:30～12:00	西市民センター和室
子育て交流サロンのびっこ	第1・3金曜 10:00～12:00	周船寺公民館
育児サークル(西区全体) きらきら(アラフォーママ限定)	月1回 10:00～12:00	西市民センター
育児サークル(西区全体) にこにこ(アラフォーママ限定)	第2金曜 10:00～12:00	姪浜駅南集会所

## 公民館

周船寺 公民館	所在地：大字飯氏876-1	電話：092-806-1371	FAX:092-806-1395
	公民館情報： <a href="https://gakushu.city.fukuoka.lg.jp/center/detail/193b10b4-ed47-47df-995c-8085bfc0a2d4">https://gakushu.city.fukuoka.lg.jp/center/detail/193b10b4-ed47-47df-995c-8085bfc0a2d4</a>		

## ①校区の公共施設・学校等

No.	名称	所在地
1	周船寺小学校	周船寺1-22-39
2	元岡中学校	田尻東1-17-1
3	周船寺幼稚園	周船寺1-8-6
4	アソカの森幼稚園	飯氏695
5	ひなたぼっこ保育園(保育所)	周船寺1-18-42
6	千里保育園(保育所)	大字千里345-1
7	もみじの森保育園(認定こども園)	大字飯氏868-1
8	筑前高等学校	大字千里111-1
9	周船寺郵便局	周船寺2-10-17
10	いきいきセンター-ふくおか西第8(地域包括支援センター)	周船寺2-1-25

## ②校区の商店街組合

No.	名称	所在地・電話番号等
1	周船寺商工連合会	周船寺1-11-29 806-6031

※所在地・電話番号は不動産情報サイト「ふれんず」内の「あ・きてん福岡」掲載情報です。

## ③校区の公園

No.	名称	種別・面積	所在地
1	平田公園	街区・1,360㎡	大字飯氏921-4
2	千里公園	街区・1,359㎡	大字千里448-11
3	周船寺中公園	街区・1,150㎡	周船寺1-592-1 外
4	千里中公園	街区・2,260㎡	大字千里341-1
5	周船寺北公園	街区・1,091㎡	周船寺3-47-9 外
6	宇田川原公園	街区・1,498㎡	大字宇田川原260-5 外
7	千里西公園	街区・1,989㎡	千里800
8	カハクボ公園	幼児・316㎡	周船寺2-605-15
9	周船寺東公園	幼児・277㎡	周船寺3-381-19
10	飯氏西公園	幼児・152㎡	大字飯氏912-12
11	飯氏公園	幼児・561㎡	大字飯氏146-2
12	千里台公園	幼児・699㎡	大字千里470-8 外
13	周船寺1号公園	幼児・941㎡	大字周船寺133-5
14	周船寺2号公園	幼児・121㎡	周船寺3-90-2
15	周船寺3号公園	幼児・109㎡	周船寺3-1-12
16	飯氏1号公園	幼児・156㎡	大字飯氏988-6
17	周船寺4号公園	幼児・415㎡	周船寺3
18	江ノ口川緑地公園	都市緑地・757㎡	今宿3-5117
19	大塚公園	緑道・4,145㎡	今宿西1-5025 外

## ④校区の史跡・文化財

No.	名称	区分	所在地	概要
1	鴻臚館跡 附女原瓦窯跡	国指定史跡	女原	瓦を焼くための窯で、平安時代の窯が5基見つかりました。出土した多くの瓦は鴻臚館跡出土の瓦と同じ型であることから、鴻臚館に使用する瓦を生産した瓦窯であることが分かりました。そのため、国史跡鴻臚館跡に付け足して、国史跡に指定されました。
2	宮崎安貞墓 附宮崎安貞書斎	県指定史跡	大字女原字小松原215	宮崎安貞は、二代藩主黒田忠之に仕えましたが、25歳で隠居し、九州・山陽・近畿を巡りながら、農業を学びました。その後、女原村に戻り、農業改善、民生生活の向上、新田開発に尽力しました。元禄9年(1696)には我が国最初の農書として名高い「農業全書」(10巻)を著わしました。新田開発を指導した女原には、現在も「宮崎開き」という地名が残っています。
3	山ノ鼻一号古墳	国指定史跡	大字徳永山ノハナ	4世紀前半に築造された前方後円墳で、規模は全長長44m、前方部の幅25mと推定されます。後円部は三段、前方部は二段からなり、墳丘の斜面には石が敷かれていました。埋葬主体部は残っていませんでしたが、獣帯鏡片や土師器が出土しました。今宿平野の首長墓の系譜のなかでも古い段階に位置づけられます。
4	若八幡宮古墳	国指定史跡	大字徳永字下引地280-2	4世紀後半に築造された前方後円墳で、現在は若八幡宮神社の中にあります。墳丘の全長は47mで、後円部は三段、前方部は二段からなり、墳丘斜面には石を敷き並べています。埋葬主体部は、舟形木棺(材質はスギ)で、三角縁二神二獣鏡のほか、武器(鉄製大刀・剣・鏃)や銅製有孔円盤・玉類など多くの副葬品がありました。古墳からは、今宿平野を一望することができます。
5	丸隈山古墳	国指定史跡	周船寺	5世紀前半に築造された前方後円墳で、墳丘は全長85m、高さ約8mで、市内でも最大規模です。墳丘は三段からなり、斜面には石が敷き並べられ、段平坦部に円筒埴輪列がめぐらせられ、横穴式石室は扁平に打ち割った玄武岩を小口積みにし、内面には赤色顔料が塗られています。玄室内の二基の組合せ式箱形石棺は、中央壁を共有する珍しい例で、石材は唐津産の砂岩と推定されます。
6	飯氏二塚古墳	国指定史跡	飯氏鑑原	6世紀初めに築造された前方後円墳で、墳丘の長さは49.6m、高さは5mで、二段からなります。埋葬主体部は横穴式石室ですが、後世に著しく破壊され、石材はほとんど残っていません。石室内から玉と馬具が、また墳丘くびれ部から須恵器が出土しました。
7	兜塚古墳	国指定史跡	飯氏マツヲ	5世紀後半に築造された推定全長53m以上の前方後円墳で、後円部は二段からなります。墳丘の斜面には石が敷き並べられ、周囲には埴輪がめぐっていました。埋葬主体部は横穴式石室で、武器・武具(鎧、鉄鏃・鉄刀)、馬具、玉類が出土した。また、約900年前の平安時代の経筒が発見され、経典を写経し埋納した経塚として使われたこともわかりました。
8	宇田川原豊年獅子舞	市指定無形民俗文化財	大字宇田川原199	演劇的要素を持つ獅子舞です。享保年間(1716~1736)、一帯に大飢饉が続き、時の庄屋中村伊右衛門が彦山権現に37日(21日間)の願を掛け、獅子頭を拝領して帰り、宇多神社に奉納したところ、翌年は豊作に恵まれたため、以降春に舞い続けてきたといわれます。正月1日に宇多神社に奉納、全戸を回って「門付」を舞い、盆の8月17日には丸隈山古墳(観音様を祀る)の慰霊祭に奉納するほか、依頼で各地の行事でも上演しています。

校区内避難所等

校区内避難所等			浸水	土砂	高潮	地震	津波
30	周船寺小学校 周船寺1丁目22-39 806-1038	収容地区	○	○	○	○	○
36	筑前高等学校 大字千里111-1 807-0611	収容地区	○	○	○	○	○
23	周船寺公民館 大字飯氏876-1 806-1371	一時	○	○	○	○	○
8	周船寺交番 周船寺2丁目8-13 805-6110	交番					

凡例(災害種別毎の指定緊急避難場所・指定避難所の指定)

- :使用可
- ②:2階以上使用可(学校は、校舎2階以上)
- ③:3階以上使用可(学校は、校舎3階以上)
- ×:使用不可

**凡例**

- 区境
- 校区境
- 公園
- 広域避難場所
- アンダーパス
- 区役所
- 消防署(出張所)
- 警察署・交番
- 学校
- 病院
- サイレン
- 避難場所
- 一時避難所
- 収容避難所

