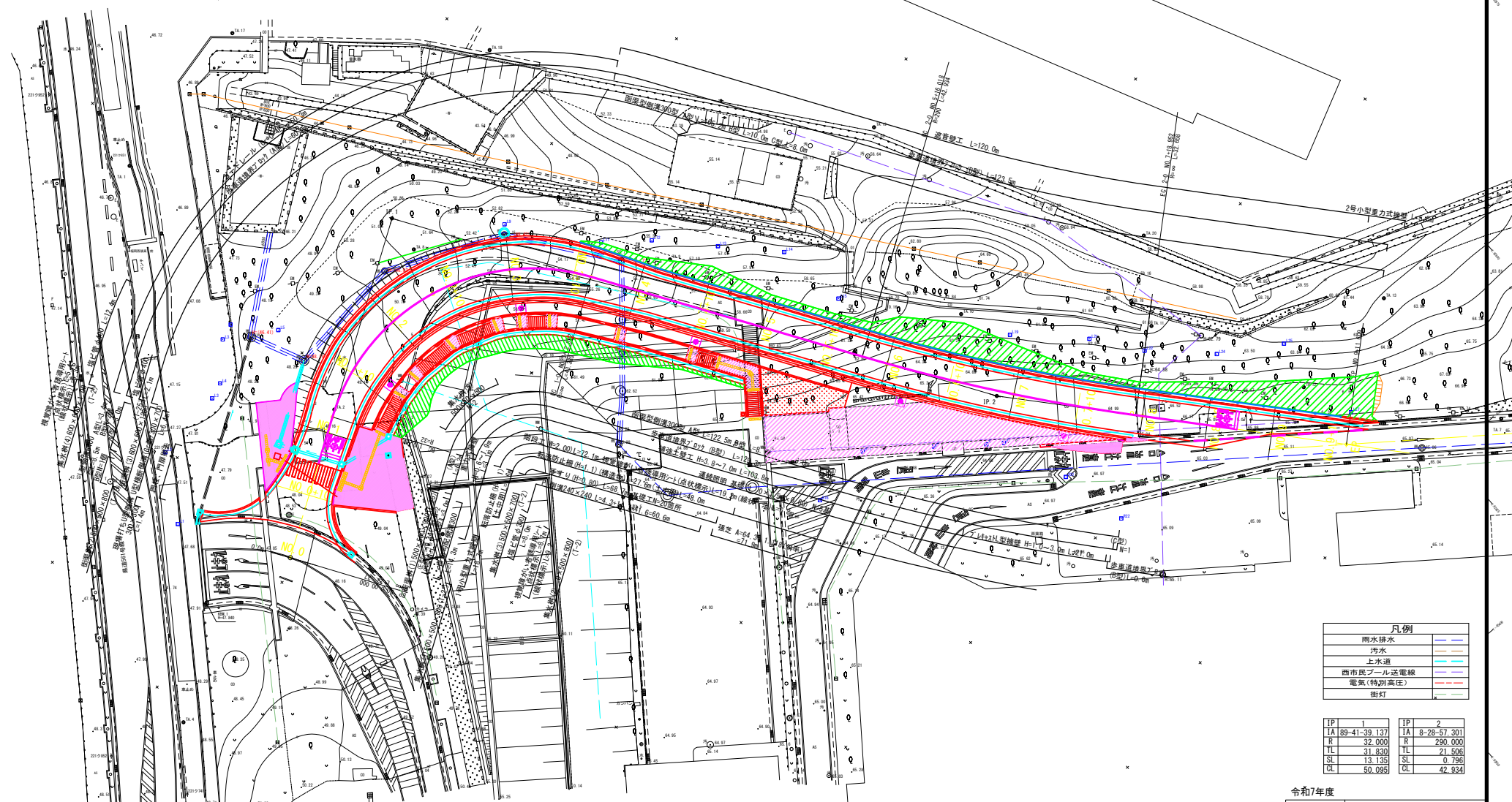


計画平面図 S=1:300

福岡市立福岡西高等学校



凡例	
雨水排水	—
汚水	—
上水道	—
西市民プール送電線	—
電気(特別高圧)	—
街灯	—

IP	1	IP	2
IA	89-41-39 137	IA	8-28-57 301
R	32,000	R	290,000
TL	31,830	TL	21,506
SL	13,135	SL	0,796
CL	50,095	CL	42,934

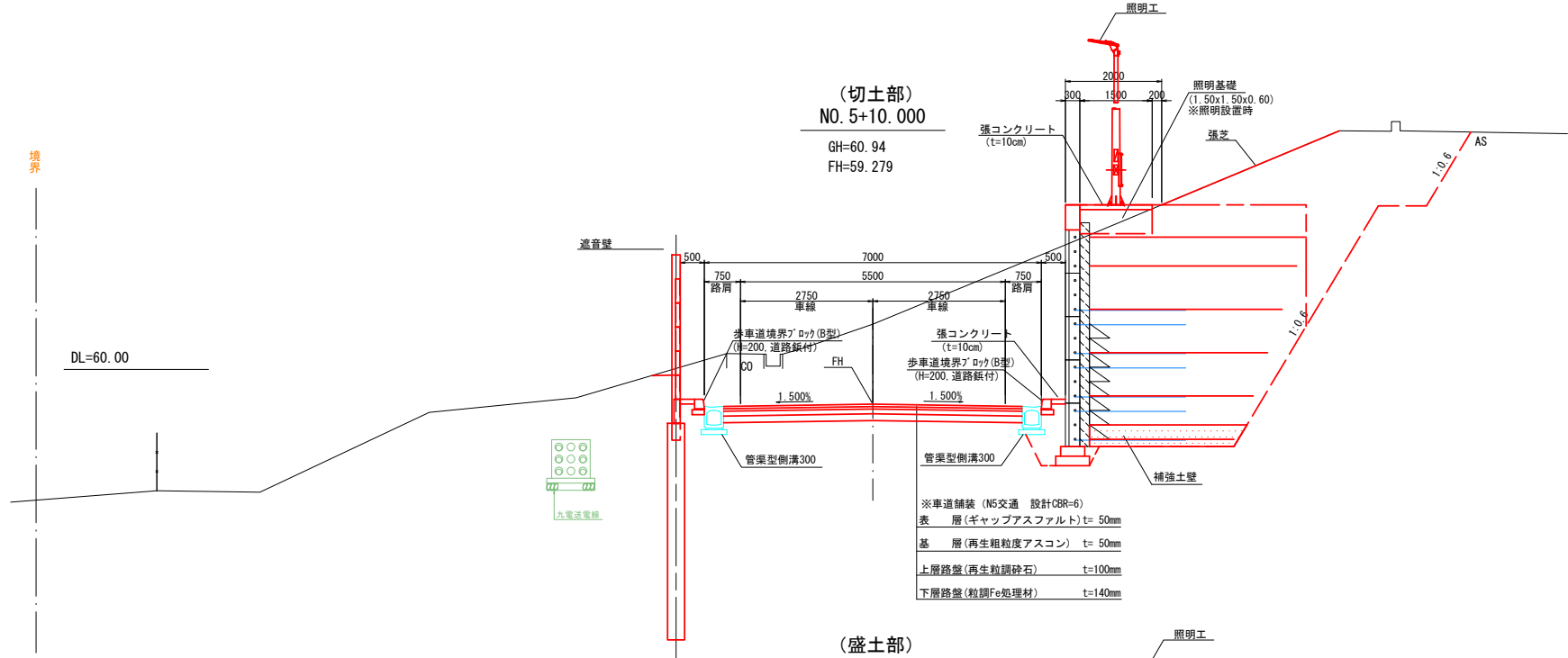
令和7年度

名称	西部工場場内道路建設(第2期)工事		
計画平面図	図面	1	
S=1:300	番号	59	
路線名	—		
位置	福岡市西区太字拾六町地内		

標準横断図 S=1:50

(切土部)
NO. 5+10.000

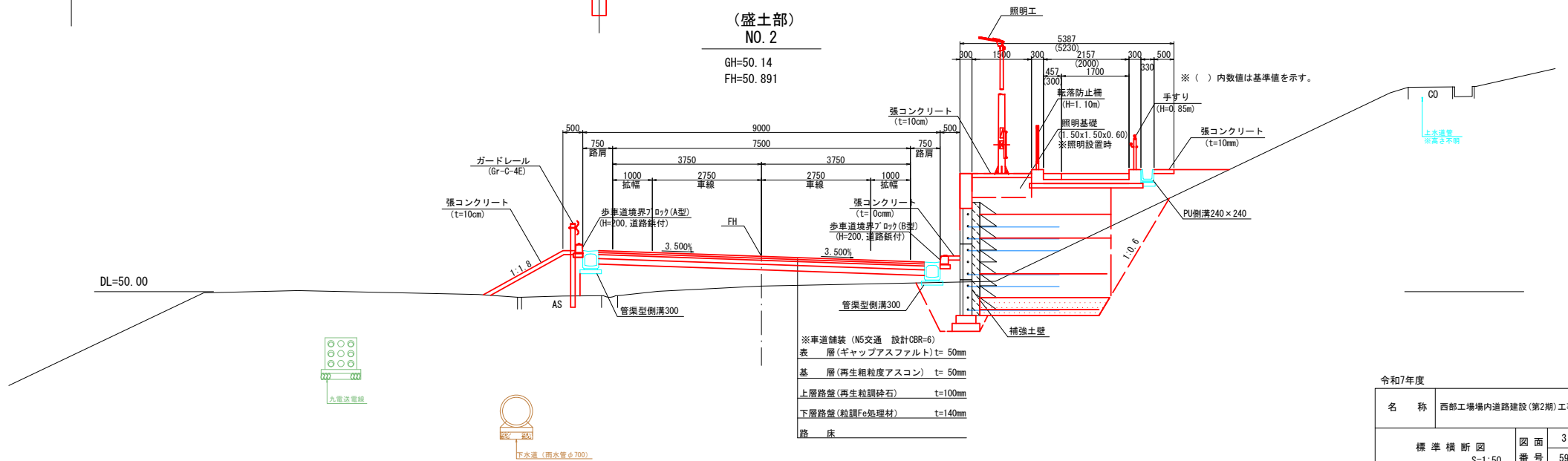
GH=60.94
FH=59.279



- ※車道舗装 (N5交通 設計CBR=6)
- 表層 (ギャップアスファルト) t=50mm
 - 基層 (再生粗粒度アスコン) t=50mm
 - 上層路盤 (再生軟調砕石) t=100mm
 - 下層路盤 (粒調Fe処理材) t=140mm

(盛土部)
NO. 2

GH=50.14
FH=50.891



- ※車道舗装 (N5交通 設計CBR=6)
- 表層 (ギャップアスファルト) t=50mm
 - 基層 (再生粗粒度アスコン) t=50mm
 - 上層路盤 (再生軟調砕石) t=100mm
 - 下層路盤 (粒調Fe処理材) t=140mm
 - 路床

令和7年度

名称	西部工場境内道路建設(第2期)工事		
標準横断図	図面番号	3 59	
路線名	—		
位置	福岡市西区大字拾六町地内		
福岡市 環境局 施設部	西部工場再整備課		

縮小版は、設計図面を50% (1/2) 縮小する。