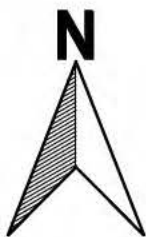


自然環境情報地図【博多区①】
 貴重・希少生物等確認地図
 哺乳類・爬虫類・両生類



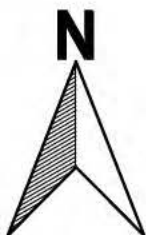
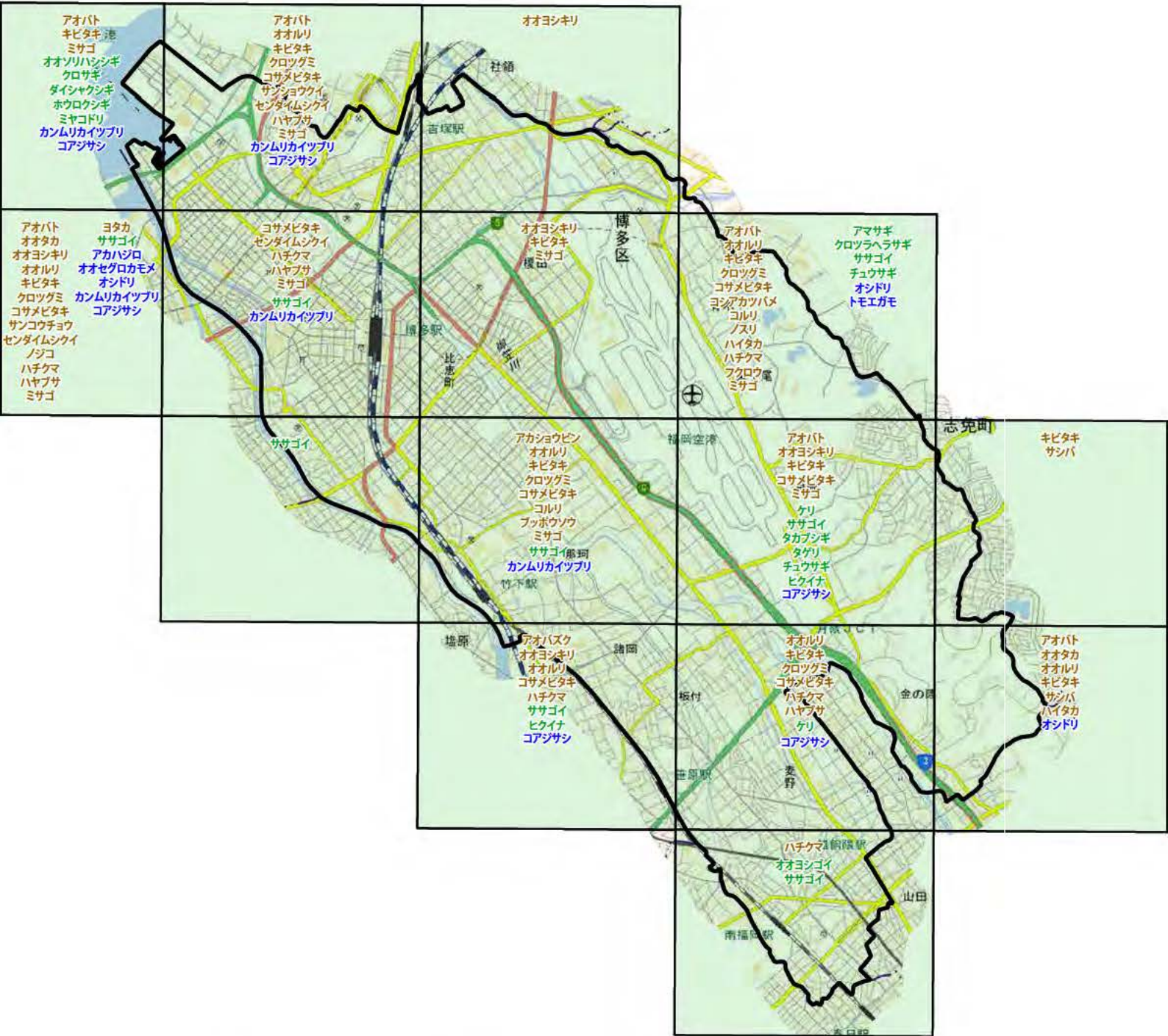
哺乳類
 爬虫類
 両生類



自然環境情報地図【博多区②】

貴重・希少生物等確認地図

鳥類



陸鳥

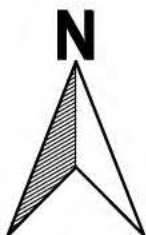
水辺鳥

水鳥

自然環境情報地図【博多区③】
貴重・希少生物等確認地図
昆虫類



このほかの博多区内で確認されている貴重・希少生物(昆虫類)
オオイトトンボ



昆虫類



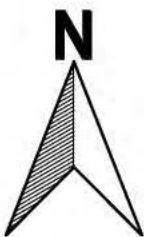
自然環境情報地図【博多区④】

貴重・希少生物等確認地図

魚類・貝類・甲殻類その他



このほかの博多区内で確認されている貴重・希少生物(魚類)
ニッポンバラタナゴ, ニホンウナギ



魚類

貝類

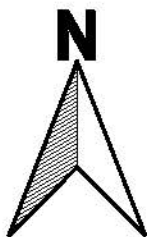
甲殻類その他



自然環境情報地図【博多区⑤】

貴重・希少生物等確認地図

植物・植物群落



植物



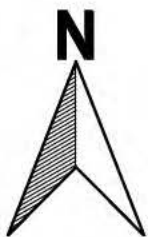
凡例

貴重・希少植物群落

- | | |
|--|---|
| 8 ムサシアブミ・タブノキ群集 | 18 アカマツ群落(VII) |
| 12 ハンノキ群落 | 21 ヨシクラス |
| 13 ヤナギ高木群落(VI) | 27 クスノキ巨木林 |

自然環境情報地図【博多区⑥】

快適環境資源地図



0 0.5 1 1.5 2 km

土地利用状況	
	自然的樹林地
	植林地・竹林
	草地・畑地・果樹園
	水田
	河川・溜池・ダム
	公園・緑地

凡例	
	文化レクリエーション施設
	指定文化財