

福岡都市計画事業伊都土地区画整理事業 出来形確認測量図

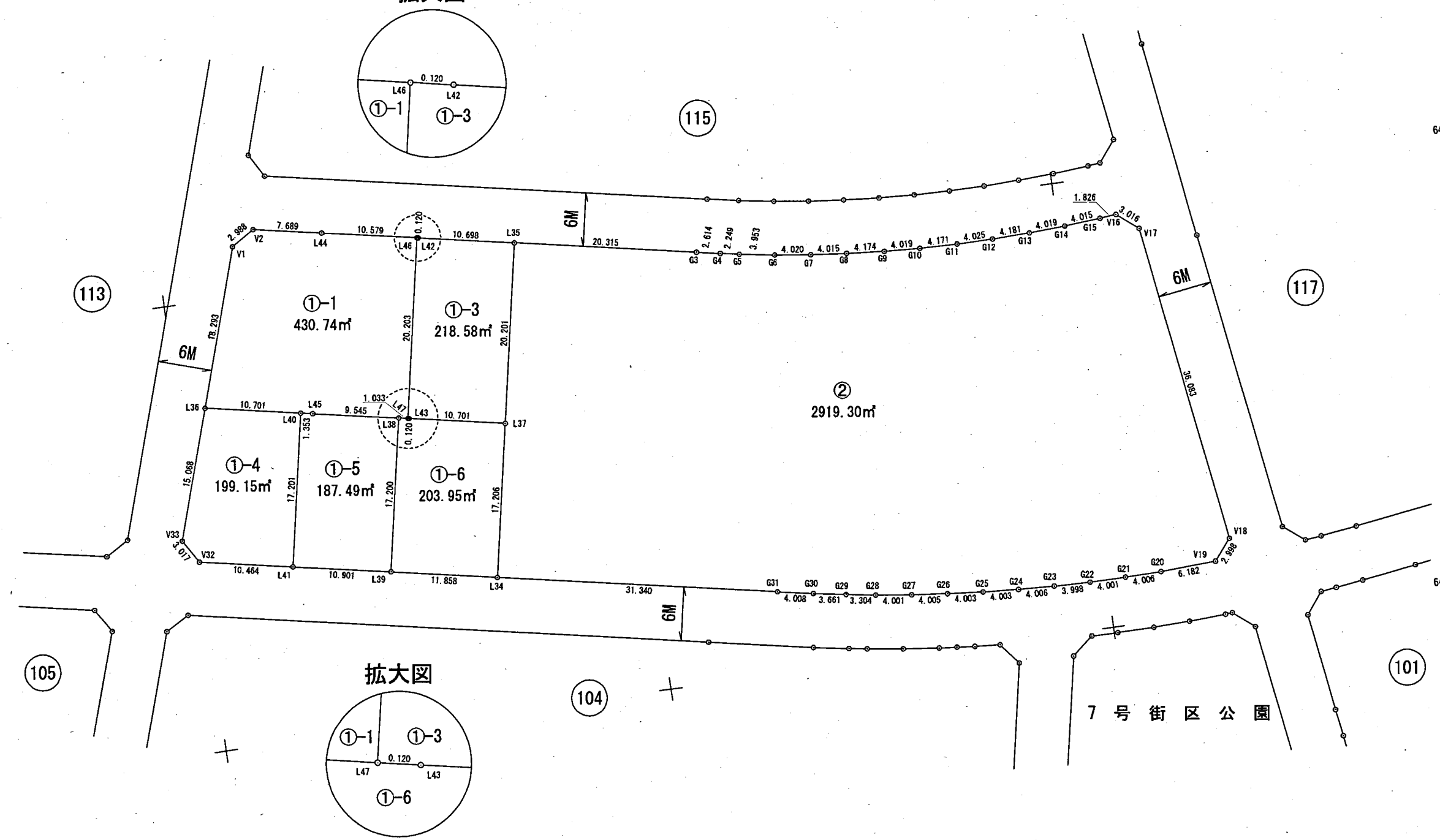
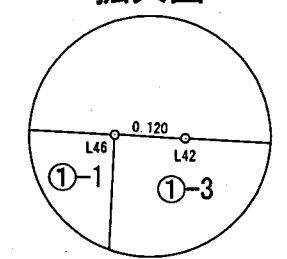
S=1:500
単位 m

116街区

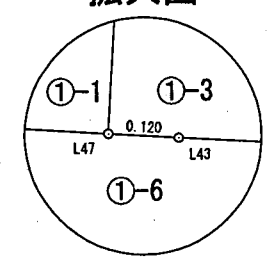
街区面積 4,159.24m²
画地面積 4,159.21m²



拡大図



拡大図



7号街区公園

この図面は、換地処分時の画地を示すものに過ぎず、
現地の境界を証明するものではありません。
福岡市住宅都市局都市づくり推進部伊都区画整理事務所

世界測地系

平成26年6月