# 福岡市北原・田尻土地区画整理事業
## 換地図その２（換地処分後の土地図）

S＝1：2000

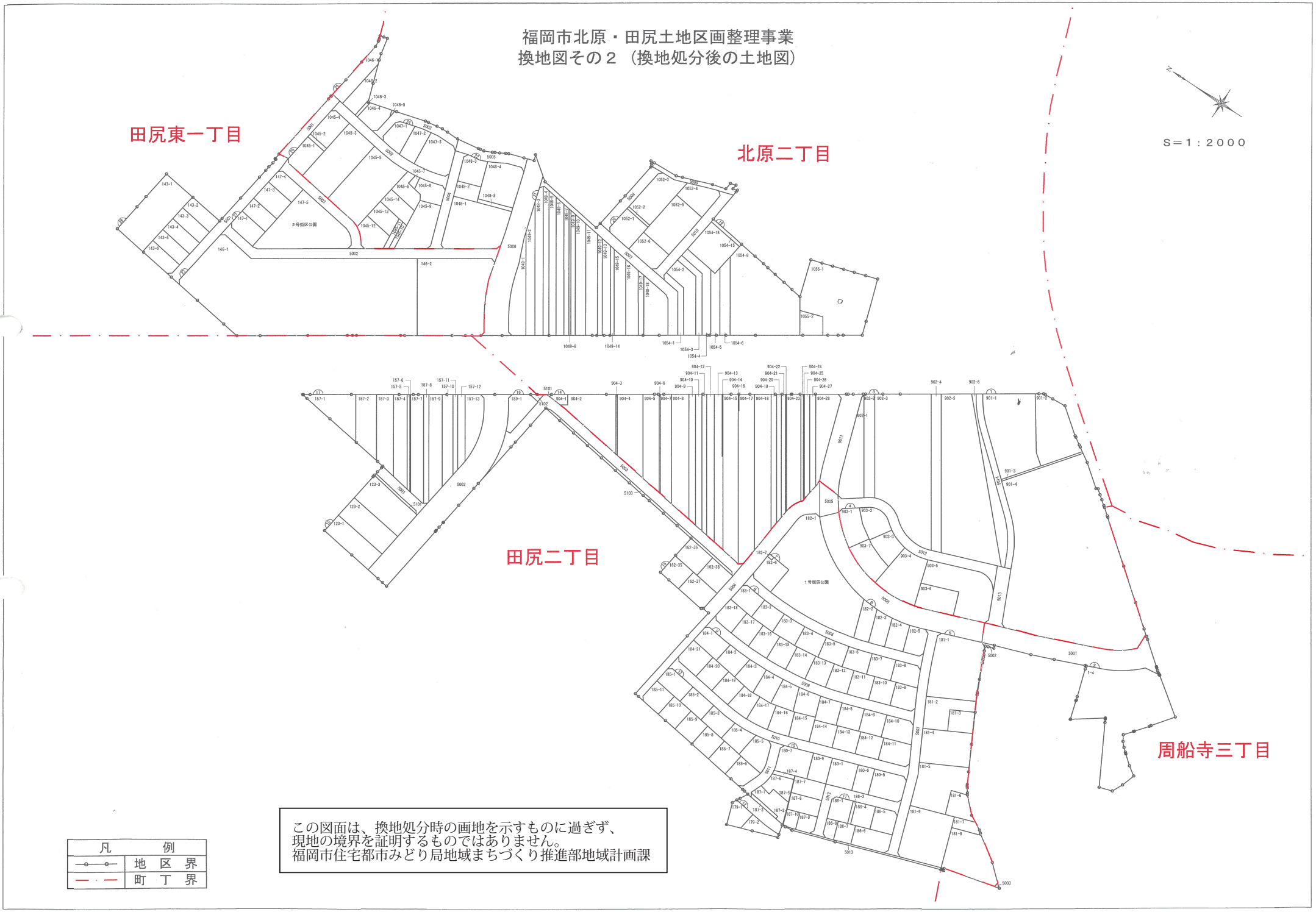


この図面は、換地処分時の画地を示すものに過ぎず、
現地の境界を証明するものではありません。
福岡市住宅都市みどり局地域まちづくり推進部地域計画課

| 凡 | 例 |
|---|---|
| —o—o— | 地 区 界 |
| — · — | 町 丁 界 |

福岡都市計画事業北原・田尻土地区画整理事業　　出来形確認測量図　　縮尺　1：500

令和四年十二月

| 北原・田尻土地区画整理事業 | |
|---|---|
| 図面番号 | |
| 図面名 | 出来形確認測量図 |
| 縮尺 | 1：500 |
| 福岡市北原・田尻土地区画整理組合 | |

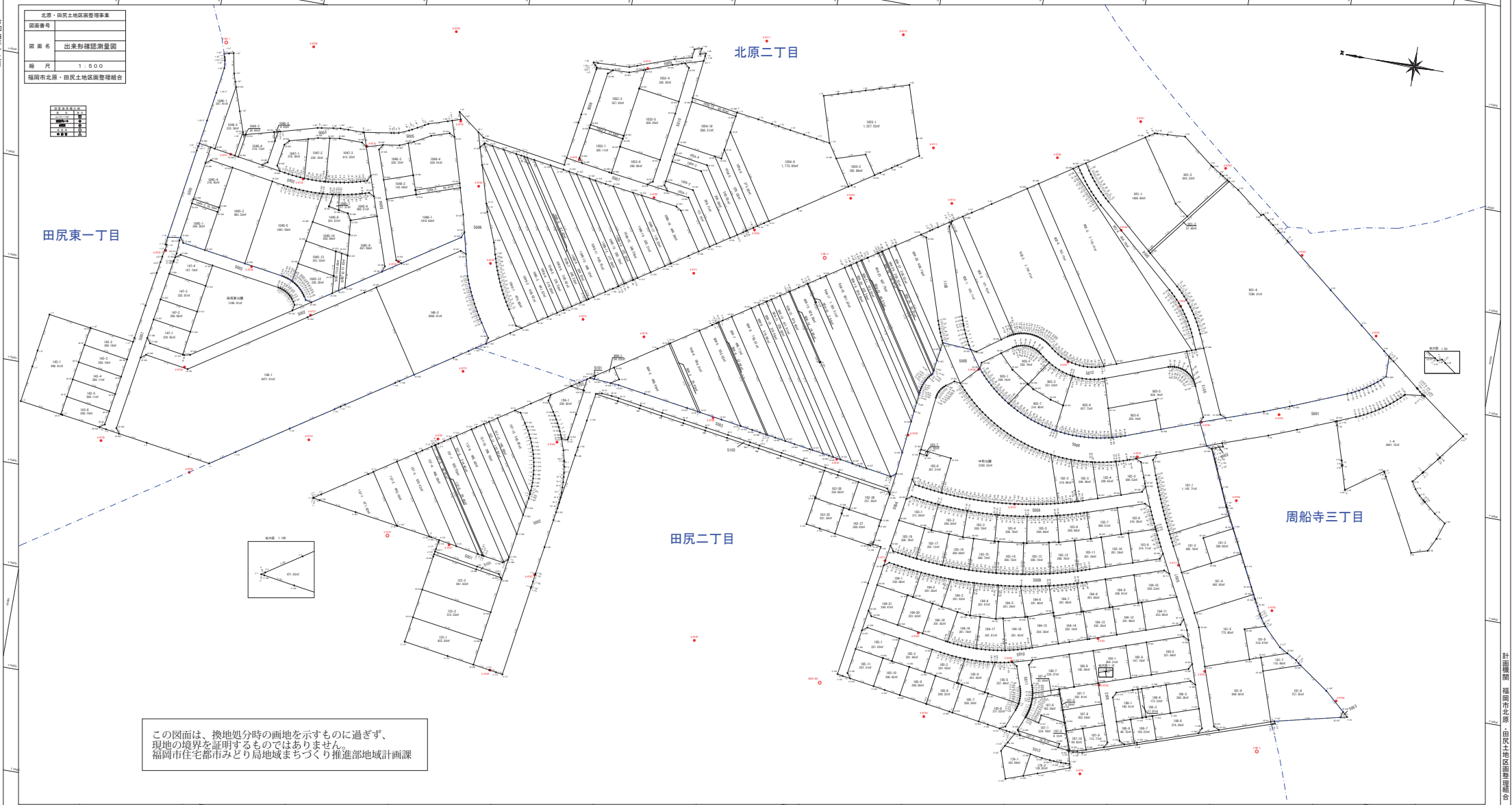


この図面は、換地処分時の画地を示すものに過ぎず、
現地の境界を証明するものではありません。
福岡市住宅都市みどり局地域まちづくり推進部地域計画課

計画機関　福岡市北原・田尻土地区画整理組合

この図面は、換地処分時の画地を示すものに過ぎず、
現地の境界を証明するものではありません。
福岡市住宅都市みどり局地域まちづくり推進部地域計画課

# 福岡市北原・田尻土地区画整理事業　１街区出来形確認測量図（2-1）　縮尺　１：５００

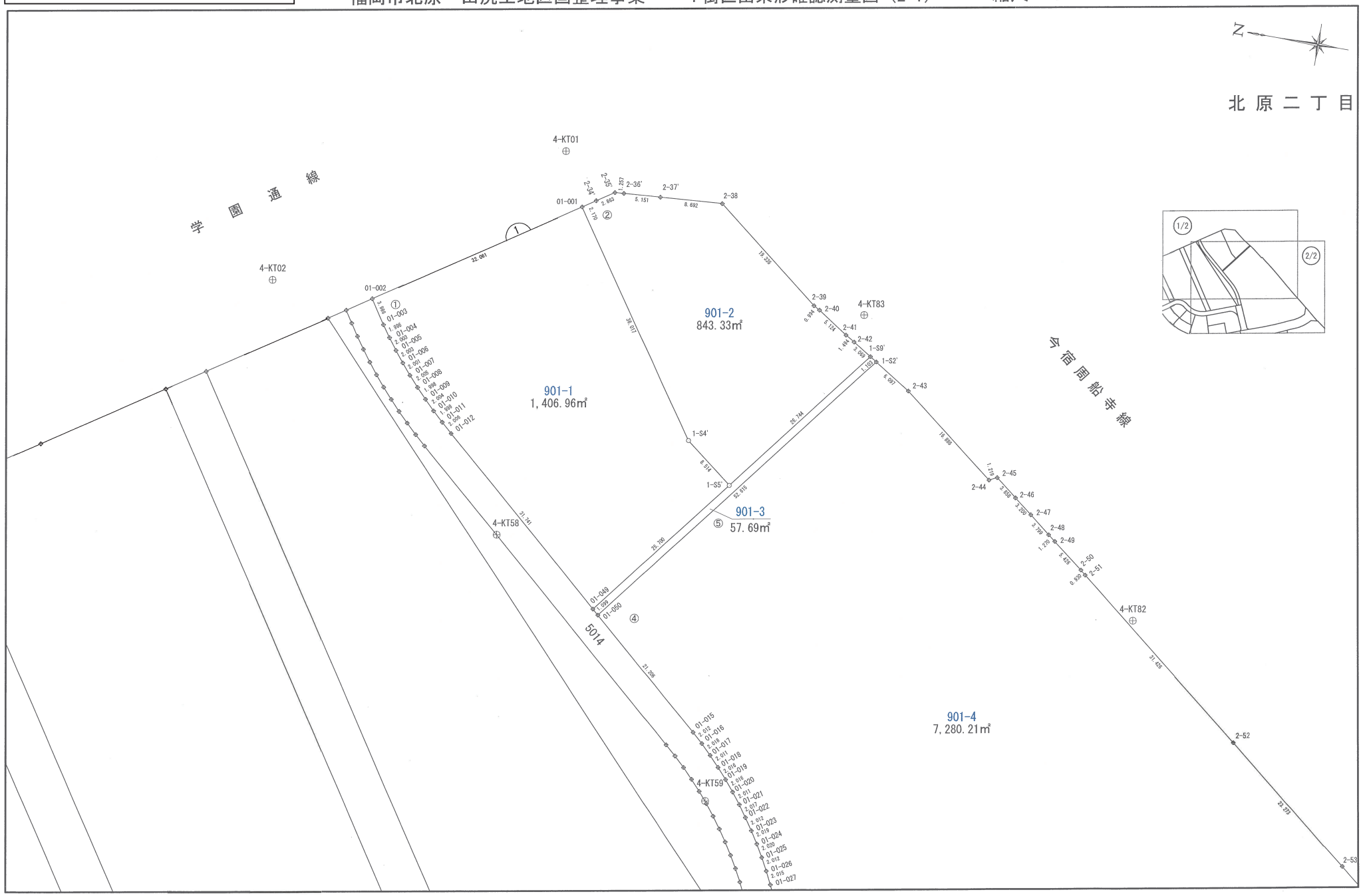


計画機関　福岡市北原・田尻土地区画整理組合

この図面は、換地処分時の画地を示すものに過ぎず、
現地の境界を証明するものではありません。
福岡市住宅都市みどり局地域まちづくり推進部地域計画課

# 福岡市北原・田尻土地区画整理事業　１街区出来形確認測量図（2-2）　縮尺　１：５００

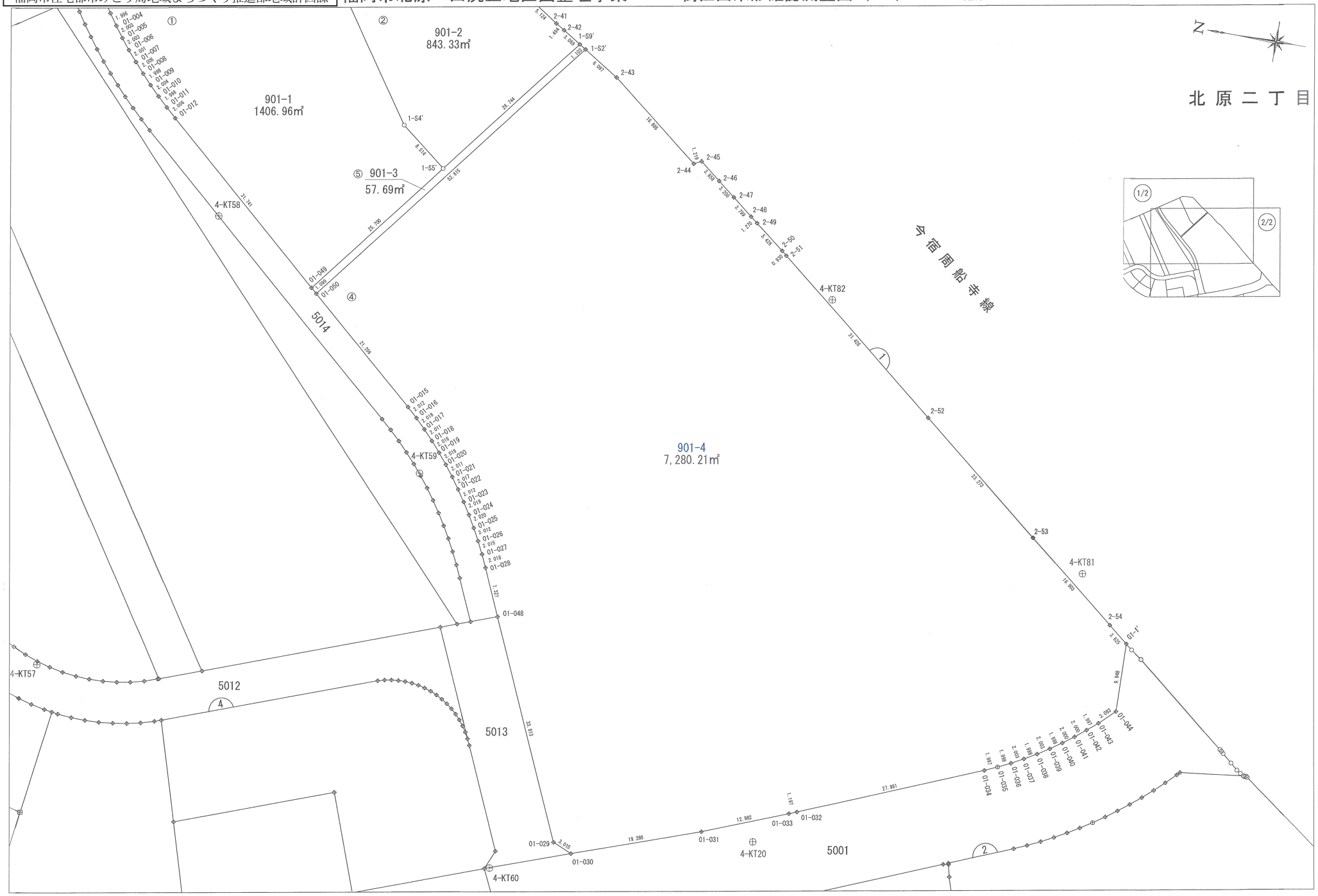


計画機関　福岡市北原・田尻土地区画整理組合

この図面は、換地処分時の画地を示すものに過ぎず、
現地の境界を証明するものではありません。
福岡市住宅都市みどり局地域まちづくり推進部地域計画課

# 福岡市北原・田尻土地区画整理事業　２街区出来形確認測量図　縮尺　１：５００

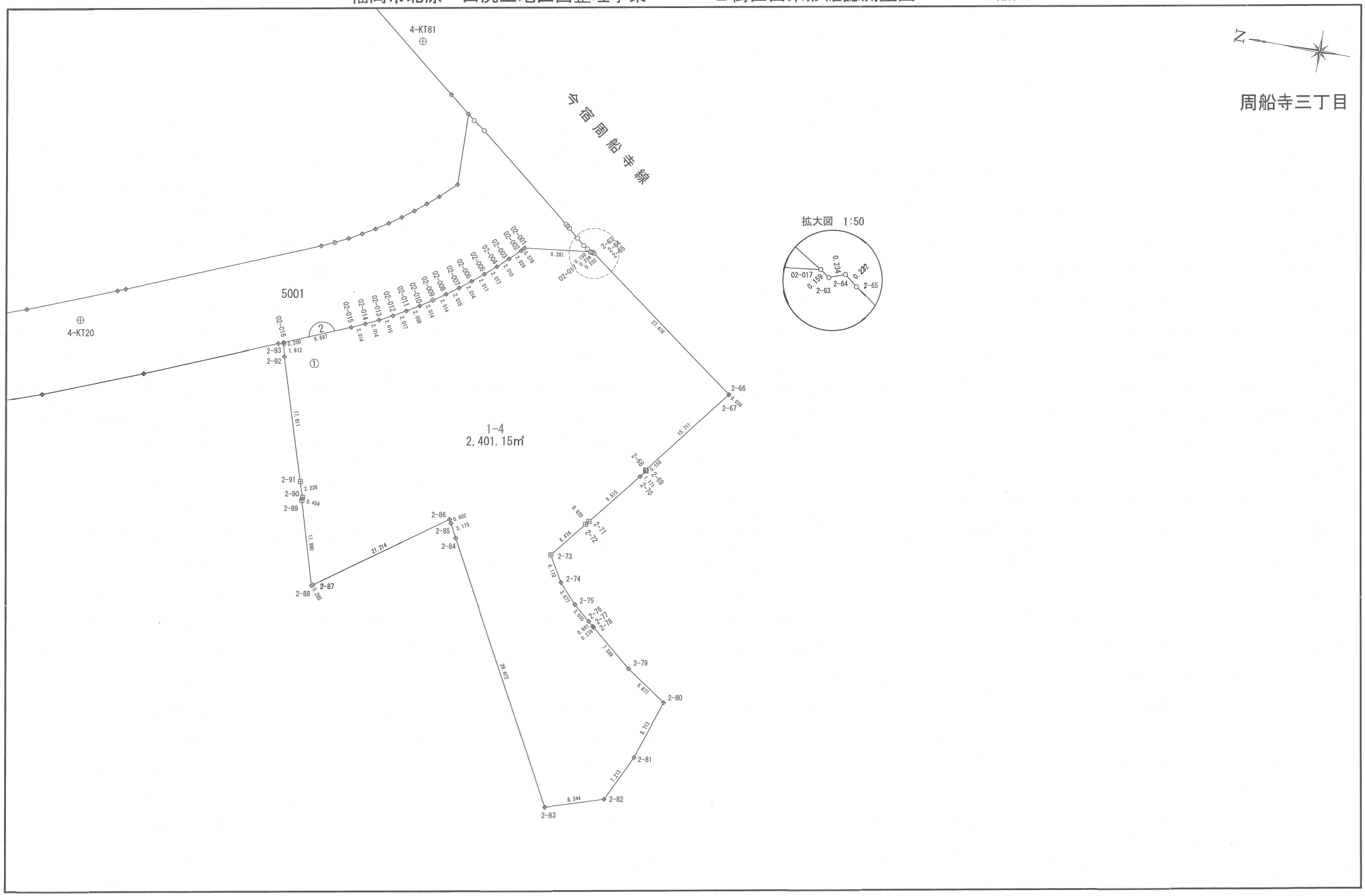


計画機関　福岡市北原・田尻土地区画整理組合

この図面は、換地処分時の画地を示すものに過ぎず、
現地の境界を証明するものではありません。
福岡市住宅都市みどり局地域まちづくり推進部地域計画課

# 福岡市北原・田尻土地区画整理事業　３街区出来形確認測量図　縮尺　１：５００

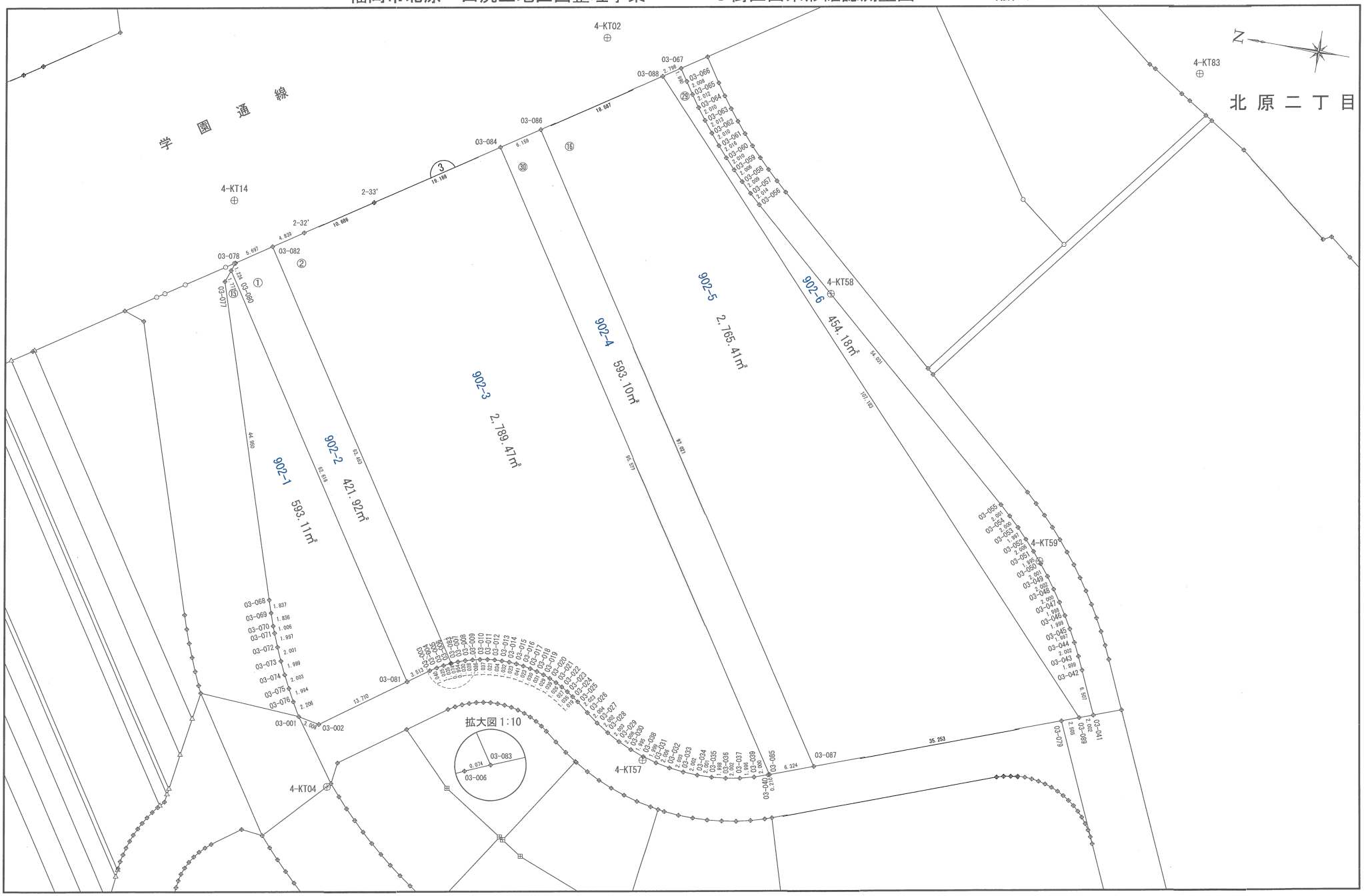


計画機関　福岡市北原・田尻土地区画整理組合

この図面は、換地処分時の画地を示すものに過ぎず、
現地の境界を証明するものではありません。
福岡市住宅都市みどり局地域まちづくり推進部地域計画課

# 福岡市北原・田尻土地区画整理事業　４街区出来形確認測量図　縮尺　１：５００

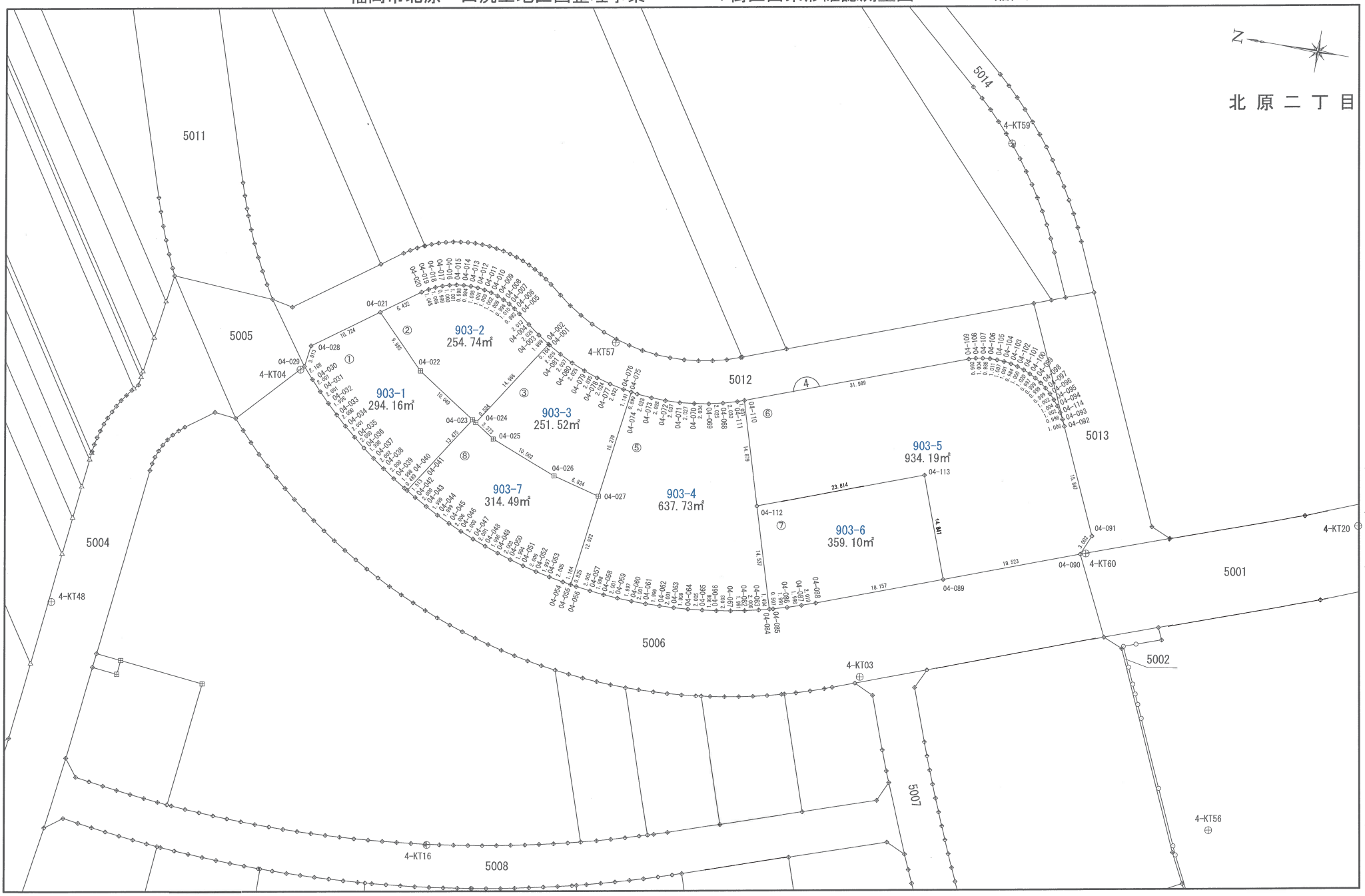


計画機関　福岡市北原・田尻土地区画整理組合

この図面は、換地処分時の画地を示すものに過ぎず、
現地の境界を証明するものではありません。
福岡市住宅都市みどり局地域まちづくり推進部地域計画課

# 福岡市北原・田尻土地区画整理事業　５街区出来形確認測量図（2-1）　縮尺　１：５００

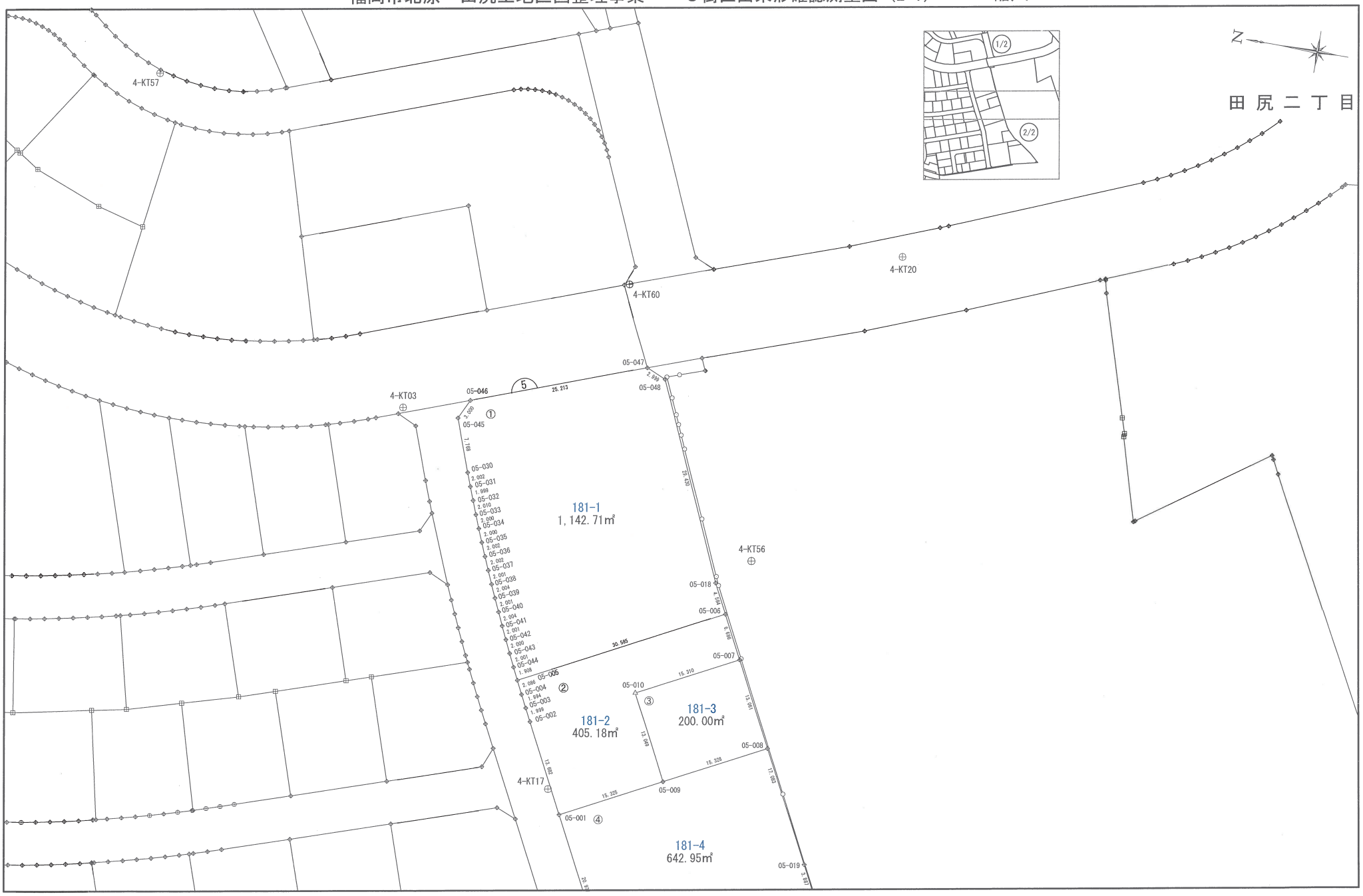


計画機関　福岡市北原・田尻土地区画整理組合

この図面は、換地処分時の画地を示すものに過ぎず、
現地の境界を証明するものではありません。
福岡市住宅都市みどり局地域まちづくり推進部地域計画課

# 福岡市北原・田尻土地区画整理事業　５街区出来形確認測量図（2-2）　縮尺　１：５００

計画機関　福岡市北原・田尻土地区画整理組合

この図面は、換地処分時の画地を示すものに過ぎず、
現地の境界を証明するものではありません。
福岡市住宅都市みどり局地域まちづくり推進部地域計画課

# 福岡市北原・田尻土地区画整理事業　６街区出来形確認測量図　縮尺　１：５００

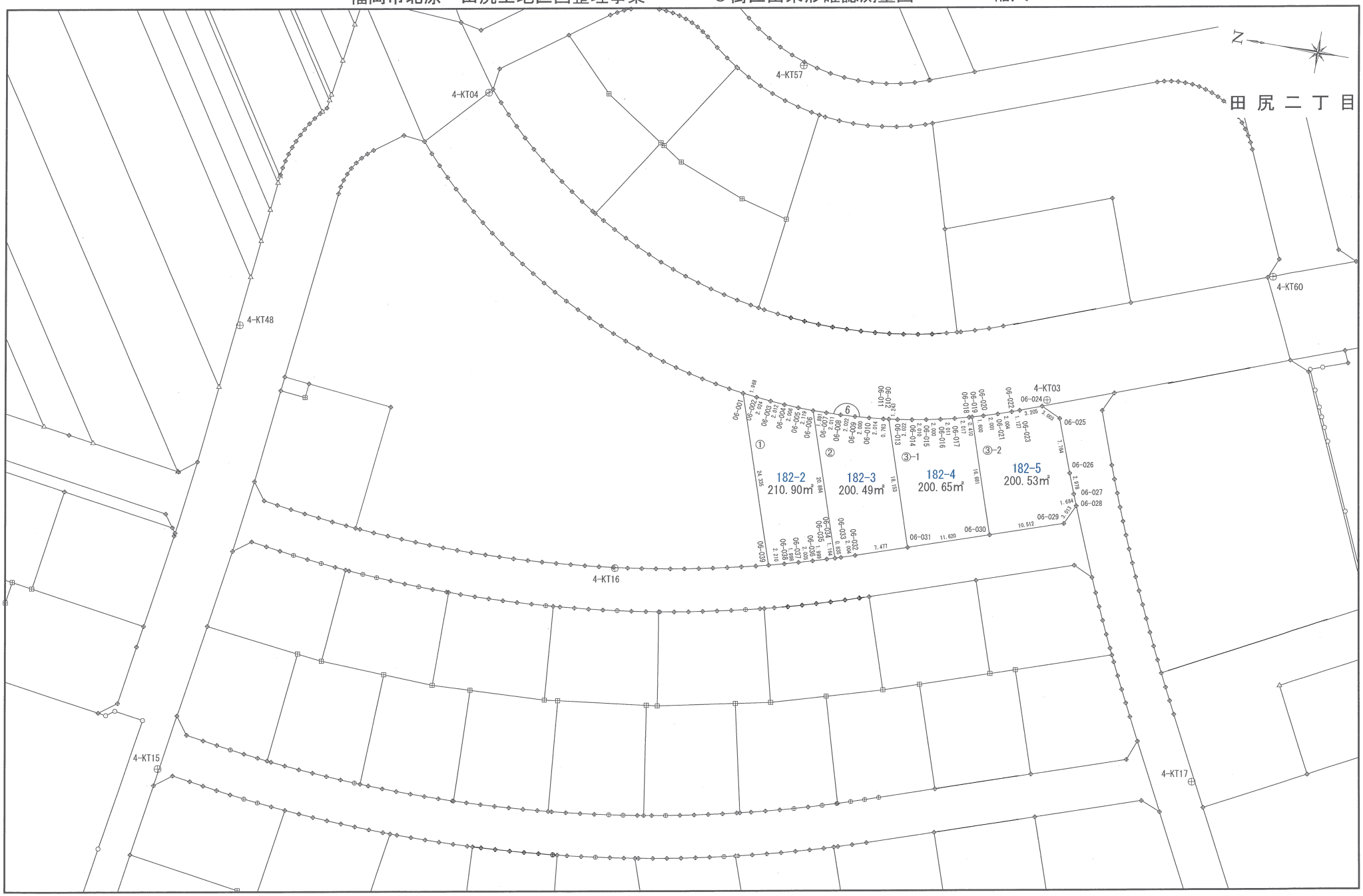


計画機関　福岡市北原・田尻土地区画整理組合

この図面は、換地処分時の画地を示すものに過ぎず、
現地の境界を証明するものではありません。
福岡市住宅都市みどり局地域まちづくり推進部地域計画課

# 福岡市北原・田尻土地区画整理事業　７街区出来形確認測量図　縮尺　１：５００

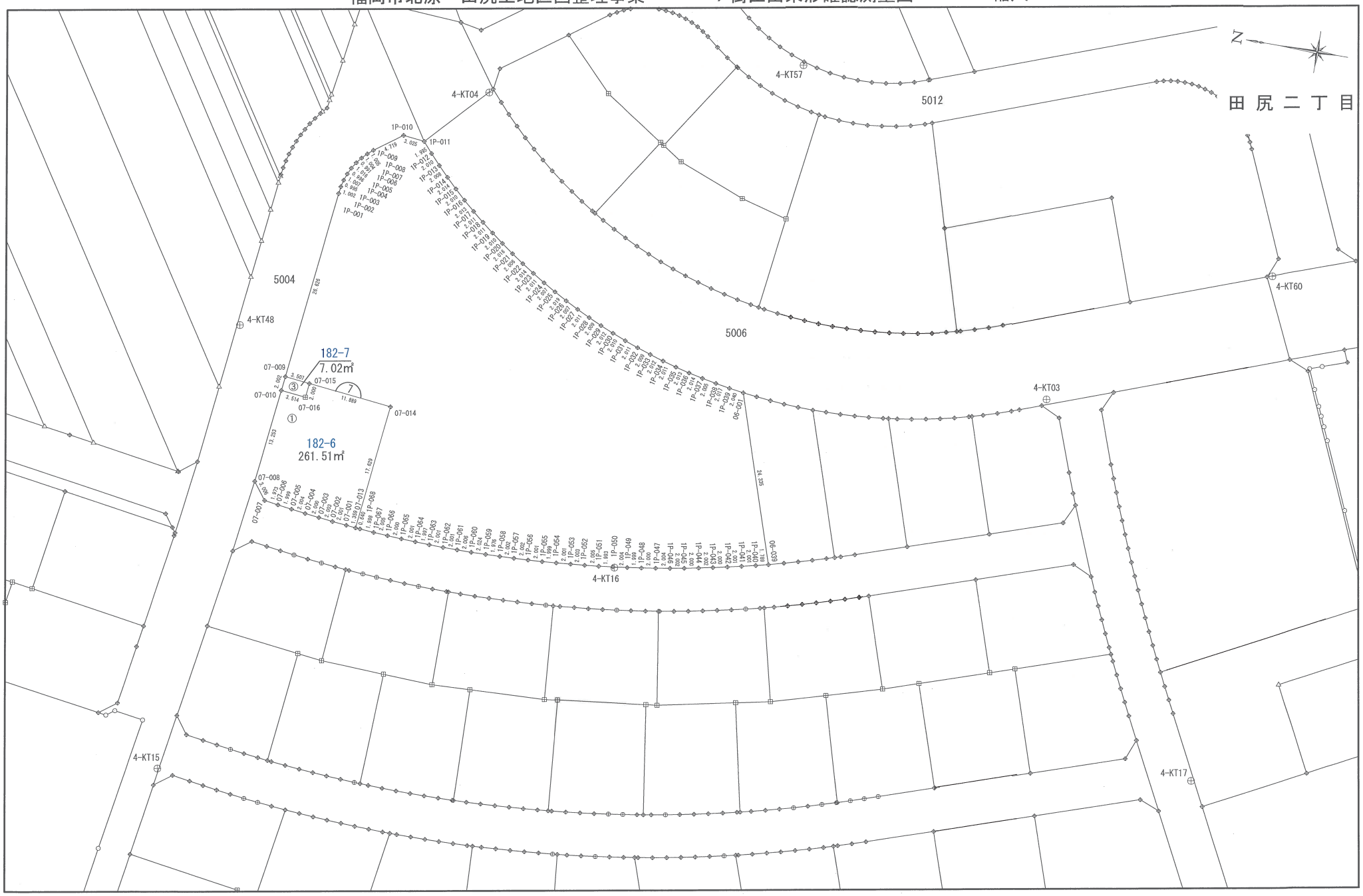


計画機関　福岡市北原・田尻土地区画整理組合

この図面は、換地処分時の画地を示すものに過ぎず、
現地の境界を証明するものではありません。
福岡市住宅都市みどり局地域まちづくり推進部地域計画課

# 福岡市北原・田尻土地区画整理事業　８街区出来形確認測量図　縮尺　１：５００

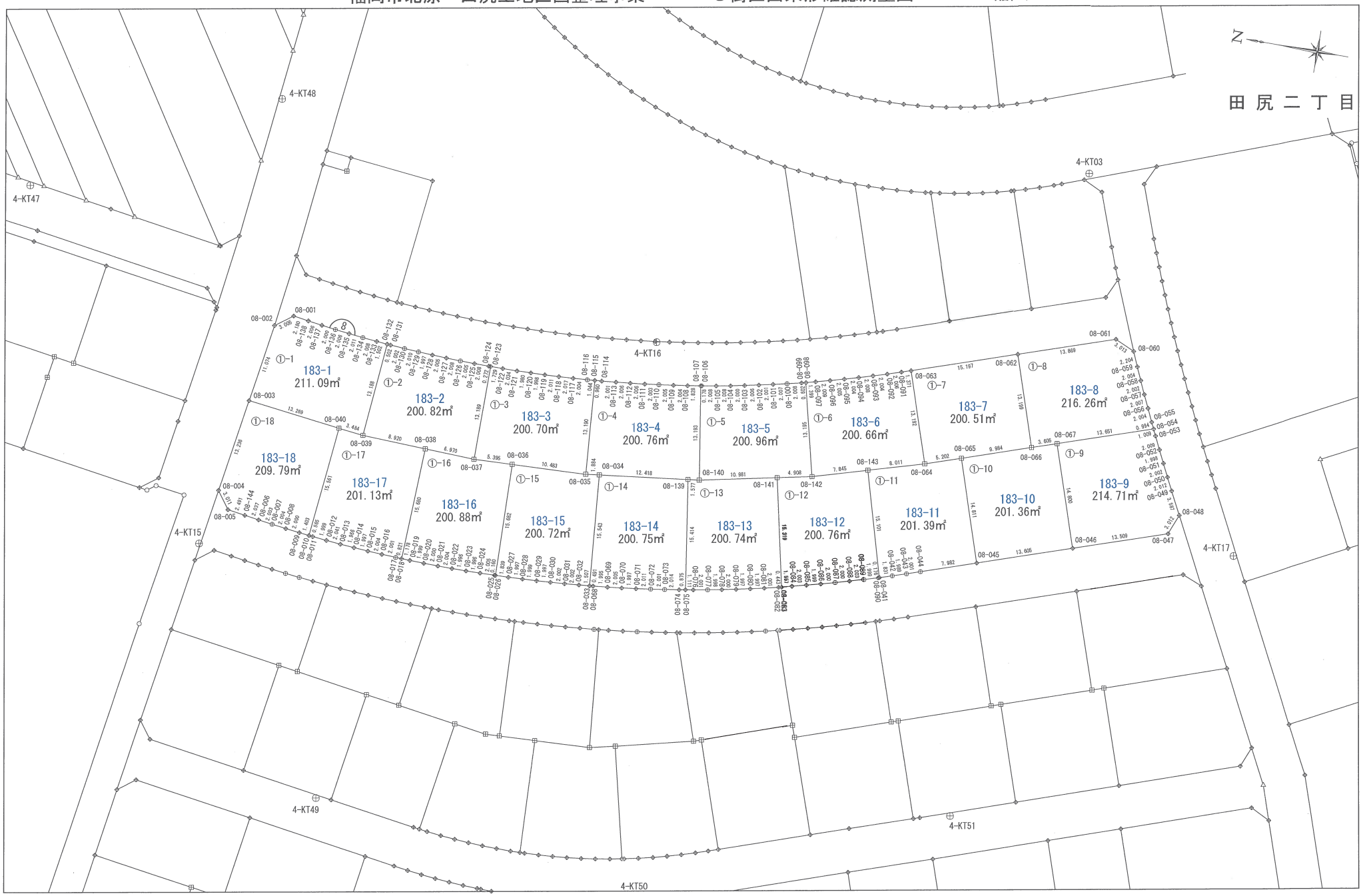


計画機関　福岡市北原・田尻土地区画整理組合

この図面は、換地処分時の画地を示すものに過ぎず、
現地の境界を証明するものではありません。
福岡市住宅都市みどり局地域まちづくり推進部地域計画課

# 福岡市北原・田尻土地区画整理事業　　９街区出来形確認測量図　　縮尺　１：５００

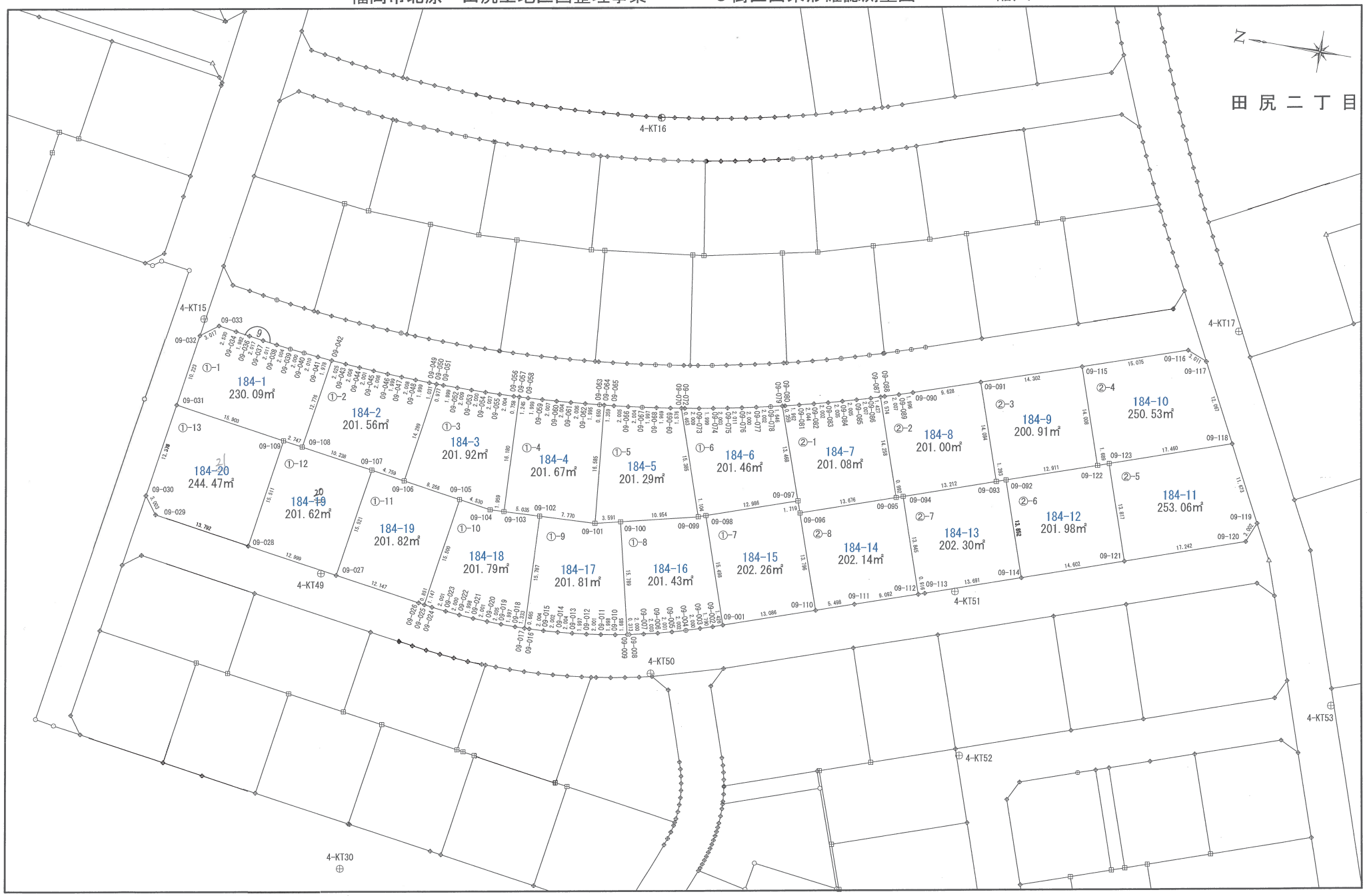


計画機関　福岡市北原・田尻土地区画整理組合

この図面は、換地処分時の画地を示すものに過ぎず、
現地の境界を証明するものではありません。
福岡市住宅都市みどり局地域まちづくり推進部地域計画課

# 福岡市北原・田尻土地区画整理事業　　１０街区出来形確認測量図　　縮尺　１：５００

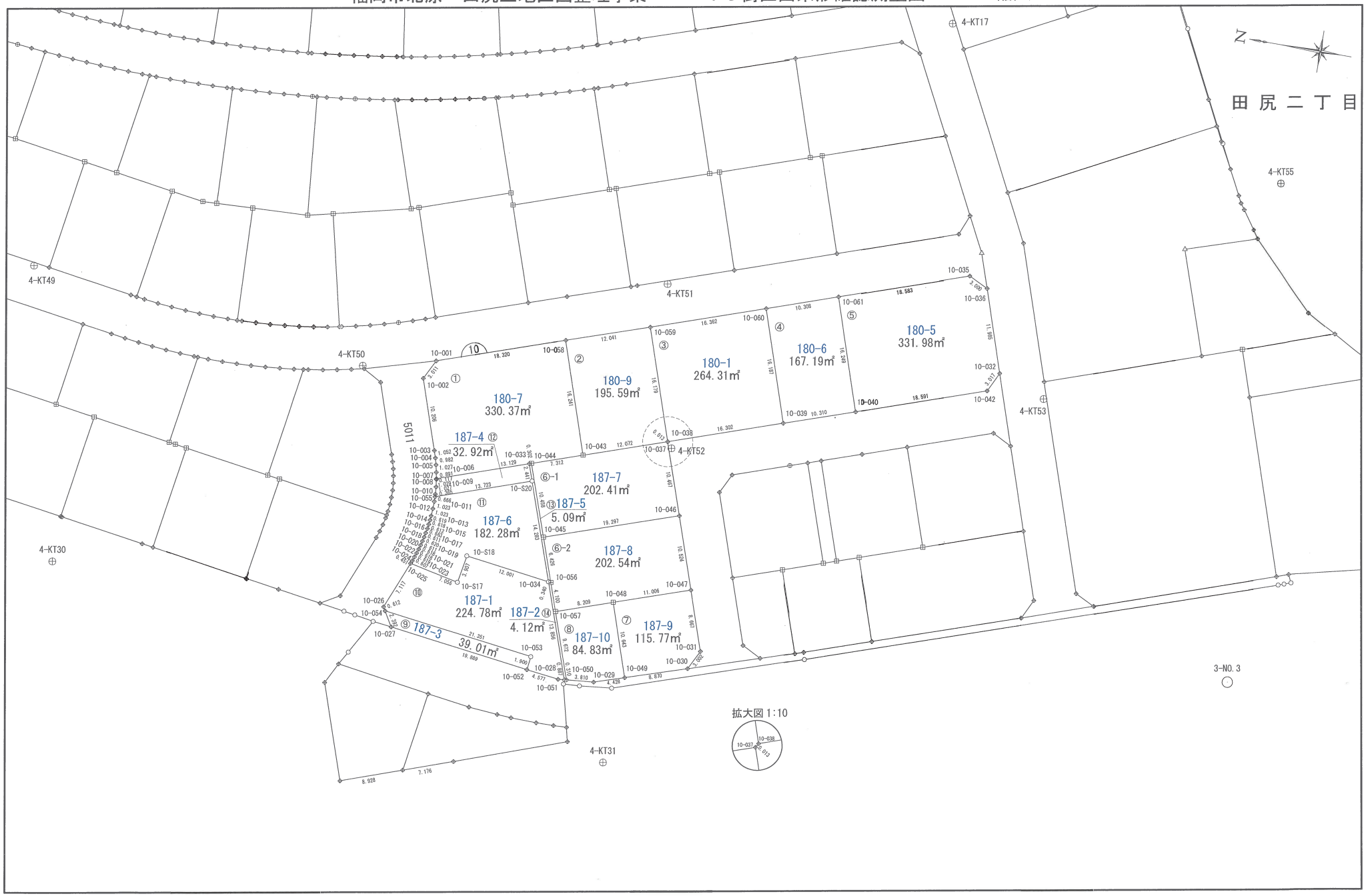


計画機関　福岡市北原・田尻土地区画整理組合

この図面は、換地処分時の画地を示すものに過ぎず、
現地の境界を証明するものではありません。
福岡市住宅都市みどり局地域まちづくり推進部地域計画課

# 福岡市北原・田尻土地区画整理事業　11街区出来形確認測量図　縮尺　1：500

計画機関　福岡市北原・田尻土地区画整理組合

この図面は、換地処分時の画地を示すものに過ぎず、
現地の境界を証明するものではありません。
福岡市住宅都市みどり局地域まちづくり推進部地域計画課

# 福岡市北原・田尻土地区画整理事業　　１２街区出来形確認測量図　　縮尺　１：５００

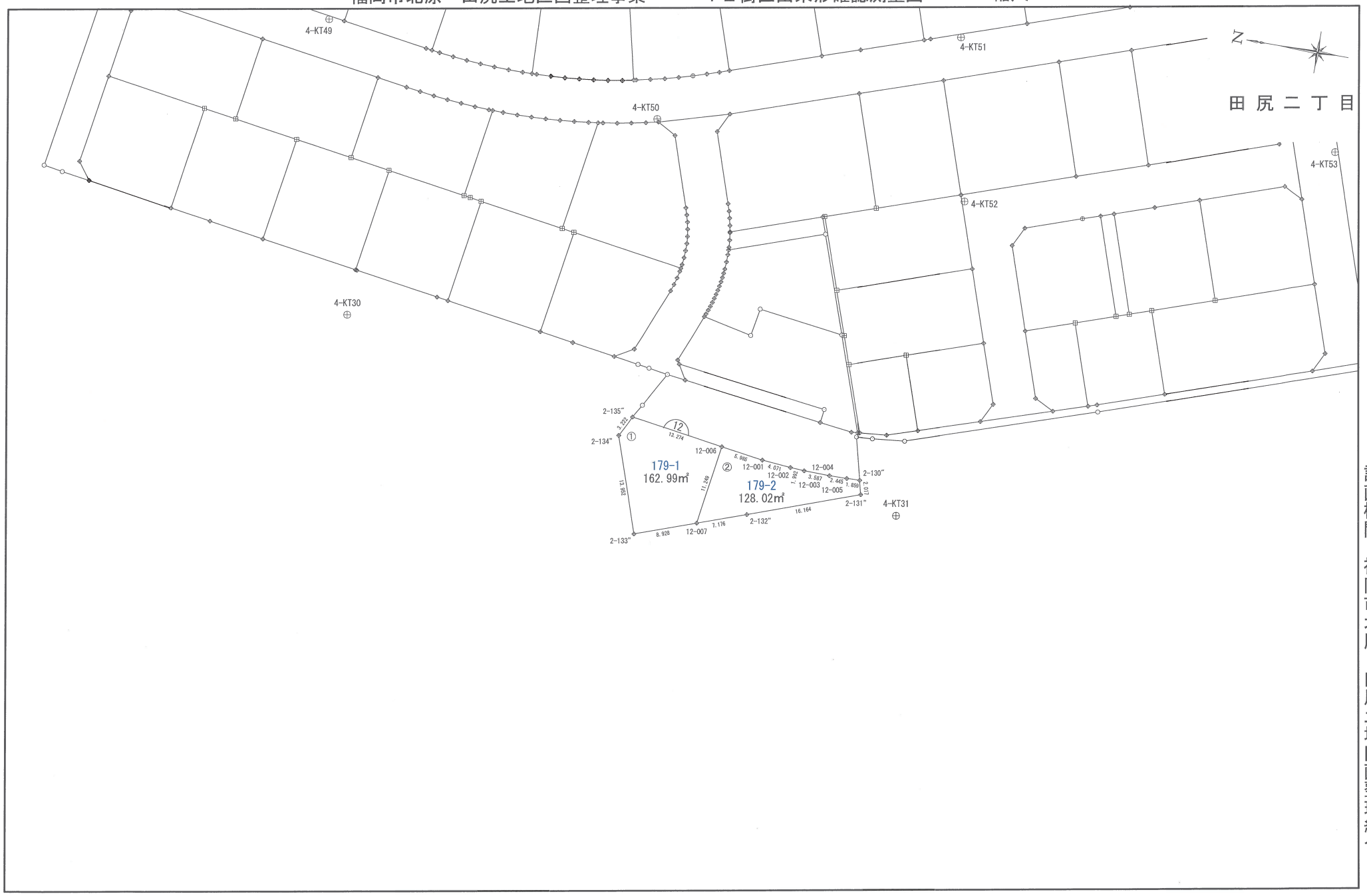


計画機関　福岡市北原・田尻土地区画整理組合

この図面は、換地処分時の画地を示すものに過ぎず、
現地の境界を証明するものではありません。
福岡市住宅都市みどり局地域まちづくり推進部地域計画課

# 福岡市北原・田尻土地区画整理事業　１３街区出来形確認測量図　縮尺　１：５００

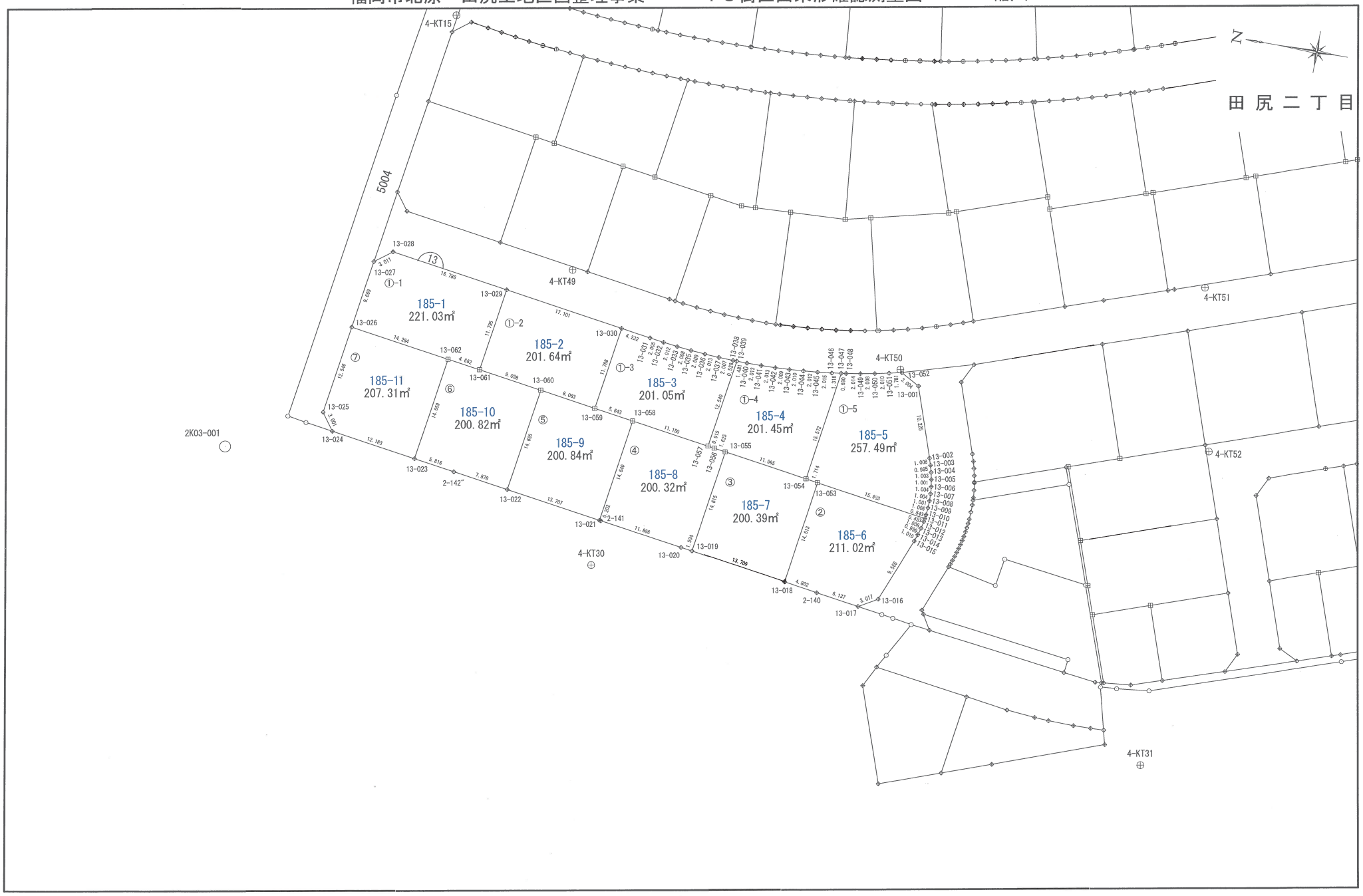


計画機関　福岡市北原・田尻土地区画整理組合

この図面は、換地処分時の画地を示すものに過ぎず、
現地の境界を証明するものではありません。
福岡市住宅都市みどり局地域まちづくり推進部地域計画課

# 福岡市北原・田尻土地区画整理事業　１４街区出来形確認測量図　縮尺　１：５００

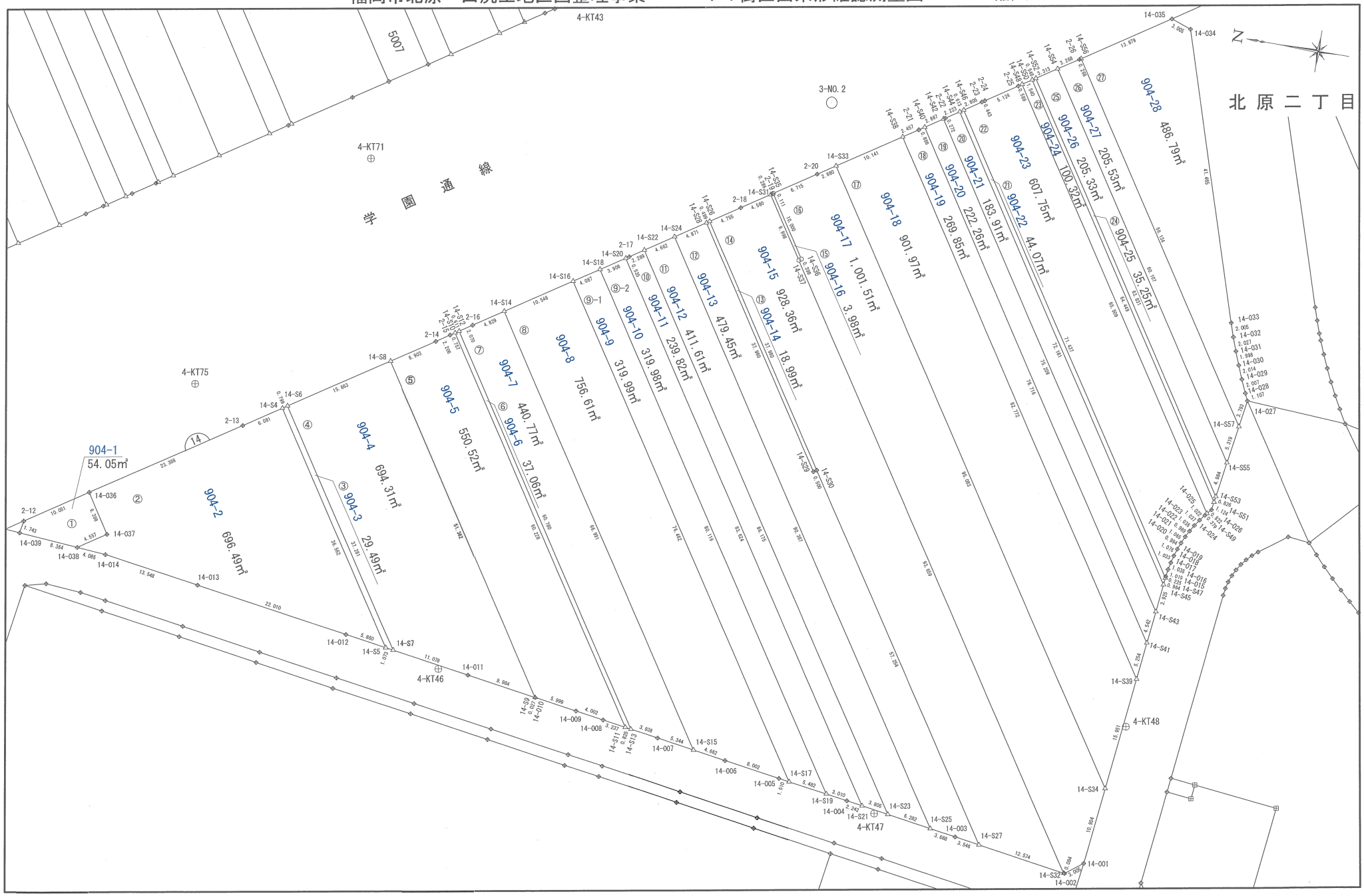


計画機関　福岡市北原・田尻土地区画整理組合

この図面は、換地処分時の画地を示すものに過ぎず、
現地の境界を証明するものではありません。
福岡市住宅都市みどり局地域まちづくり推進部地域計画課

# 福岡市北原・田尻土地区画整理事業　　１５街区出来形確認測量図　　縮尺　１：５００

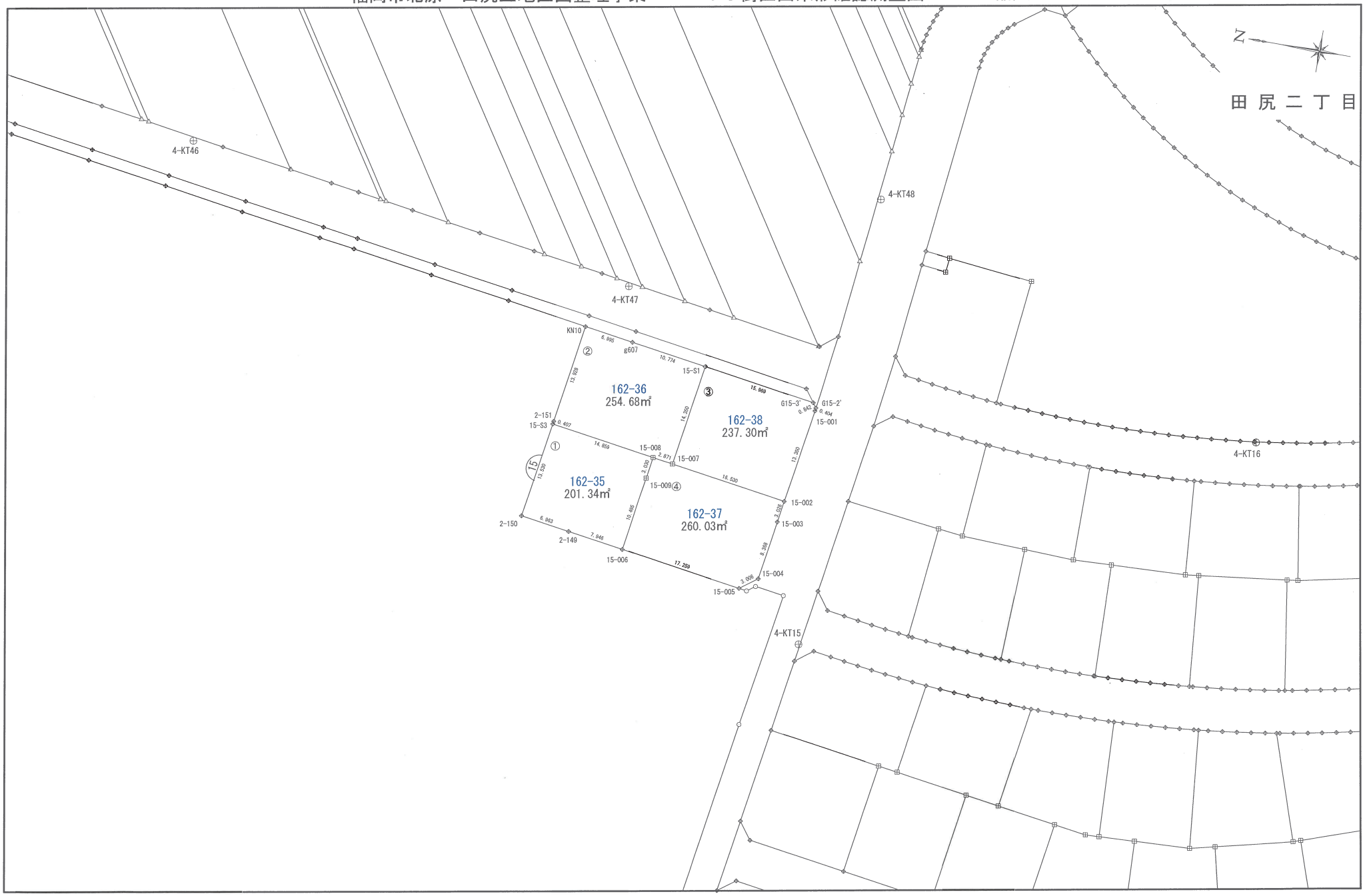


計画機関　福岡市北原・田尻土地区画整理組合

この図面は、換地処分時の画地を示すものに過ぎず、
現地の境界を証明するものではありません。
福岡市住宅都市みどり局地域まちづくり推進部地域計画課

# 福岡市北原・田尻土地区画整理事業　１６街区出来形確認測量図　縮尺　１：５００

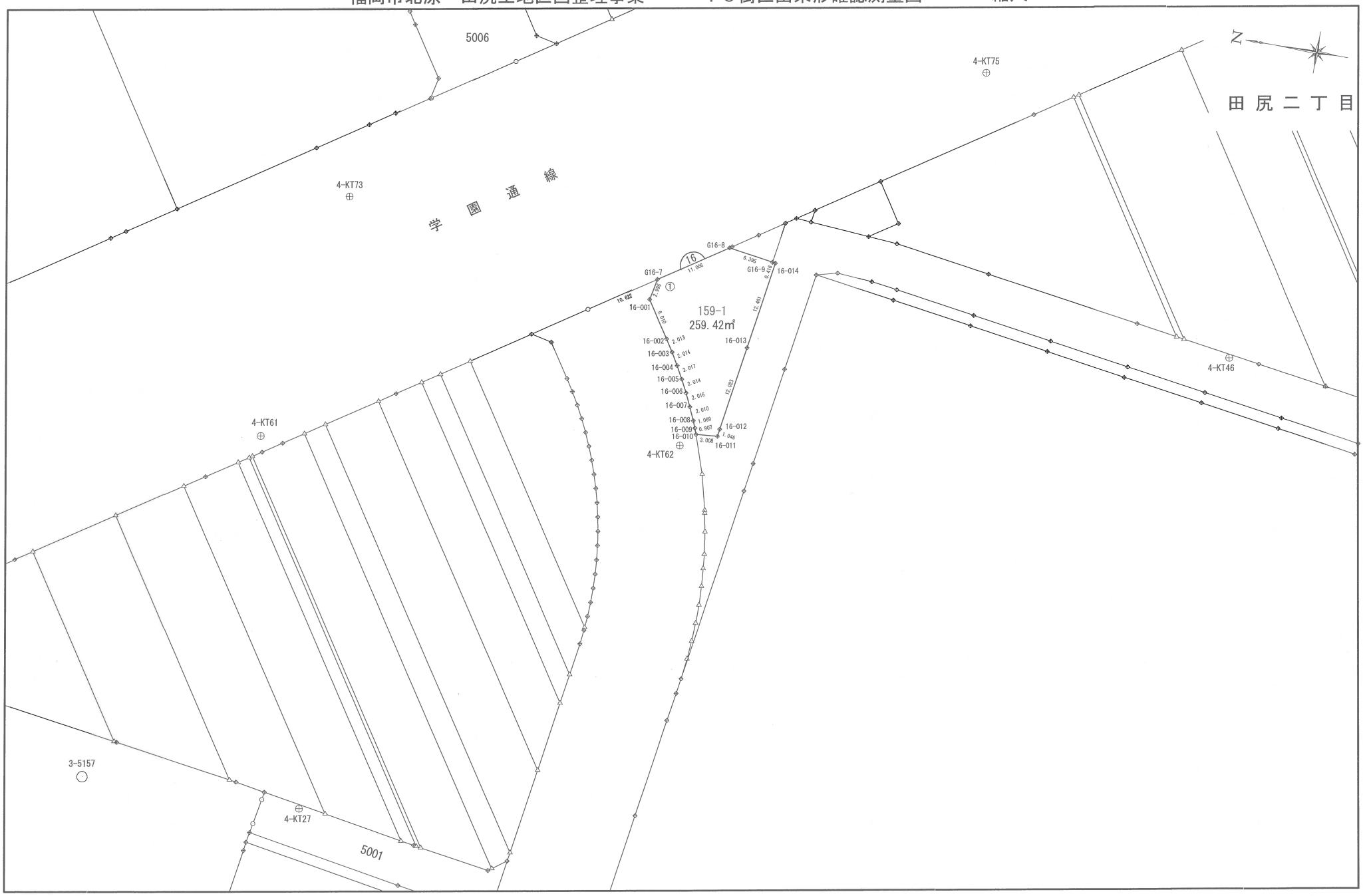


計画機関　福岡市北原・田尻土地区画整理組合

この図面は、換地処分時の画地を示すものに過ぎず、
現地の境界を証明するものではありません。
福岡市住宅都市みどり局地域まちづくり推進部地域計画課

# 福岡市北原・田尻土地区画整理事業　１７街区出来形確認測量図　縮尺　１：５００

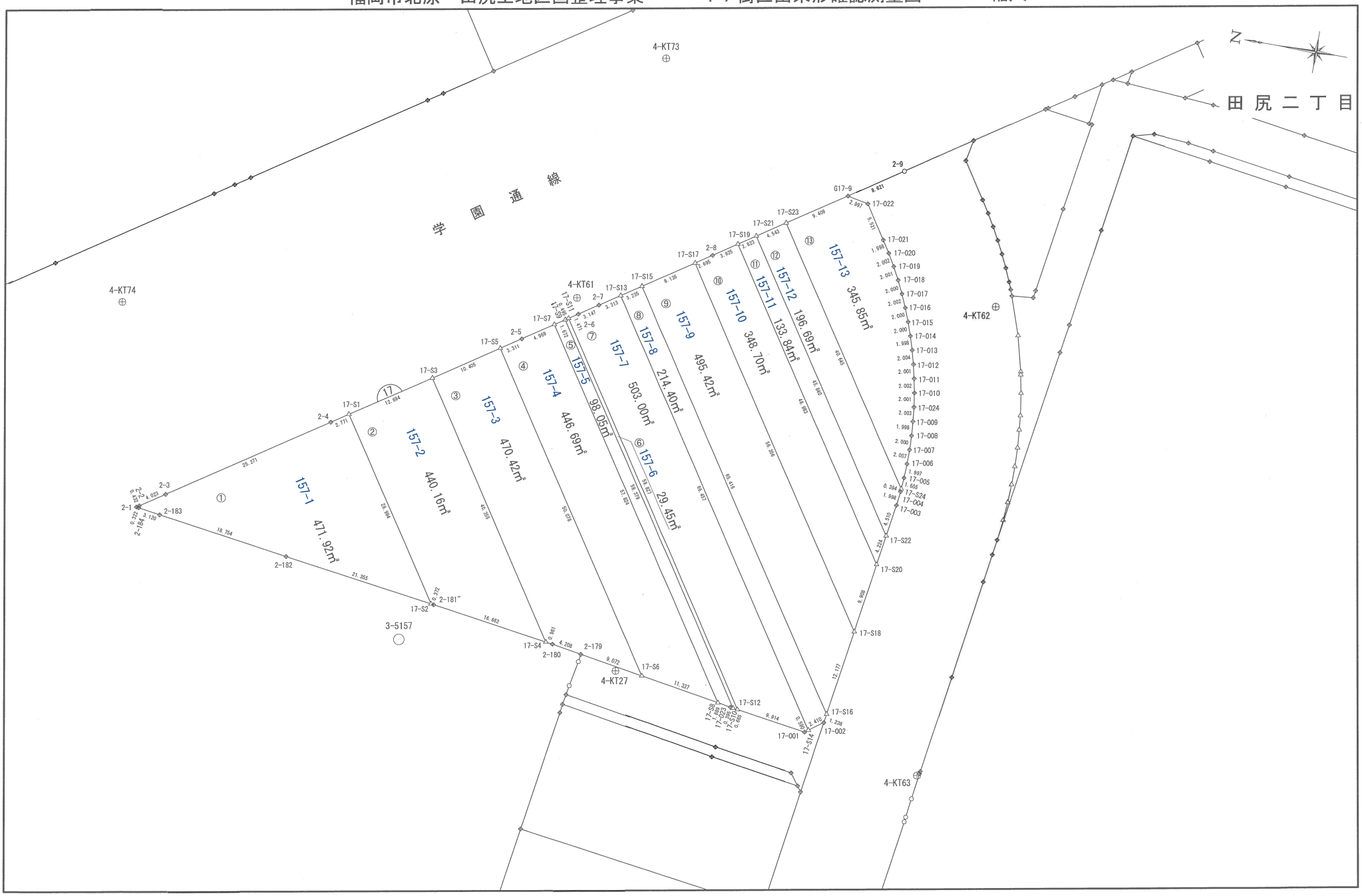


計画機関　福岡市北原・田尻土地区画整理組合

この図面は、換地処分時の画地を示すものに過ぎず、
現地の境界を証明するものではありません。
福岡市住宅都市みどり局地域まちづくり推進部地域計画課

# 福岡市北原・田尻土地区画整理事業　１８街区出来形確認測量図　縮尺　１：５００

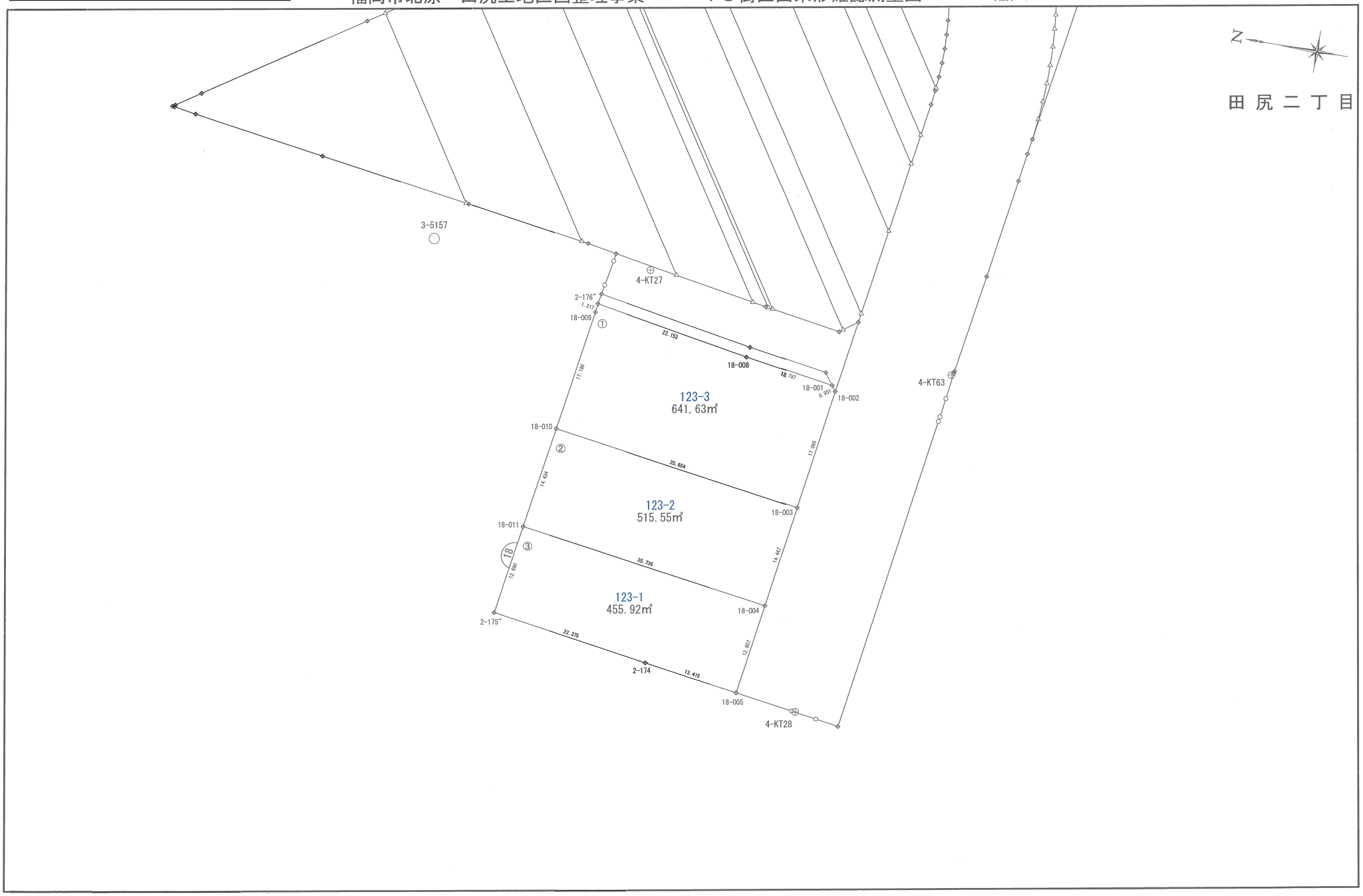


計画機関　福岡市北原・田尻土地区画整理組合

この図面は、換地処分時の画地を示すものに過ぎず、
現地の境界を証明するものではありません。
福岡市住宅都市みどり局地域まちづくり推進部地域計画課

# 福岡市北原・田尻土地区画整理事業　１９街区出来形確認測量図　縮尺　１：５００

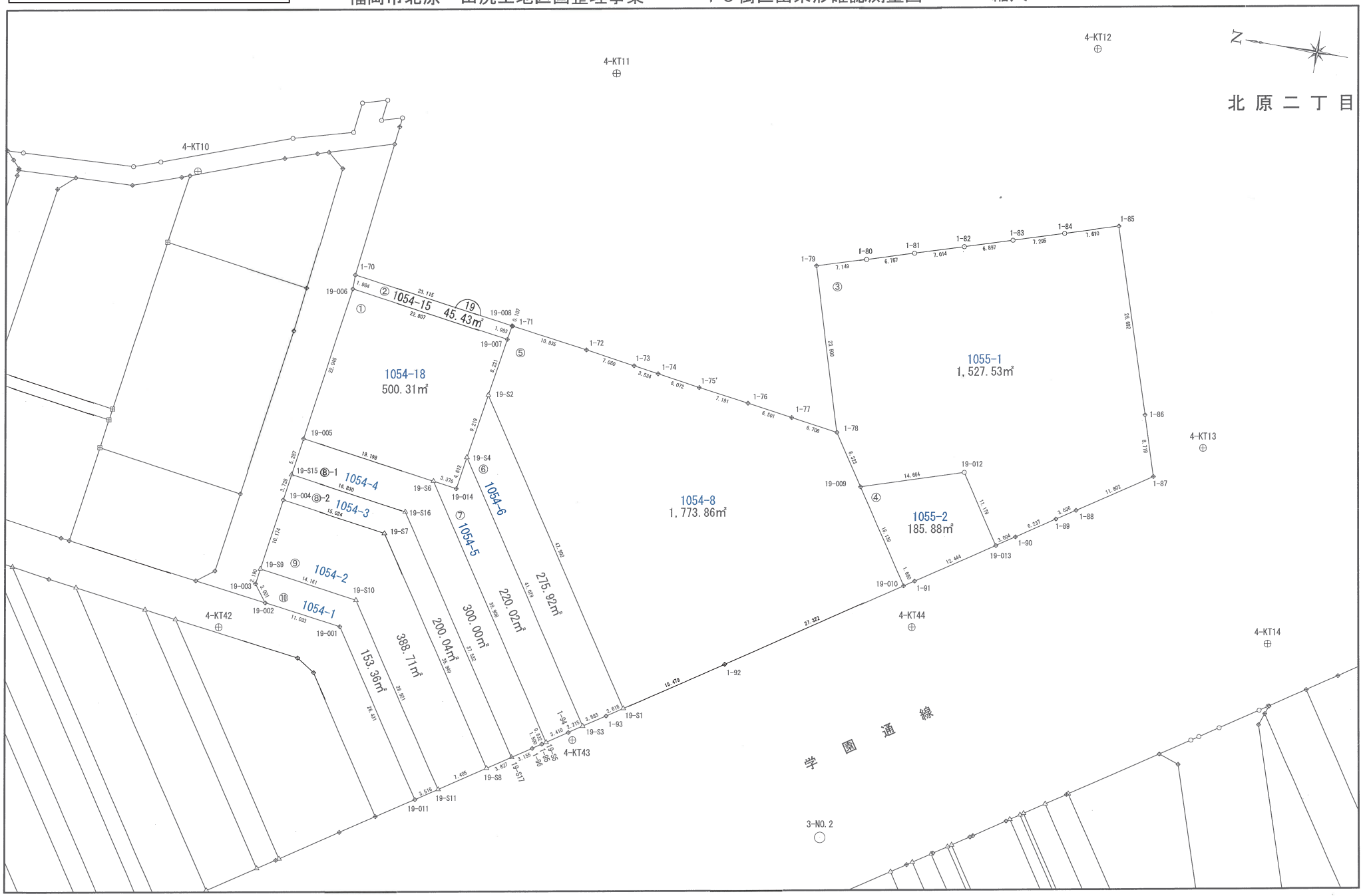


計画機関　福岡市北原・田尻土地区画整理組合

この図面は、換地処分時の画地を示すものに過ぎず、
現地の境界を証明するものではありません。
福岡市住宅都市みどり局地域まちづくり推進部地域計画課

# 福岡市北原・田尻土地区画整理事業　２０街区出来形確認測量図　縮尺　１：５００

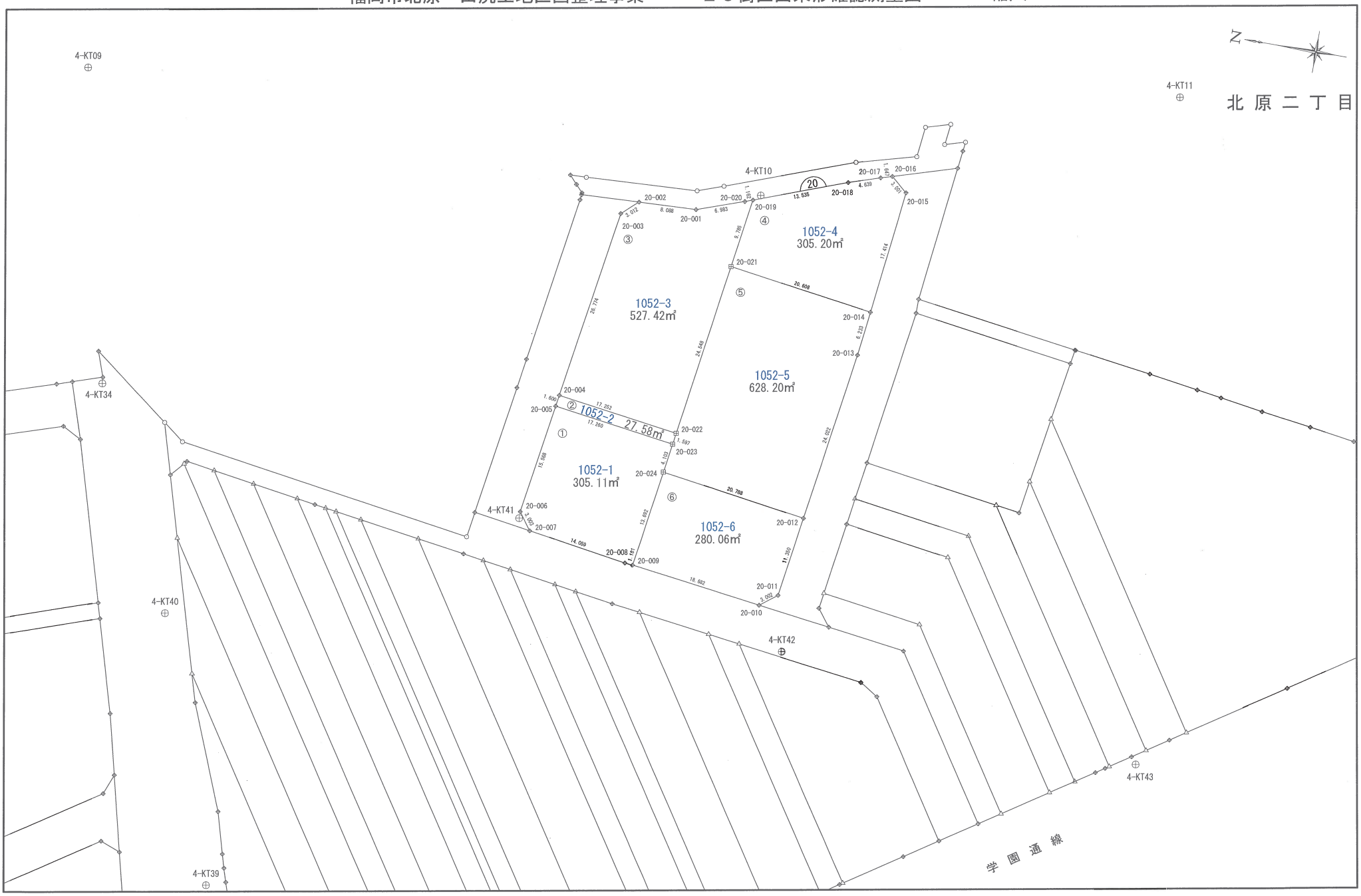


計画機関　福岡市北原・田尻土地区画整理組合

この図面は、換地処分時の画地を示すものに過ぎず、
現地の境界を証明するものではありません。
福岡市住宅都市みどり局地域まちづくり推進部地域計画課

# 福岡市北原・田尻土地区画整理事業　２１街区出来形確認測量図　縮尺　１：５００

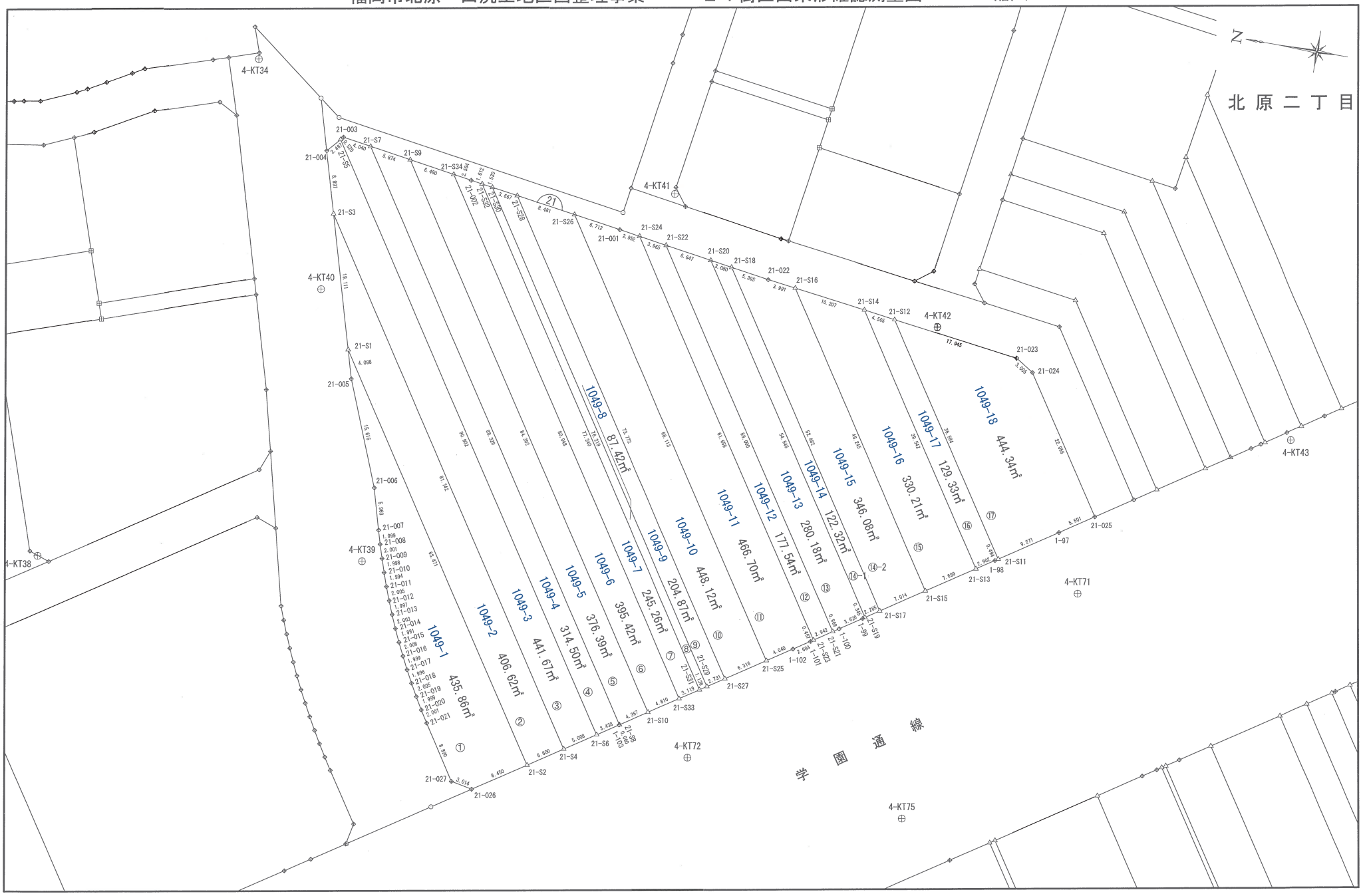


計画機関　福岡市北原・田尻土地区画整理組合

この図面は、換地処分時の画地を示すものに過ぎず、
現地の境界を証明するものではありません。
福岡市住宅都市みどり局地域まちづくり推進部地域計画課

# 福岡市北原・田尻土地区画整理事業　２２街区出来形確認測量図　縮尺　１：５００

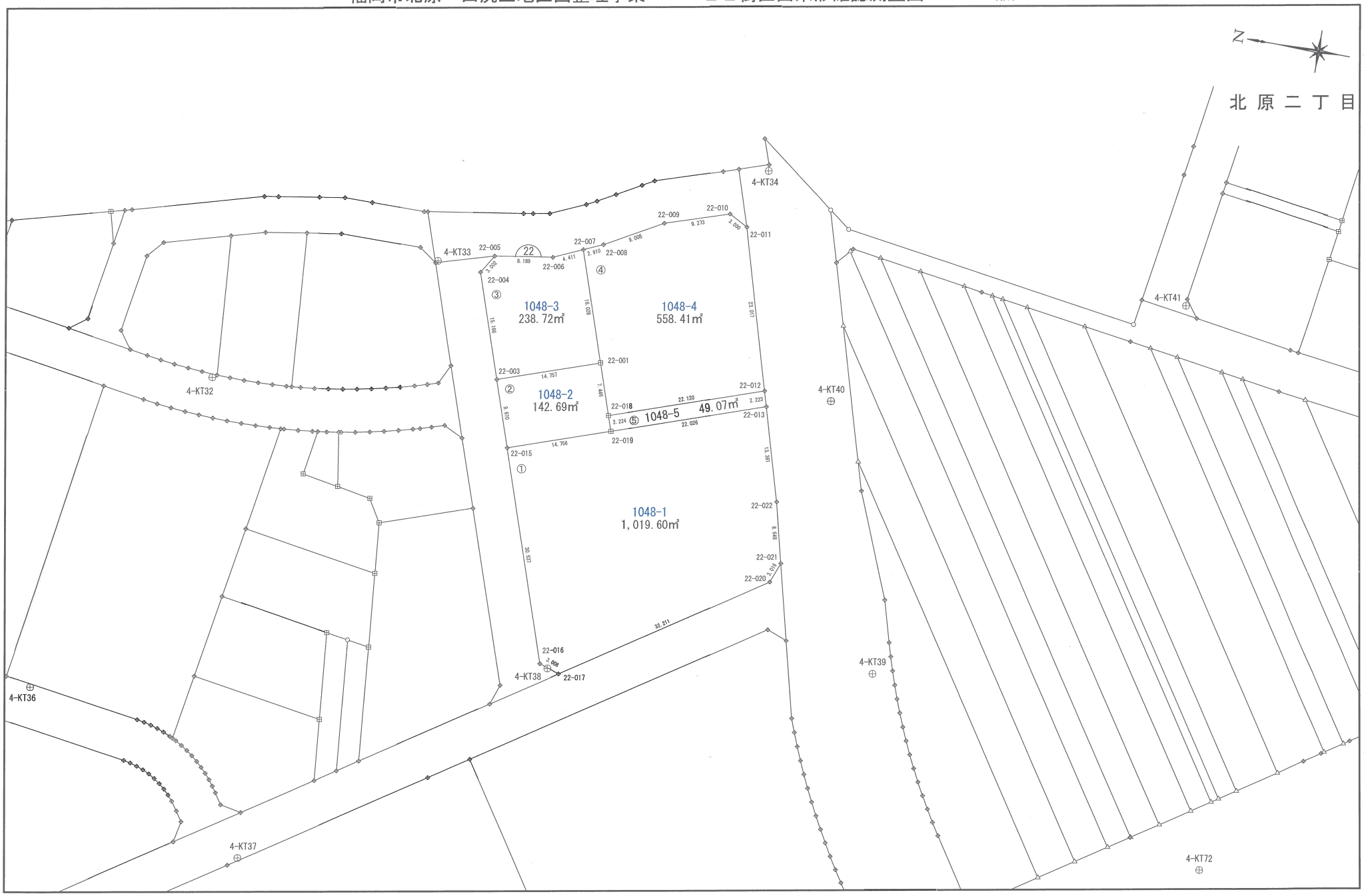


計画機関　福岡市北原・田尻土地区画整理組合

この図面は、換地処分時の画地を示すものに過ぎず、
現地の境界を証明するものではありません。
福岡市住宅都市みどり局地域まちづくり推進部地域計画課

# 福岡市北原・田尻土地区画整理事業　２３街区出来形確認測量図　縮尺　１：５００

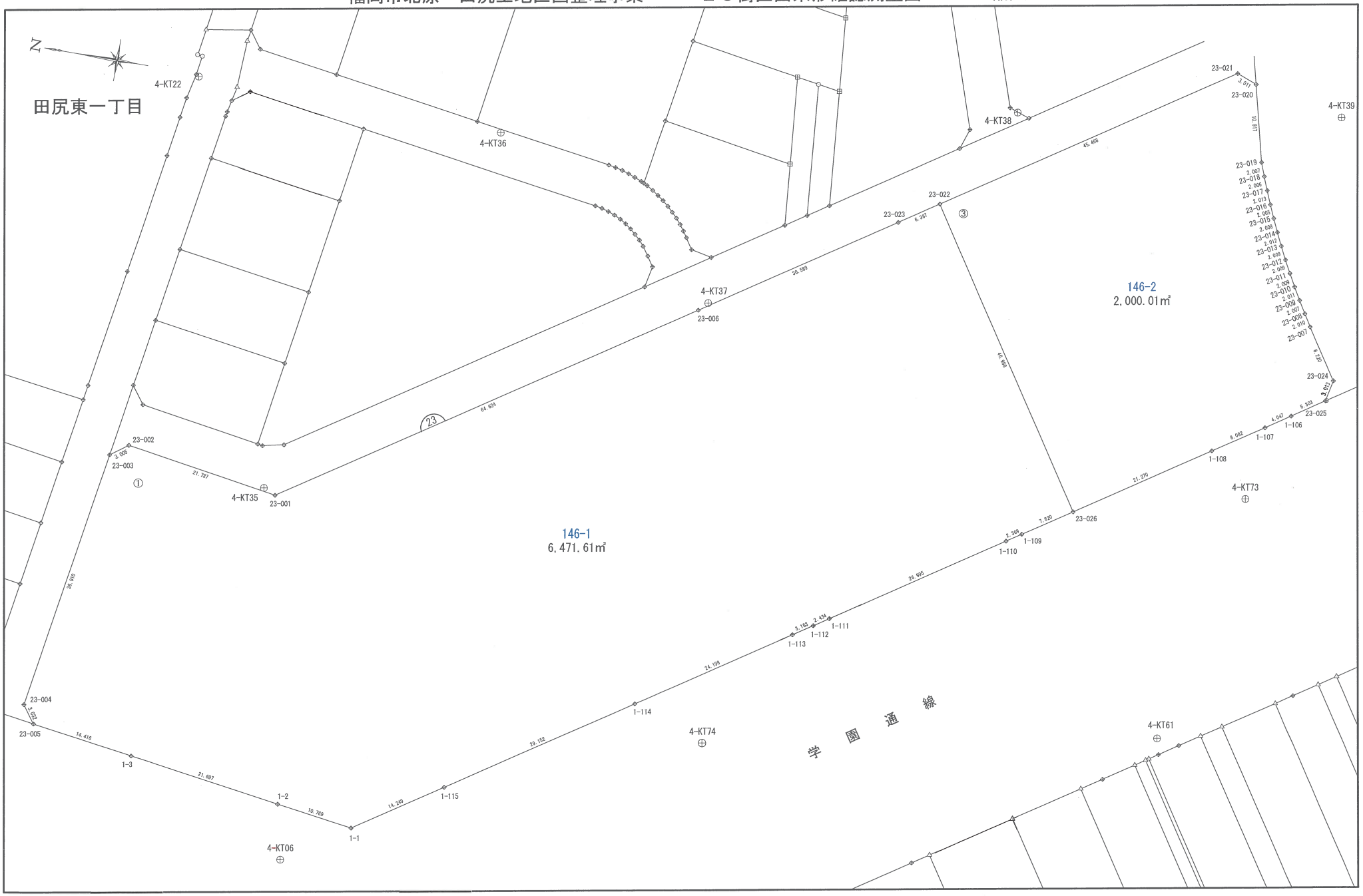


計画機関　福岡市北原・田尻土地区画整理組合

この図面は、換地処分時の画地を示すものに過ぎず、
現地の境界を証明するものではありません。
福岡市住宅都市みどり局地域まちづくり推進部地域計画課

# 福岡市北原・田尻土地区画整理事業　２４街区出来形確認測量図　縮尺　１：５００

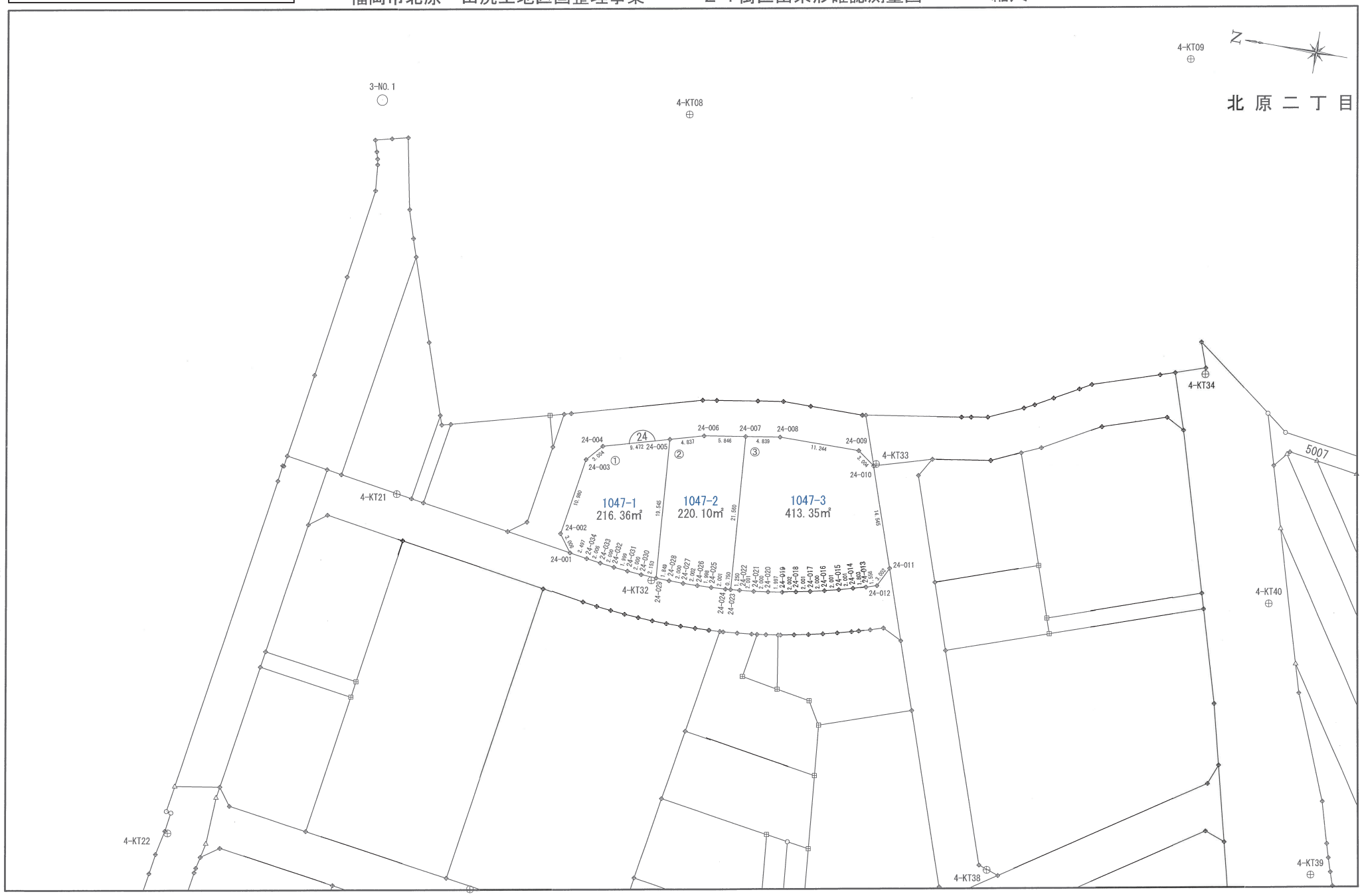


計画機関　福岡市北原・田尻土地区画整理組合

この図面は、換地処分時の画地を示すものに過ぎず、
現地の境界を証明するものではありません。
福岡市住宅都市みどり局地域まちづくり推進部地域計画課

# 福岡市北原・田尻土地区画整理事業　２５街区出来形確認測量図　縮尺　１：５００

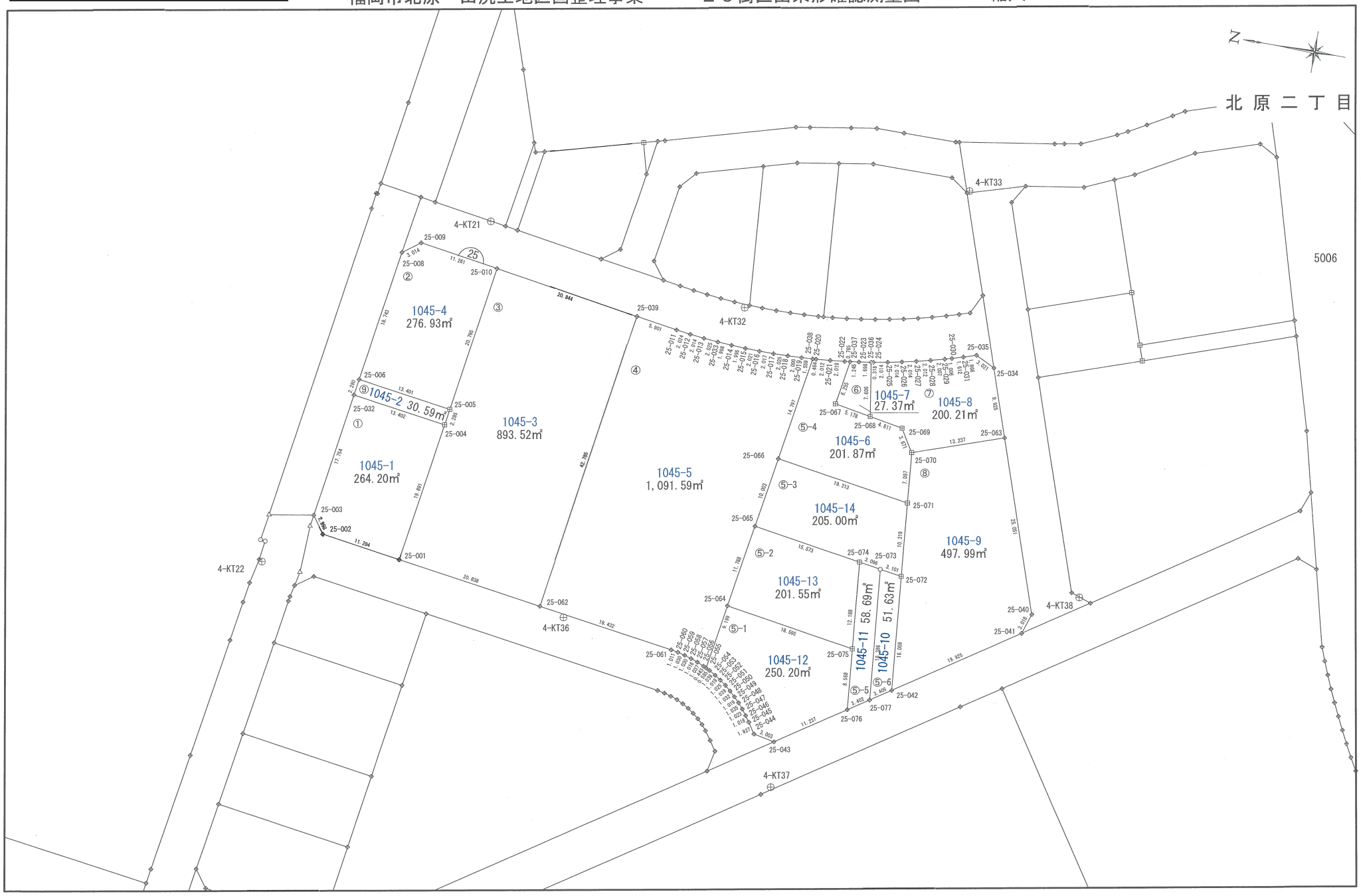


計画機関　福岡市北原・田尻土地区画整理組合

この図面は、換地処分時の画地を示すものに過ぎず、
現地の境界を証明するものではありません。
福岡市住宅都市みどり局地域まちづくり推進部地域計画課

# 福岡市北原・田尻土地区画整理事業　２６街区出来形確認測量図　縮尺　１：５００

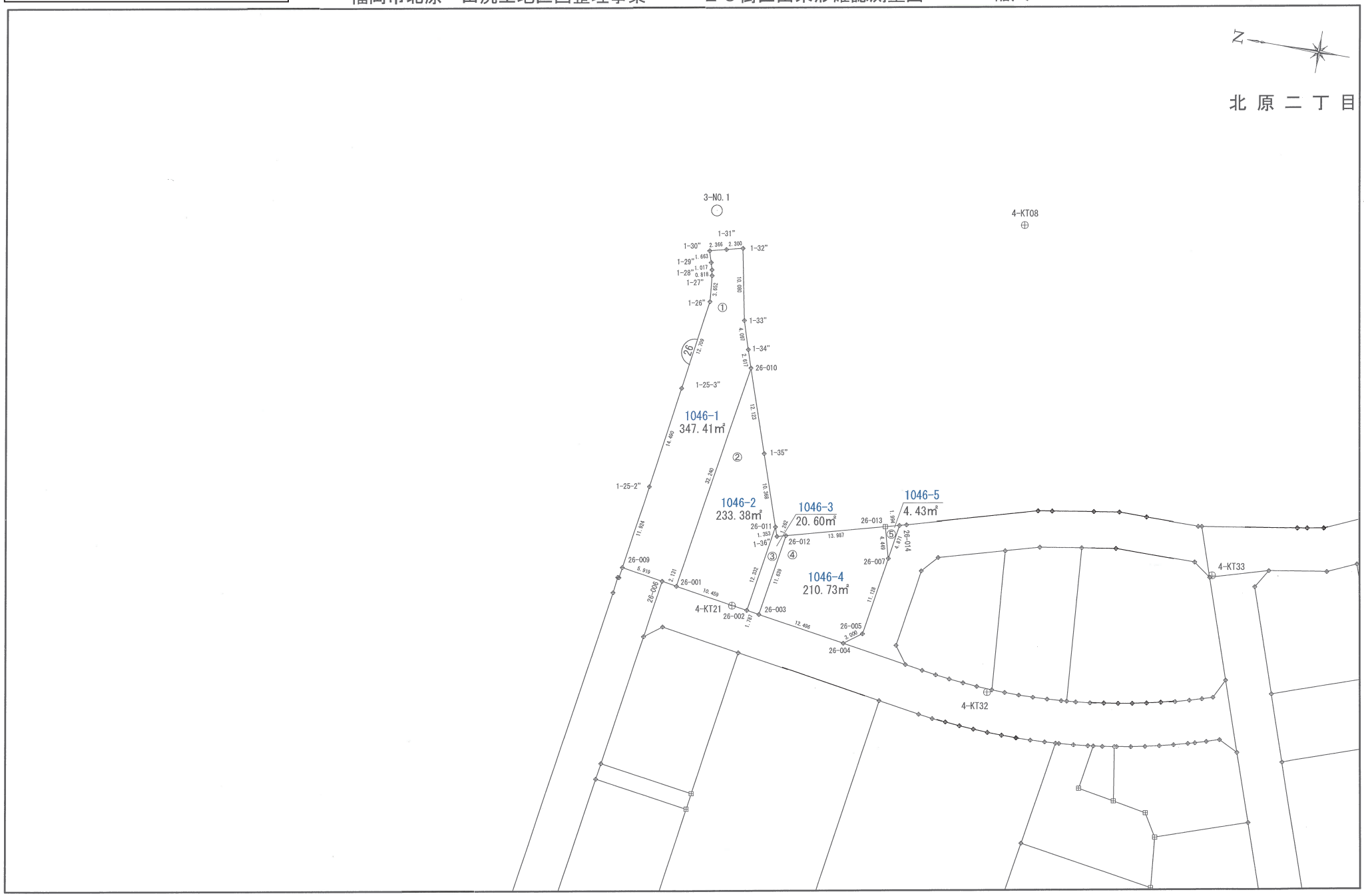


計画機関　福岡市北原・田尻土地区画整理組合

この図面は、換地処分時の画地を示すものに過ぎず、
現地の境界を証明するものではありません。
福岡市住宅都市みどり局地域まちづくり推進部地域計画課

# 福岡市北原・田尻土地区画整理事業　２７街区出来形確認測量図　縮尺　１：５００

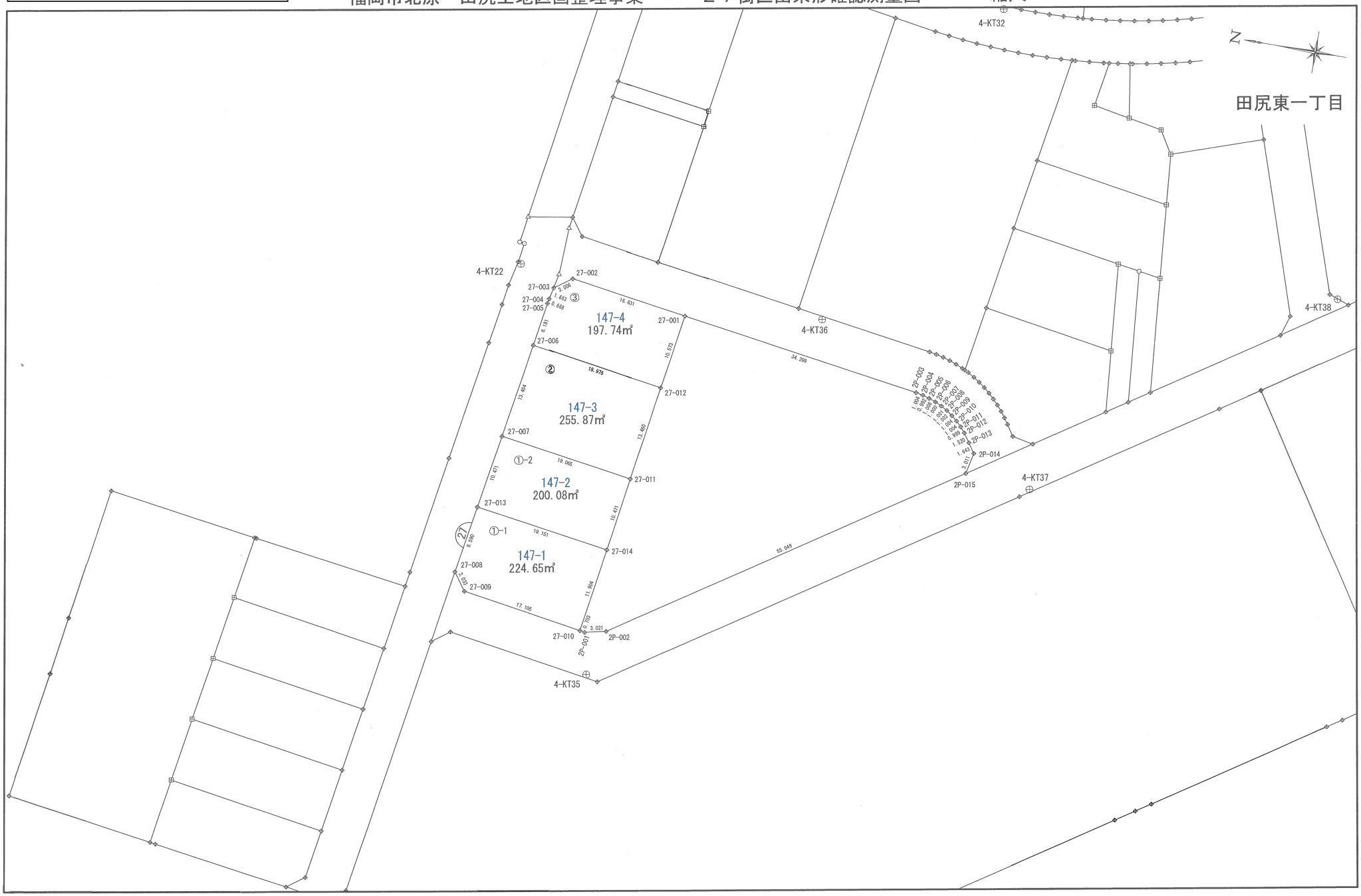


計画機関　福岡市北原・田尻土地区画整理組合

この図面は、換地処分時の画地を示すものに過ぎず、
現地の境界を証明するものではありません。
福岡市住宅都市みどり局地域まちづくり推進部地域計画課

# 福岡市北原・田尻土地区画整理事業　２８街区出来形確認測量図　縮尺　１：５００

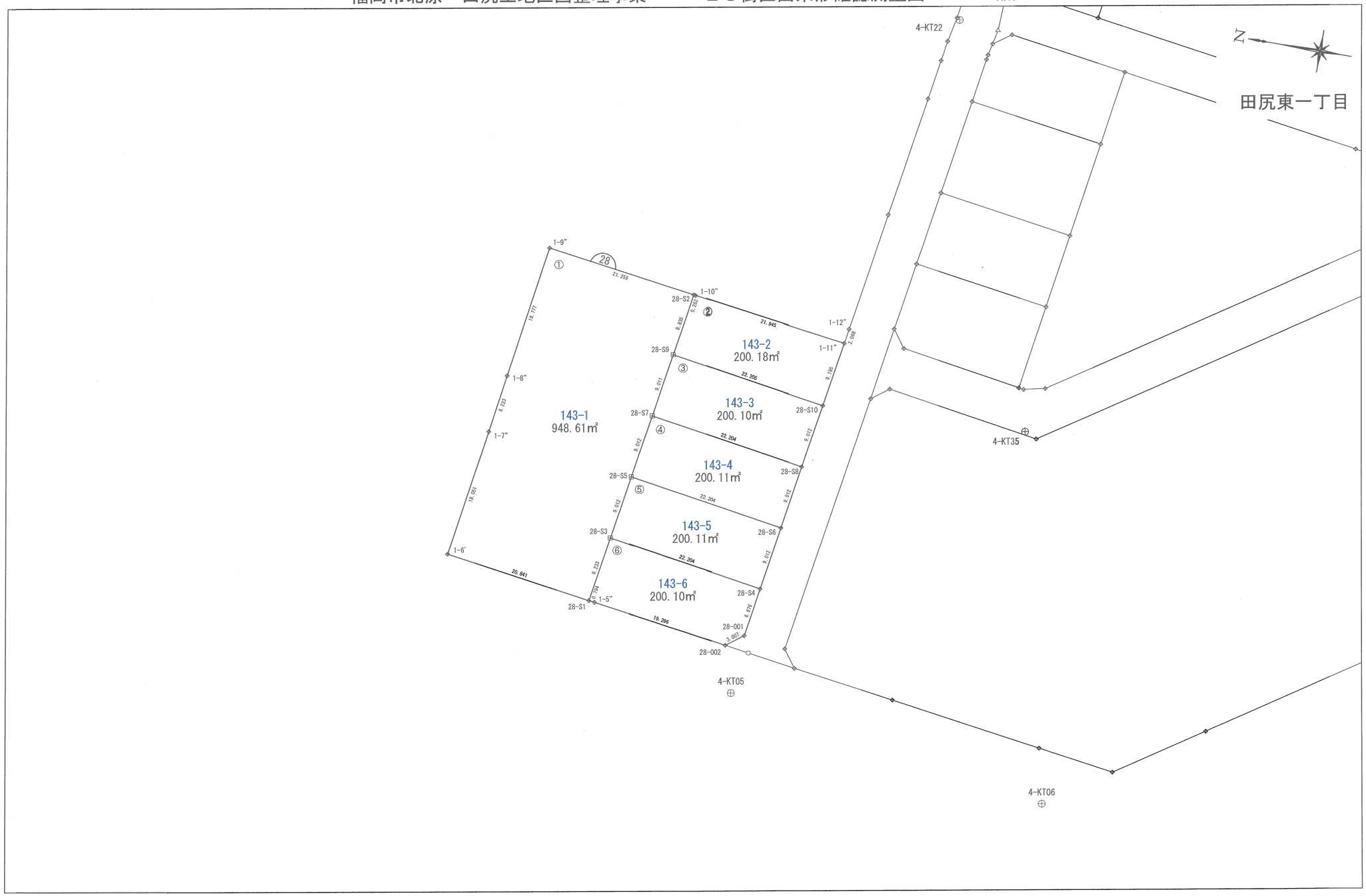


計画機関　福岡市北原・田尻土地区画整理組合