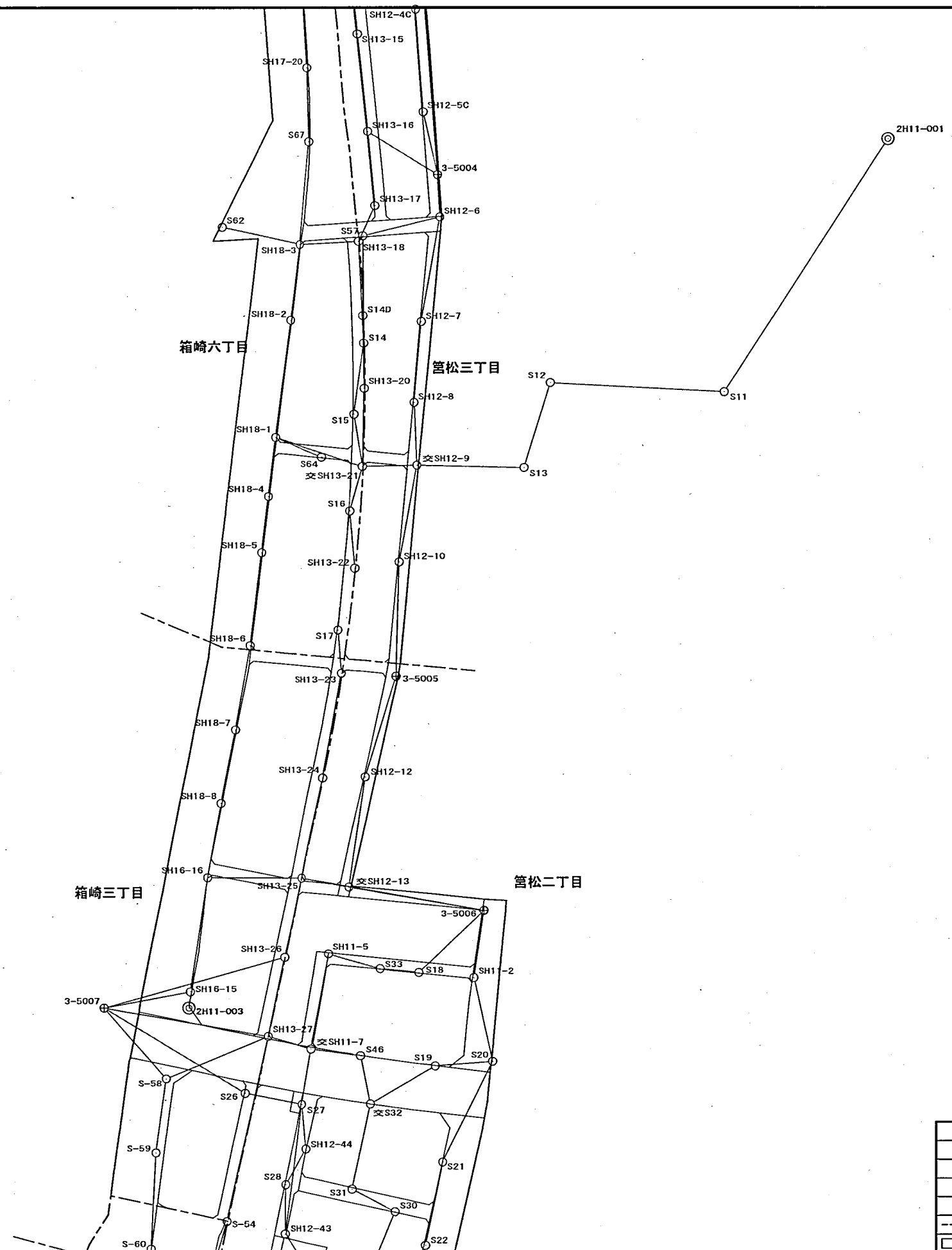








福岡都市計画事業 筥崎土地地区画整理事業
基準点網図（４－２） 縮尺 1/2,500



凡 例	
	1 級基準点
	2 級基準点
	3 級基準点
	4 級基準点
	丁 目 界
	施 工 区 域