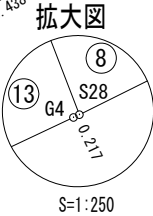
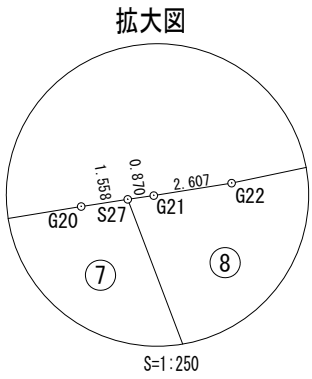
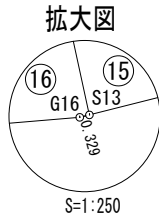
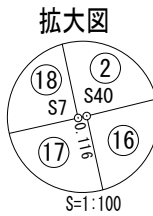
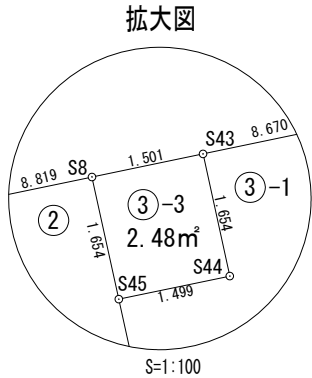



福岡広域都市計画事業香椎駅周辺土地区画整理事業
出来形確認測量図

S=1:500

703街区
香椎駅前一丁目



この図面は、換地処分時の画地を示すものに過ぎず、
現地の境界を証明するものではありません。
福岡市住宅都市局地域まちづくり推進部地域計画課

JR香椎駅前広場

西鉄香椎駅
交通広場

福岡市

世界測地系(Ⅱ系)

令和元年5月作成