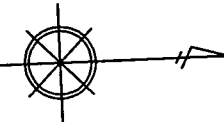


出来形確認測量図

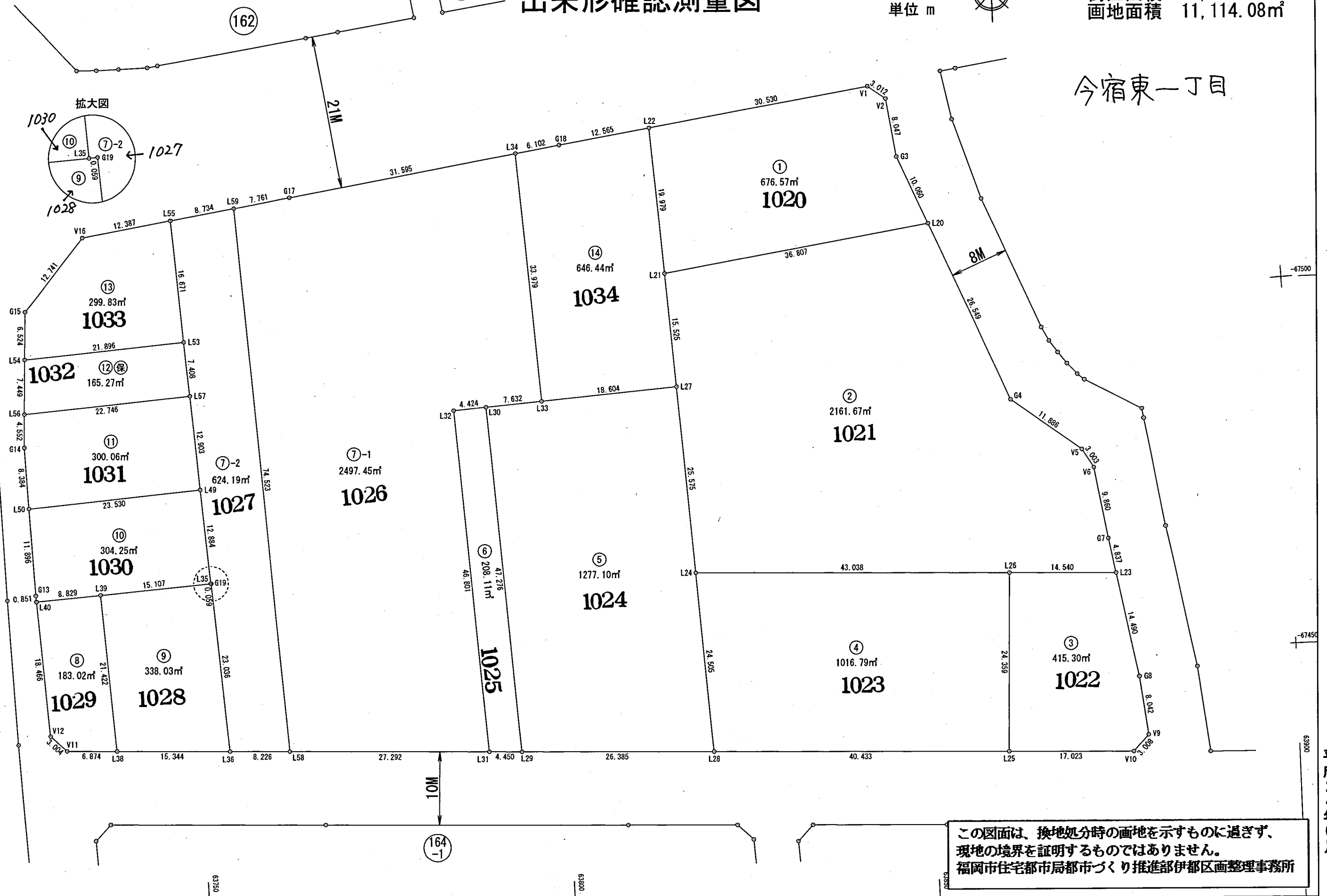
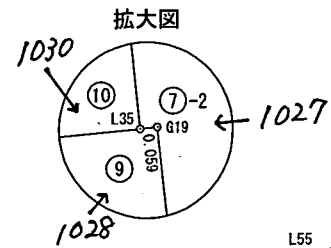
S=1:500
單位 m



163街区

街区面積 11,114.15m²
画地面積 11,114.08m²

今宿東一丁目



この図面は、換地処分時の画地を示すものに過ぎず、
 現地の境界を証明するものではありません。
 福岡市住宅都市局都市づくり推進部伊都区画整理事務所

平成24年6月

世界測地系