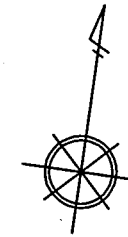


# 福岡都市計画事業伊都土地区画整理事業 出来形確認測量図

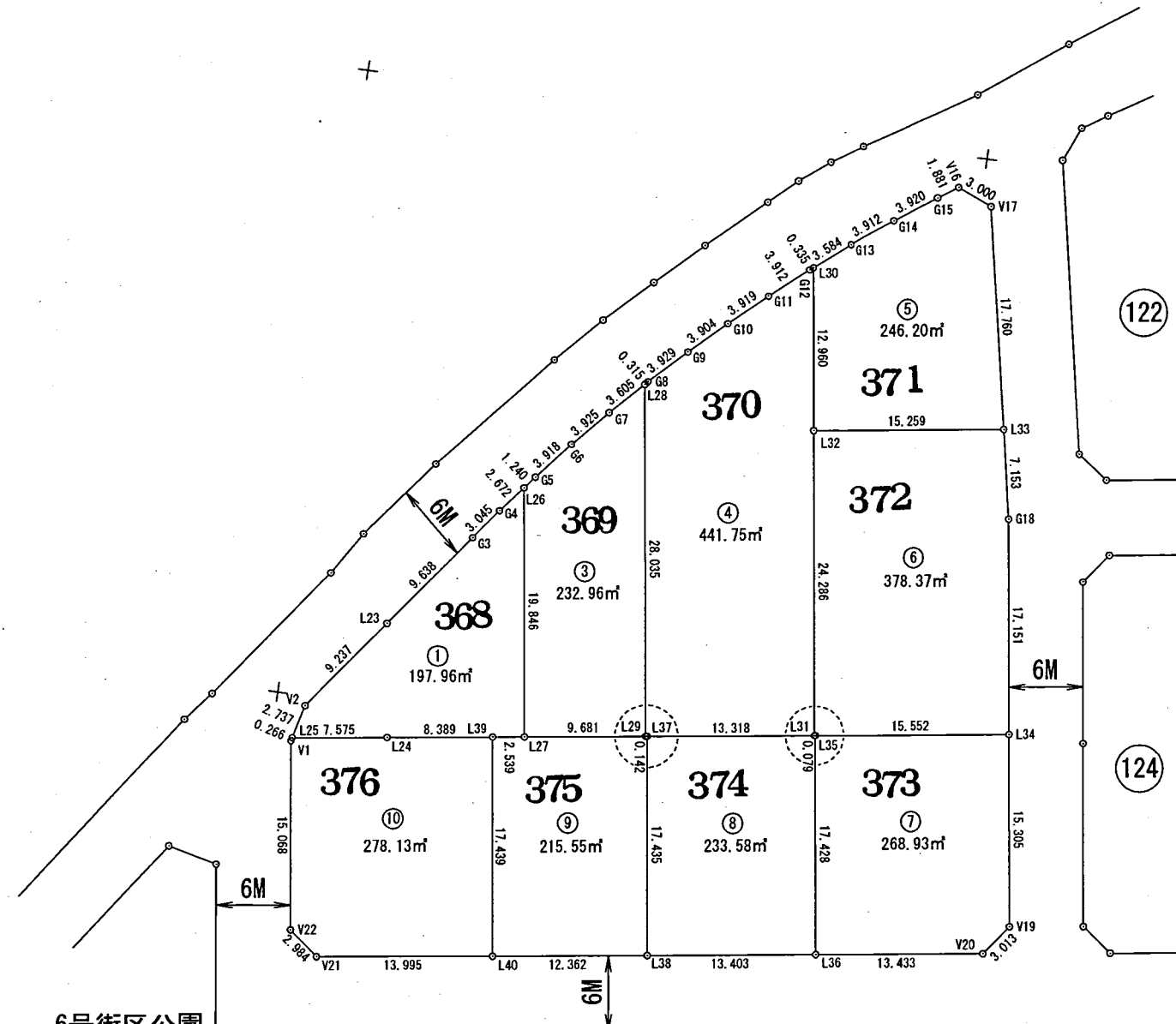
S=1:500  
単位 m



121街区

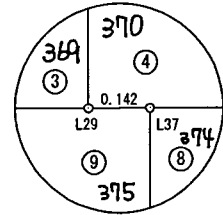
街区面積 2,493.48㎡  
画地面積 2,493.43㎡

今宿三丁目

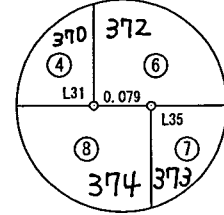


6号街区公園

拡大図



拡大図



この図面は、換地処分時の画地を示すものに過ぎず、  
現地の境界を証明するものではありません。  
福岡市住宅都市局都市づくり推進部伊都区画整理事務所

世界測地系

平成26年6月