
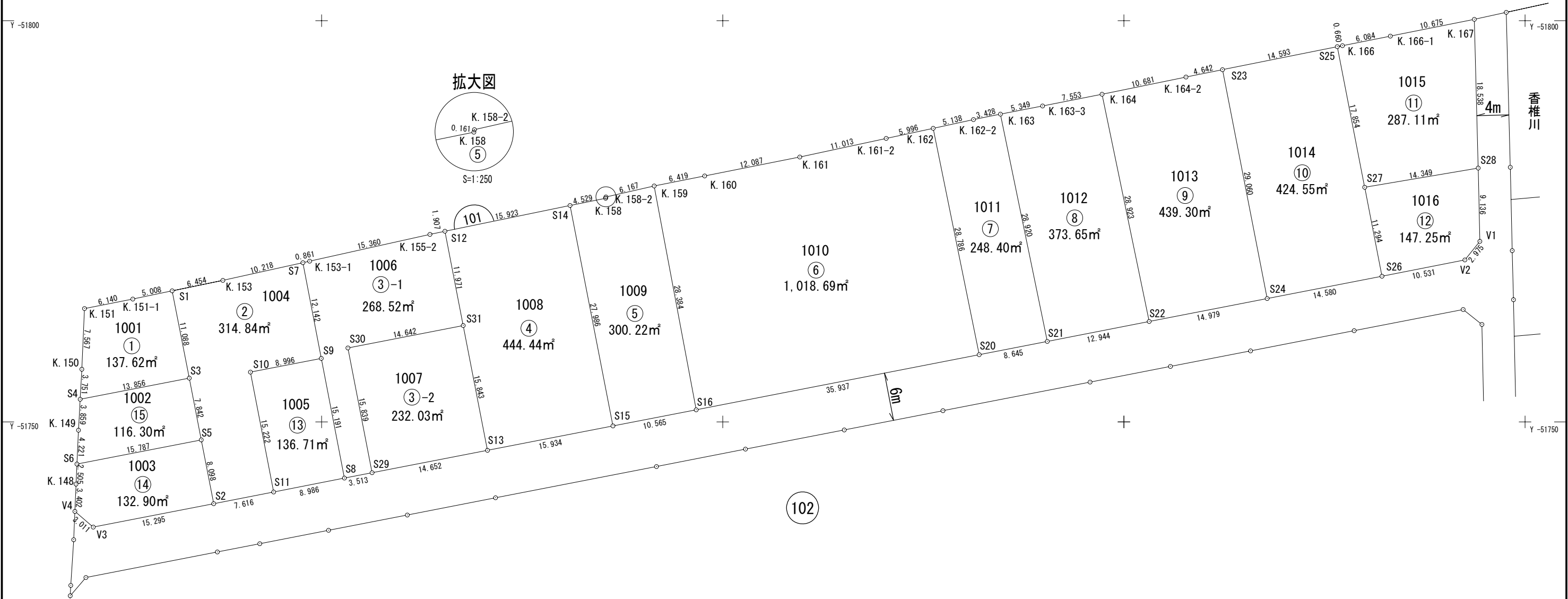
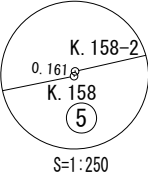


福岡広域都市計画事業香椎駅周辺土地区画整理事業  
出来形確認測量図 S=1:500

101街区  
千早五丁目



拡大図



この図面は、換地処分時の画地を示すものに過ぎず、  
現地の境界を証明するものではありません。  
福岡市住宅都市局地域まちづくり推進部地域計画課

世界測地系(Ⅱ系)

令和元年5月作成

福岡市