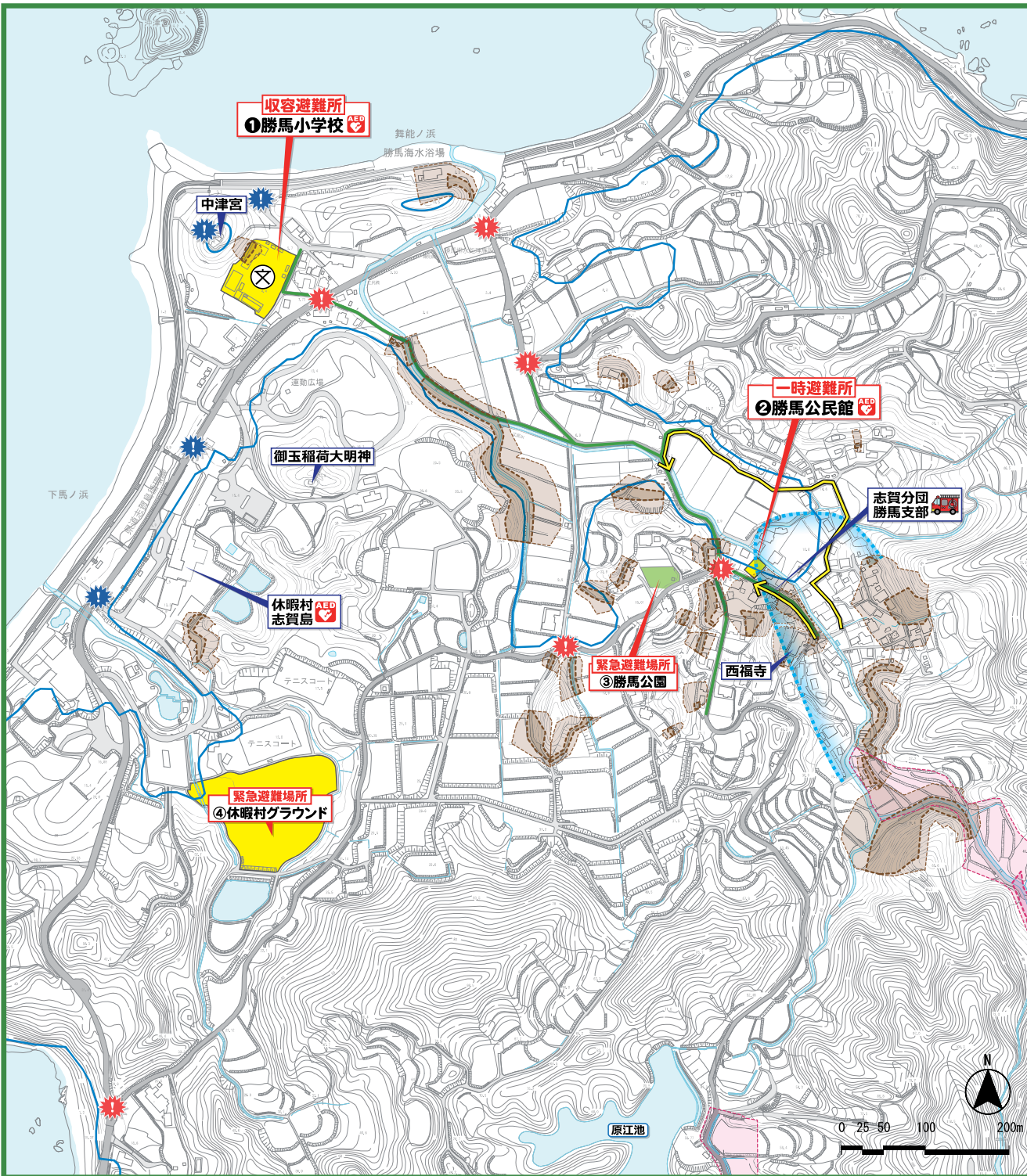


勝馬校区安全安心マップ

勝馬校区自治会協議会 平成 29 年 11 月作成

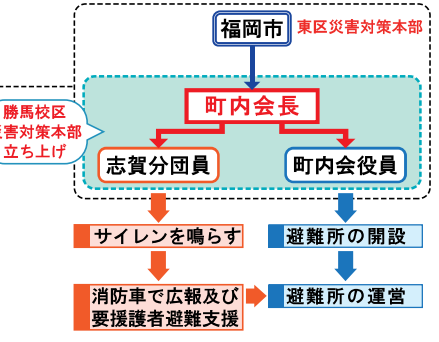
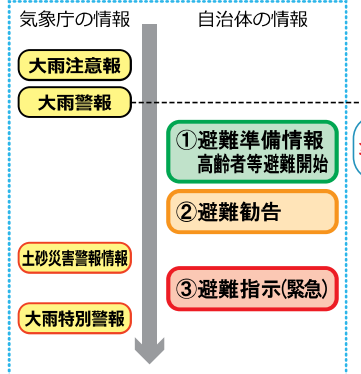


凡例	
	避難所
	公園
	A E D
	交通事故注意箇所
	街頭犯罪注意箇所
	海拔10mライン(津波注意)

家族の連絡先	

主要行政機関	
東警察署	643-0110
志賀島駐在所	603-6517
東消防署	683-0119
東区役所	631-2131
志賀公民館	603-6706
救急車を呼ぶか迷ったら 福岡県救急医療 情報センター	24時間体制で診療可能な 医療機関を紹介 #7119 又は471-0099
小児救急医療 相談窓口	こどもの病気、けが、薬 などに関する相談 #8000 又は661-0771
災害情報ダイヤル	0180-99-9595

豪雨時の避難指示発令までの流れ



勝馬校区の災害時の行動

- 避難対象地域
 - 避難方向
- 避難対象地域は、校区で決めた目安です。危険箇所や避難所を平常時から確認しておき、もしもの時に備えましょう。

福岡県土砂災害警戒区域等指定箇所	
	がけ崩れ特別警戒区域
	がけ崩れ警戒区域
	土石流特別警戒区域
	土石流警戒区域

収容避難所	① 勝馬小学校 603-6615
一時避難所	② 勝馬公民館
緊急避難場所	③ 勝馬公園 ④ 休暇村グラウンド

防災情報 (福岡市ホームページ)

パソコン <http://bousai.city.fukuoka.lg.jp/>
 携帯電話 <http://bousai.city.fukuoka.lg.jp/>
 防災メール申込 entry@fukuoka-city.jp (空メール送信)

防犯情報 (福岡県警察)
<http://www.police.pref.fukuoka.jp/>