

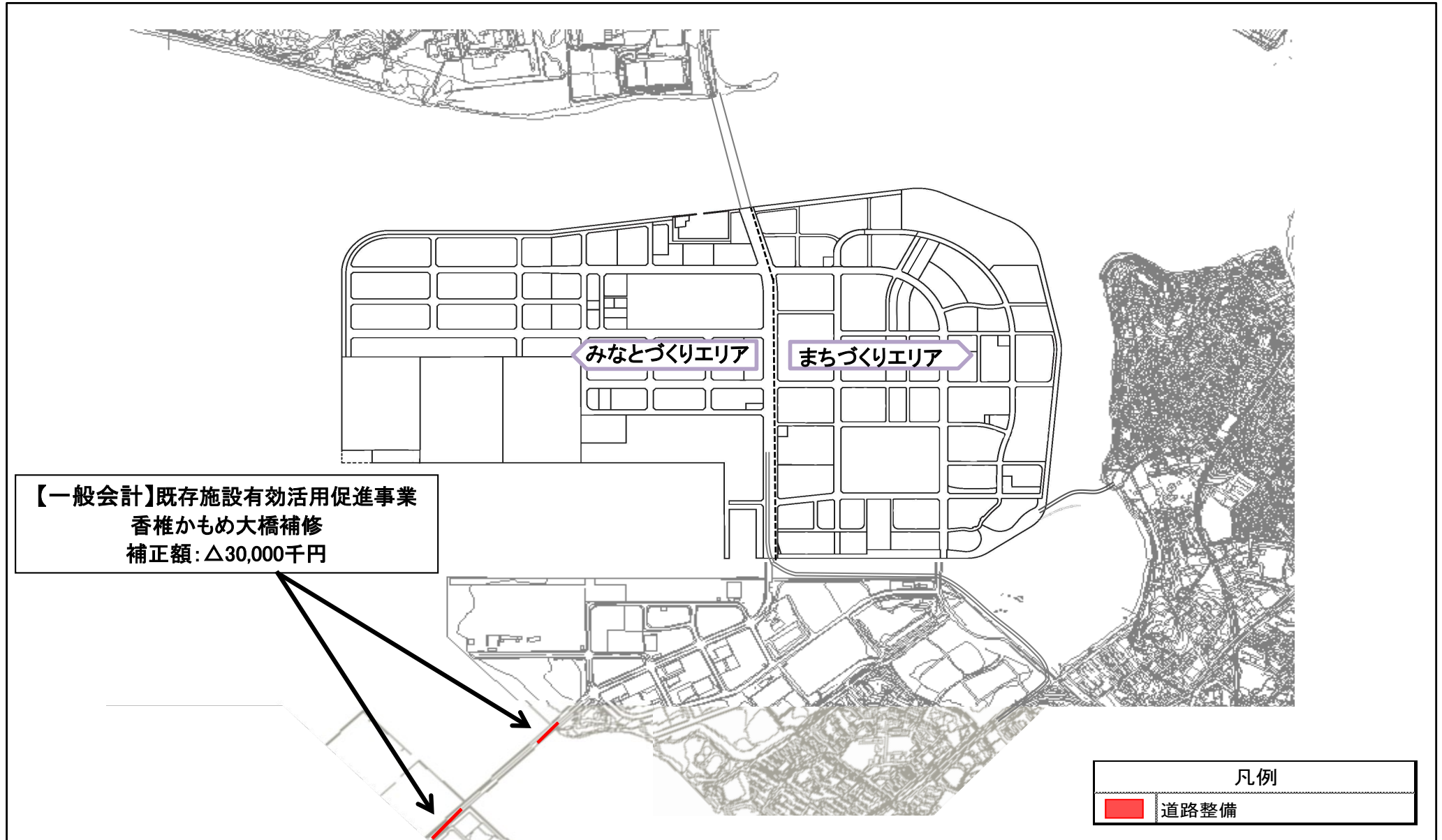
## 令和7年2月議会補正予算案に係る資料

- |                               | ページ |
|-------------------------------|-----|
| ○ 補正予算案及び繰越明許費の補正に係る箇所図       | 1～5 |
| ○ 不動産売払収入の内訳及び位置図(港湾整備事業特別会計) | 6～8 |

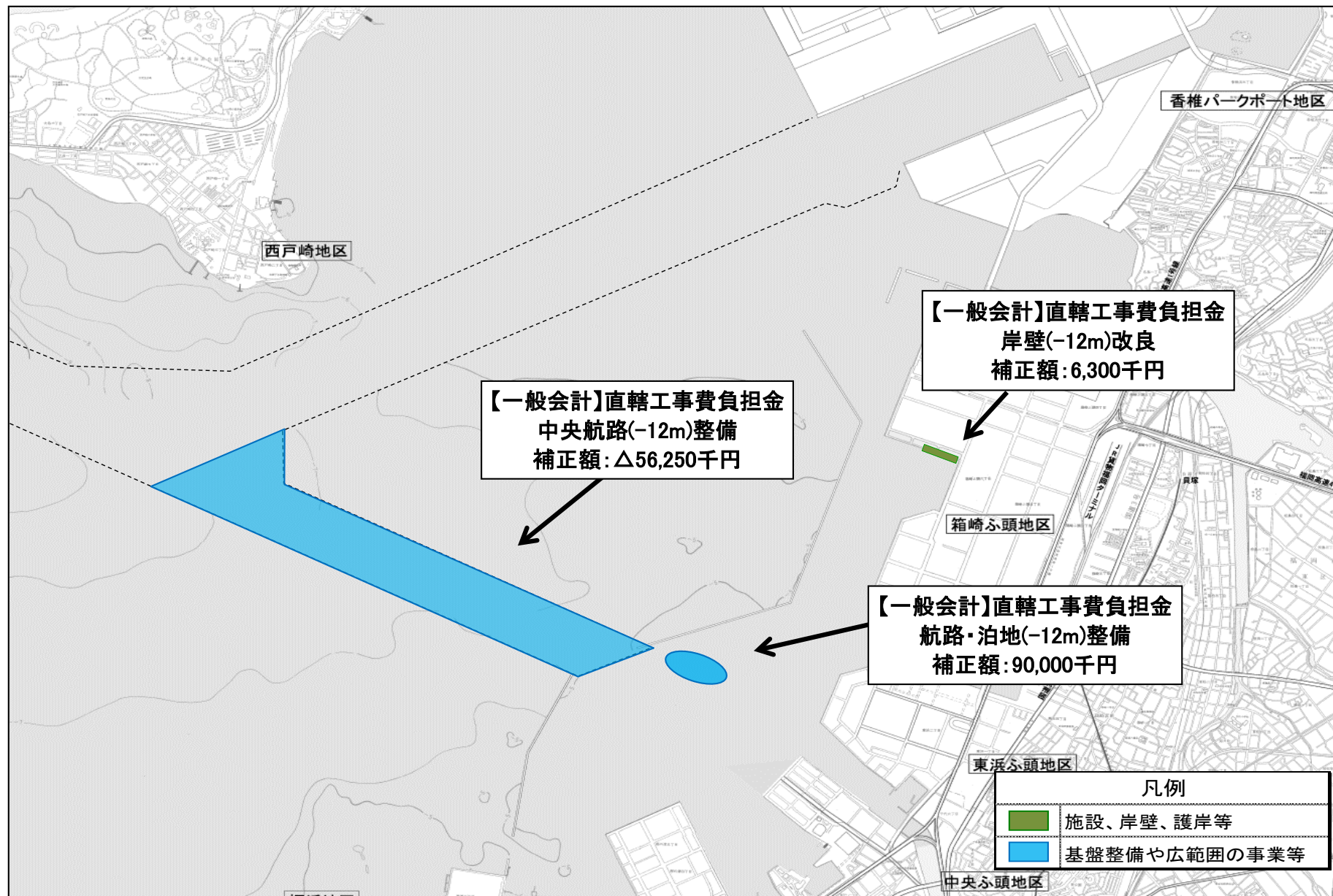
港 湾 空 港 局

# ○補正予算案及び繰越明許費の補正に係る箇所図

## アイランドシティ地区・香椎パークポート地区



# 中央ふ頭・箱崎ふ頭地区（直轄工事分のみ）



## 箱崎ふ頭地区

【一般会計】既存施設有効活用促進事業  
臨港道路改良  
補正額: △69,951千円

箱崎ふ頭地区

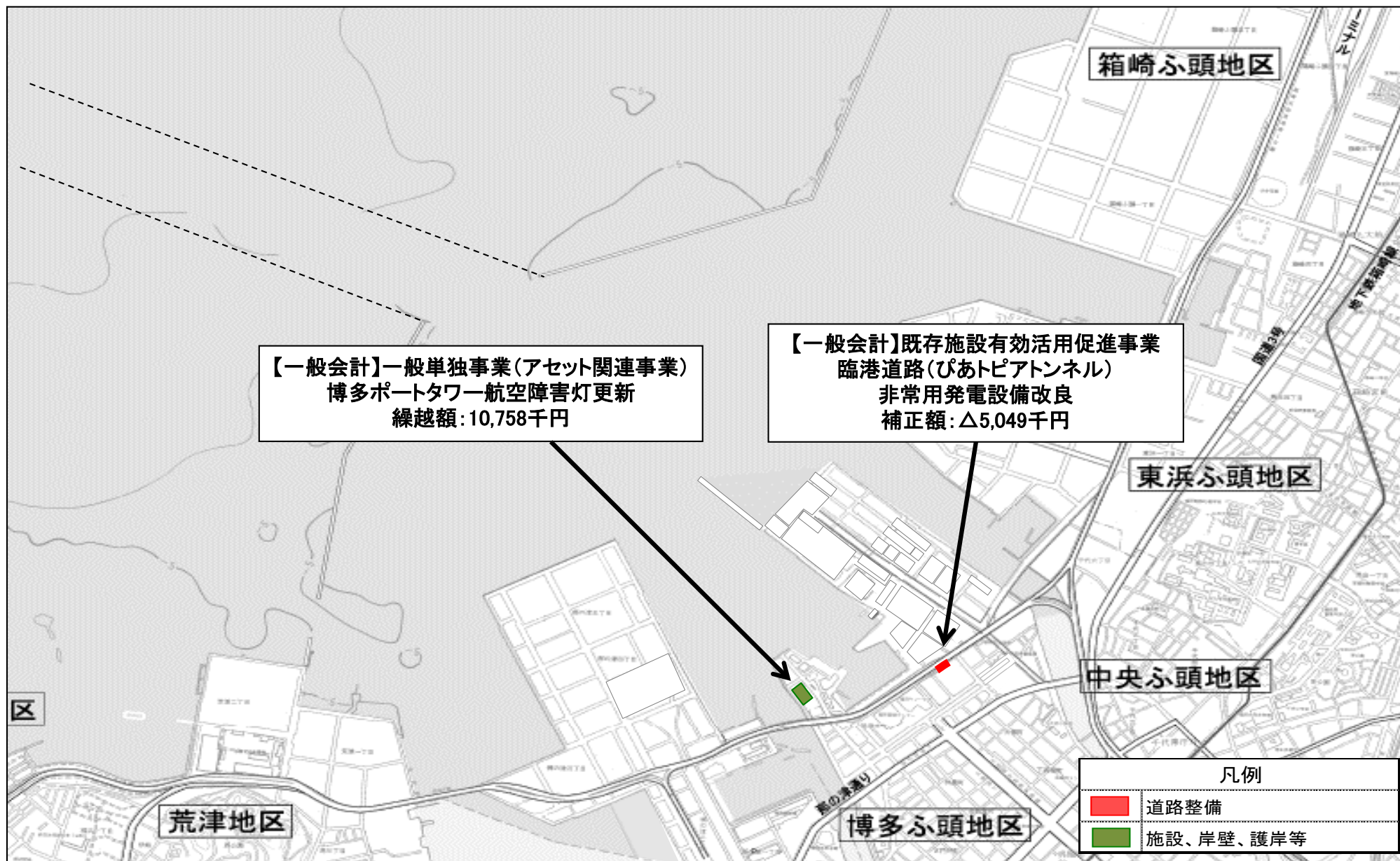
凡例

道路整備





# 博多・中央ふ頭地区



## 姪浜地区



○不動産売払収入の内訳及び位置図（港湾整備事業特別会計）

1. 不動産売払収入補正予算案の内訳（議案説明資料11・12ページ関連）

区 分	補正前の額		補正額		計		位置図
	千円	面積 ㎡	千円	面積 ㎡	千円	面積 ㎡	
アイランドシティ地区 計	12,738,486	65,139	－	－	12,738,486	65,139	
みなとづくりエリア 計	10,329,811	44,621	－	－	10,329,811	44,621	
4工区公募地(1区画)	9,520,025	39,071	－	－	9,520,025	39,071	
福岡交通會館用地	436,995	4,050	－	－	436,995	4,050	
消防出張所用地	265,313	1,500	－	－	265,313	1,500	
青果市場関係者事業用地 (7社)	(平成26,27年度契約・延納分) 107,478	(31,416)	－	－	107,478	(31,416)	
まちづくりエリア 計	2,408,675	20,518	－	－	2,408,675	20,518	
5工区公募地(1区画)	1,870,031	17,000	－	－	1,870,031	17,000	
都市計画道路用地	149,388	1,130	－	－	149,388	1,130	
都市公園用地	389,256	2,388	－	－	389,256	2,388	
香椎パークポート地区 計	278,292	1,550	240,150	205	518,442	1,755	
延納分	(平成24年度契約・延納分) 53,542	(16,535)	－	－	53,542	(16,535)	
高架下前面地	224,750	1,550	240,150	205	464,900	1,755	①
石城町地区	285,182	1,662	559,818	－	845,000	1,662	②
合 計	13,301,960	68,352	799,968	205	14,101,928	68,557	



2. 不動産売払収入の対象となる土地の位置図

香椎パークポート地区





## 石城町地区

