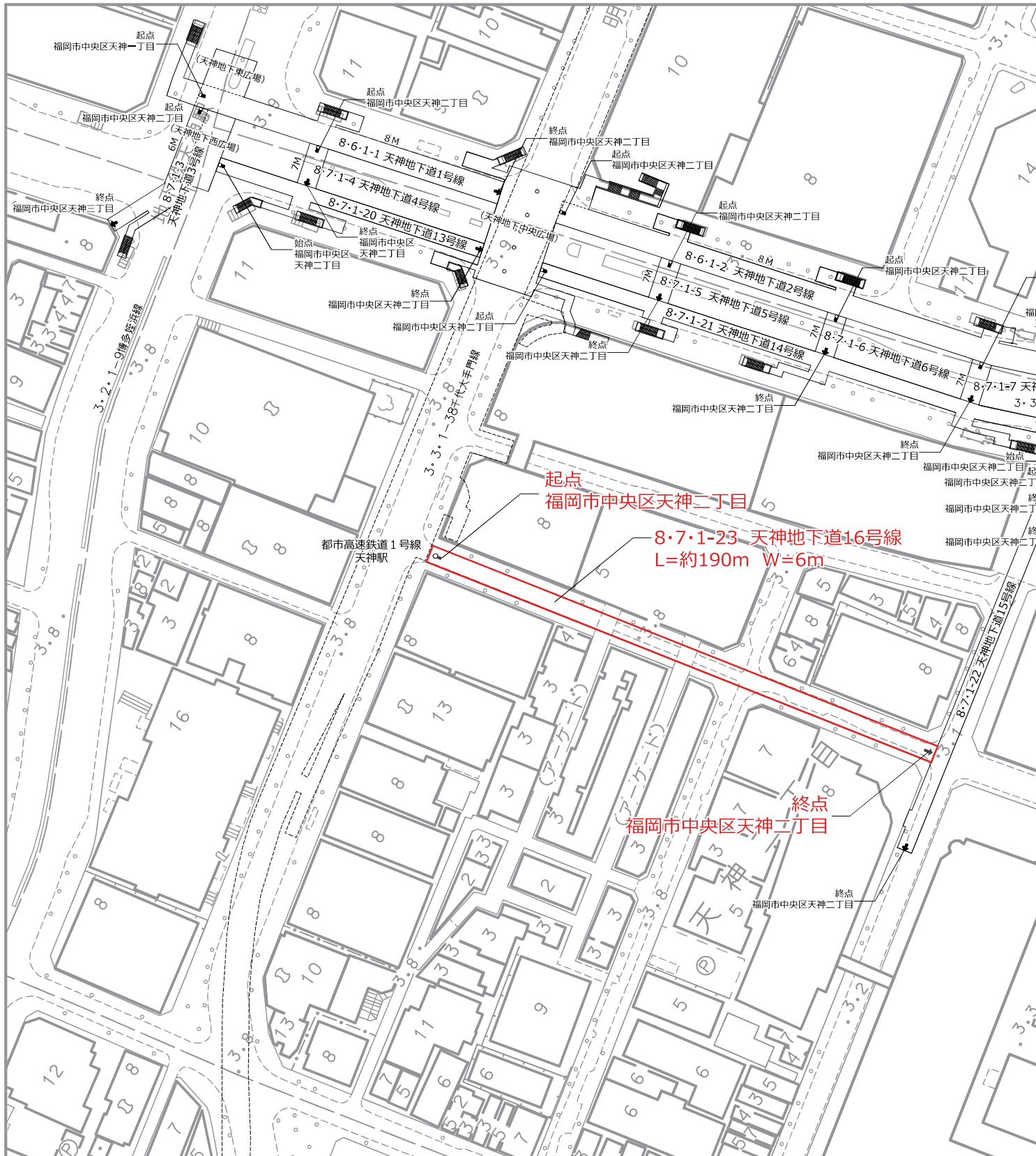
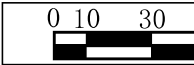
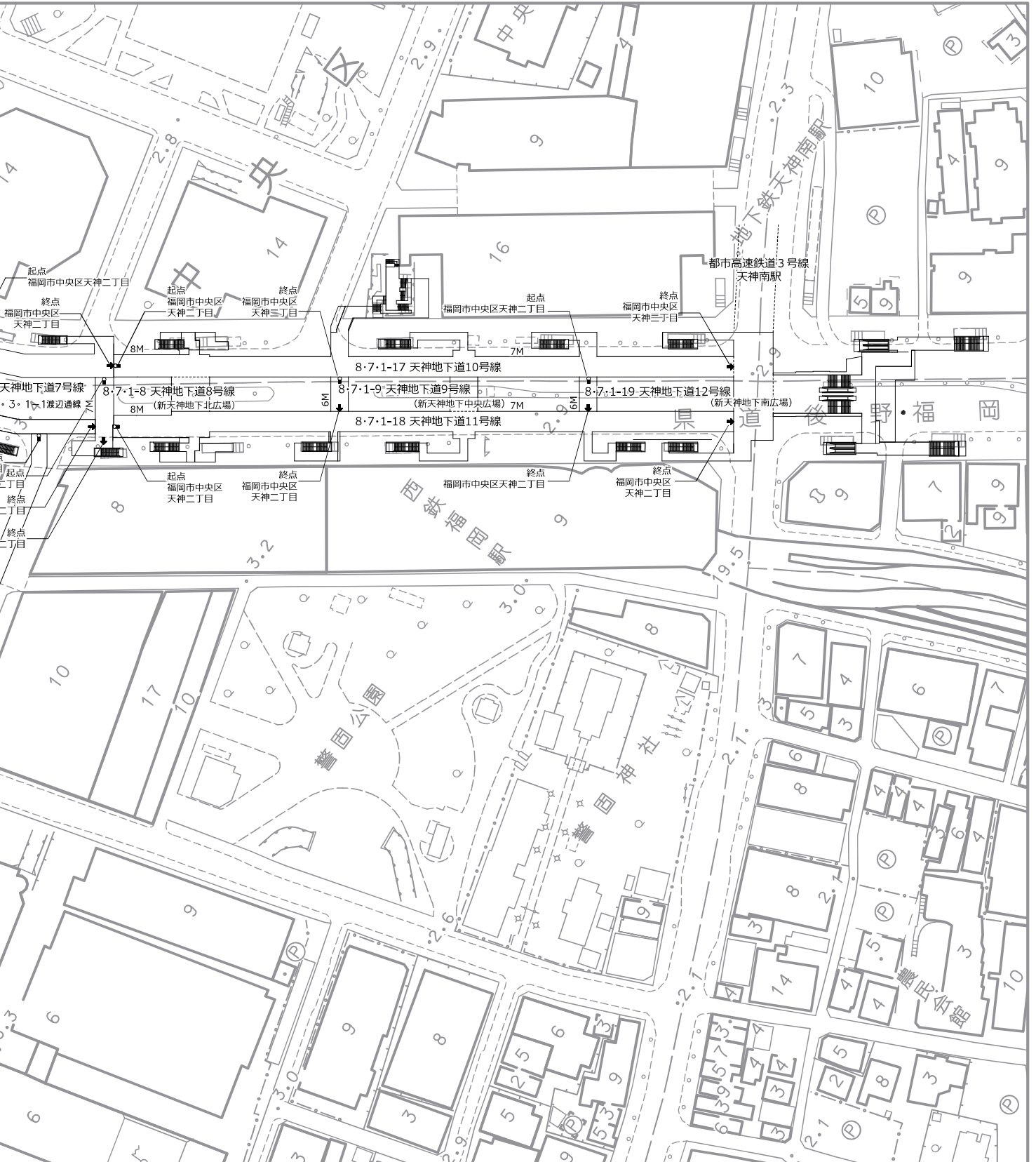
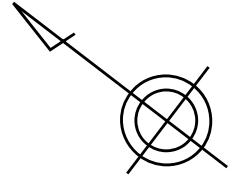



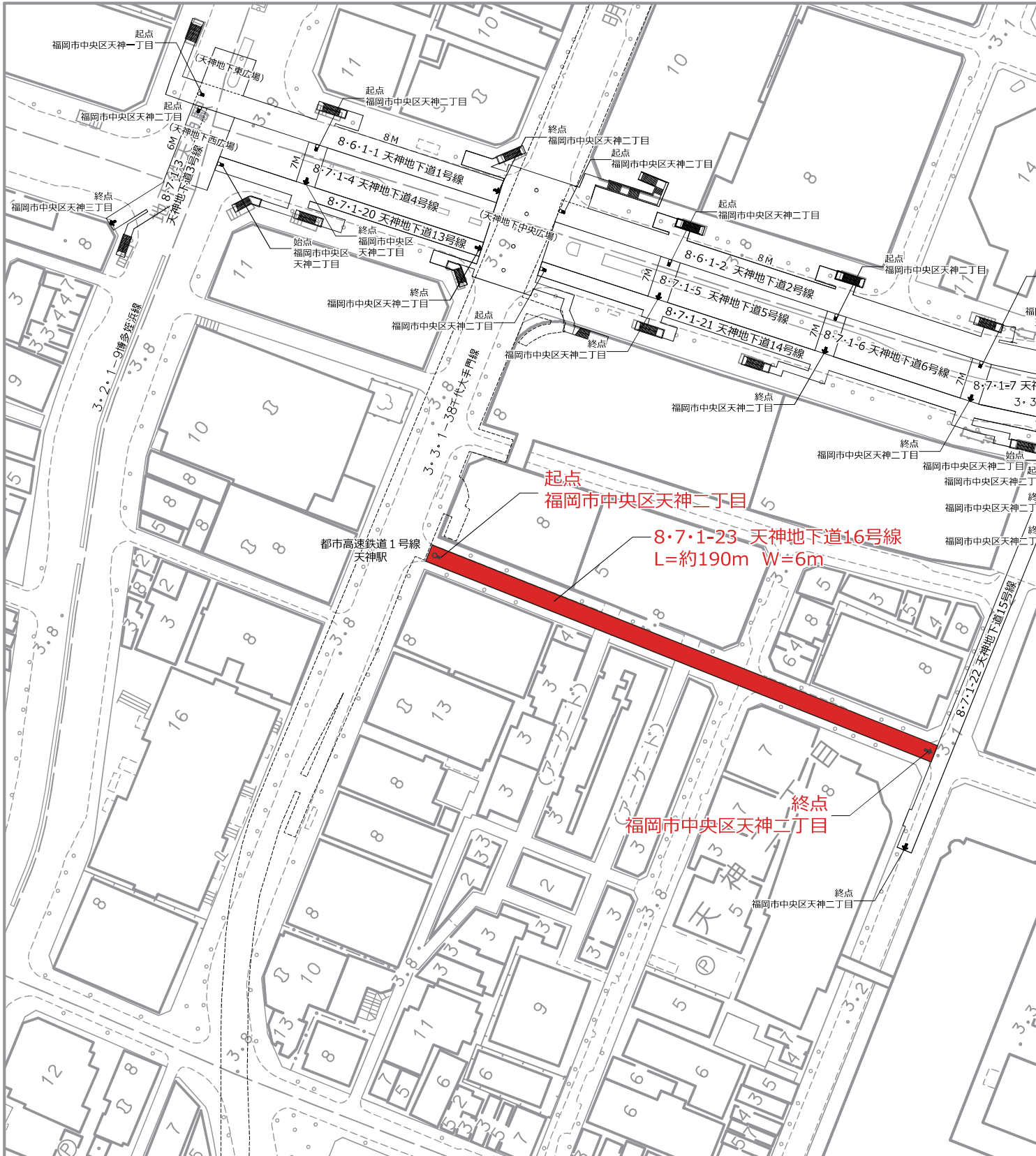
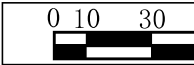
福岡広域都市計画道路 計画図 S=1:1,800 (8・7・1-23 天神地下道16号線)



※今後、当地区内に存する地下鉄施設（出入口）の都市計画の変更手続きを行う予定



福岡広域都市計画道路 新旧対象図 S=1:1,800
 (8・7・1-23 天神地下道16号線)



※今後、当地区内に存する地下鉄施設（出入口）の都市計画の変更手続きを行う予定

