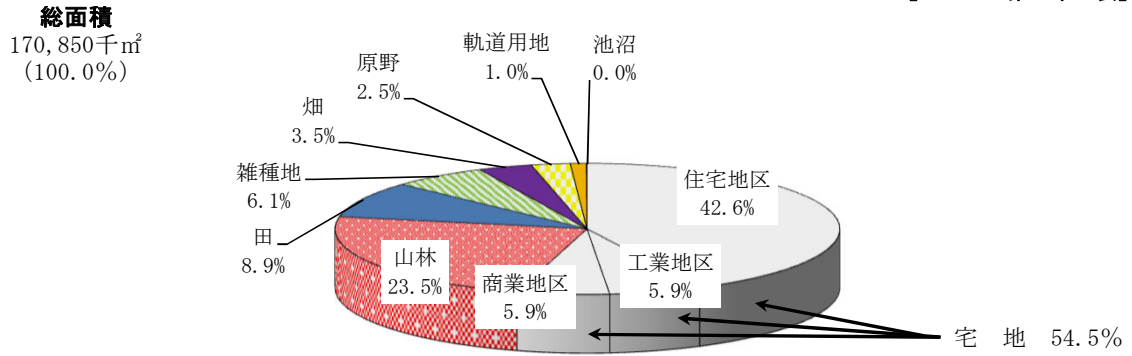


## 有租地面積（令和3年1月1日現在）

【9ページ第2章5表】

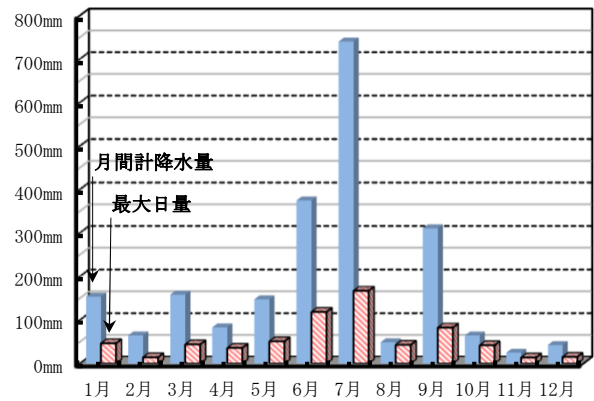
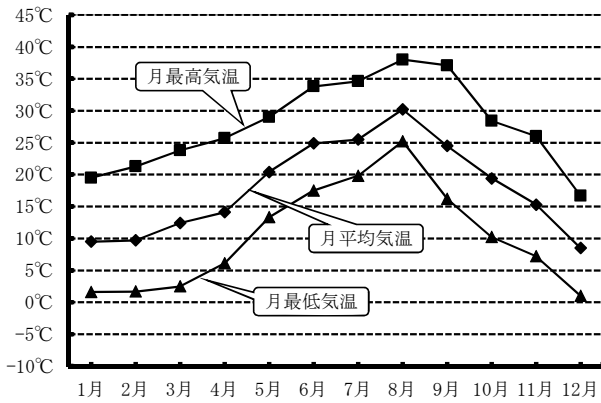


## 月別気温・降水量（令和2年）

【10～11ページ第2章7表】

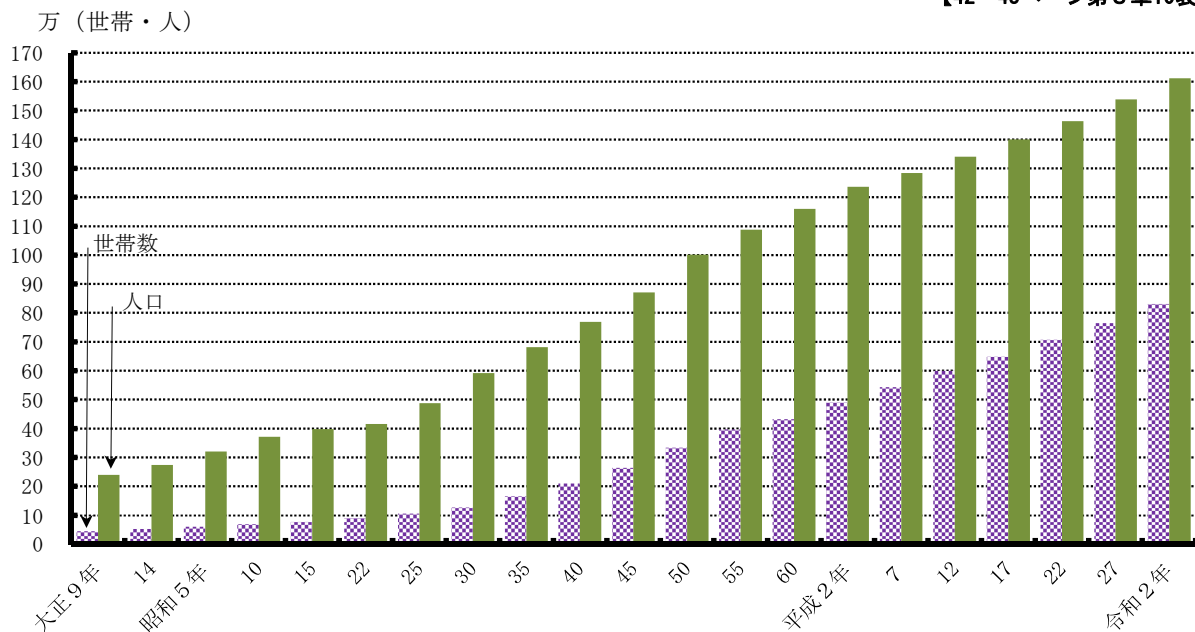
年最高気温 38.0℃  
年最低気温 1.0℃  
年平均気温 17.9℃

年間降水量  
2,212.5mm



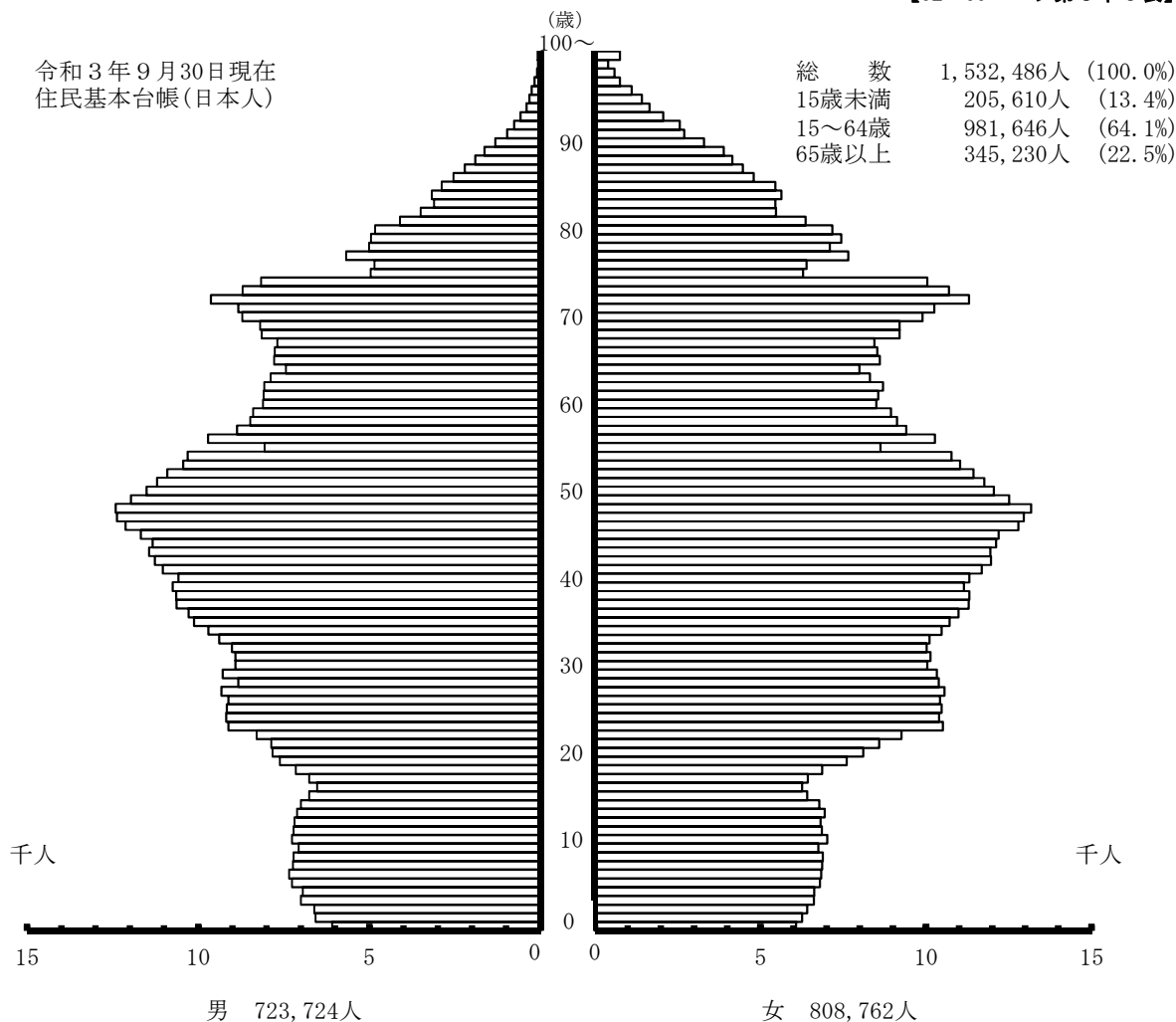
## 国勢調査の世帯数及び人口の推移（現在の市域による）

【42～43ページ第3章10表】



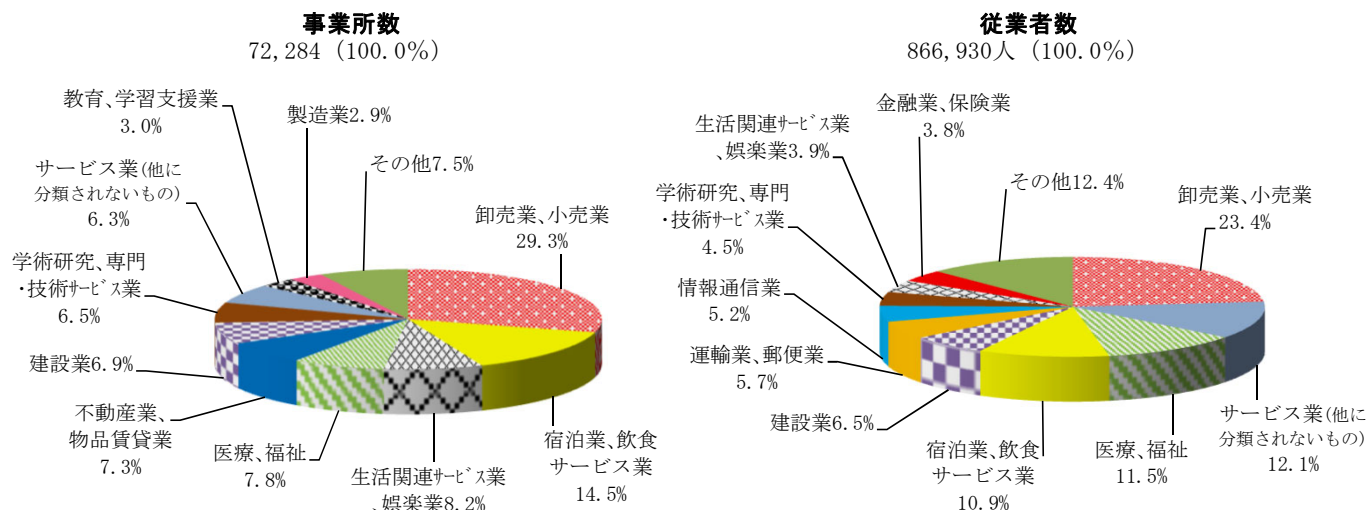
# 人口ピラミッド

【32～35ページ第3章6表】



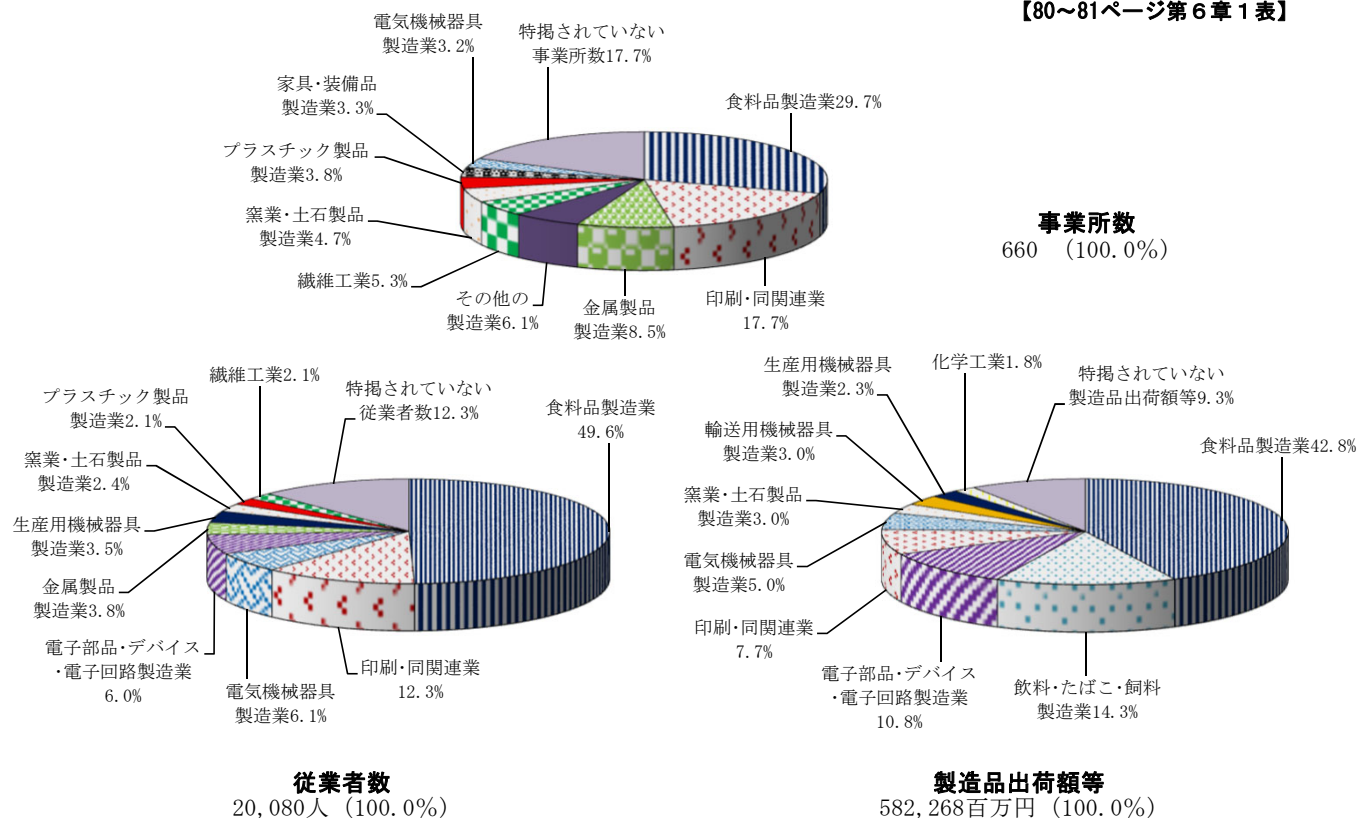
## 産業別事業所数及び従業者数（平成28年経済センサスー活動調査）

【54～55ページ第4章1表】



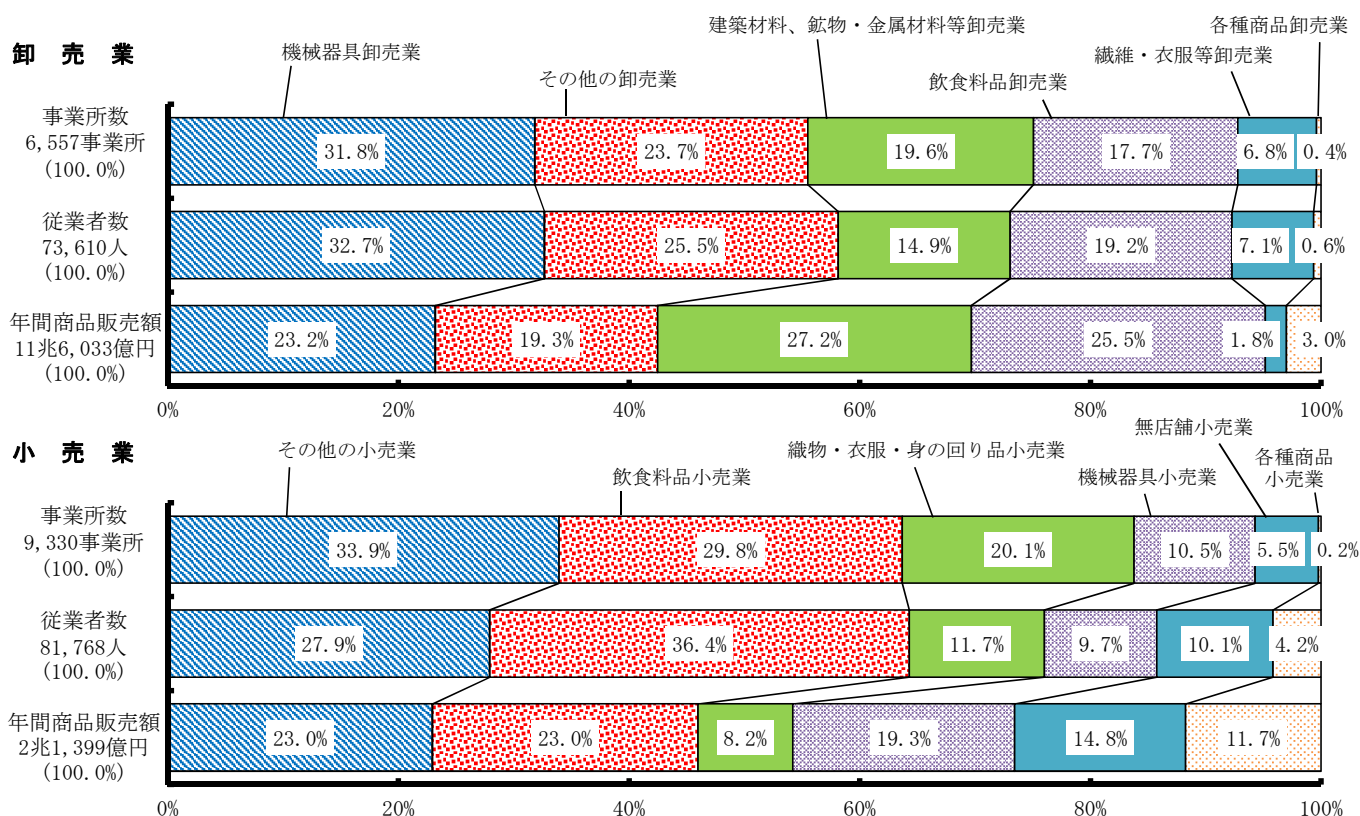
# 工業の産業分類別状況—令和2年工業統計調査（4人以上の事業所）—

【80～81ページ第6章1表】



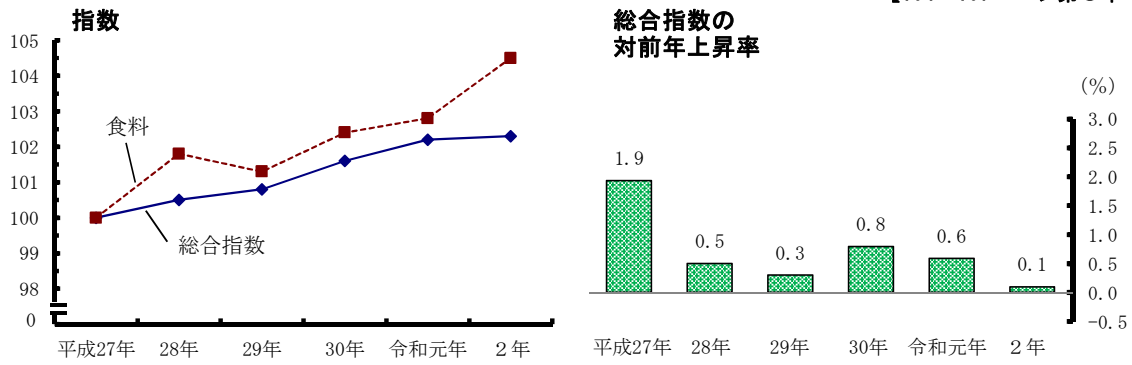
# 商業の産業分類別状況（平成28年経済センサス—活動調査（卸売業、小売業））

【90～93ページ第7章1表】



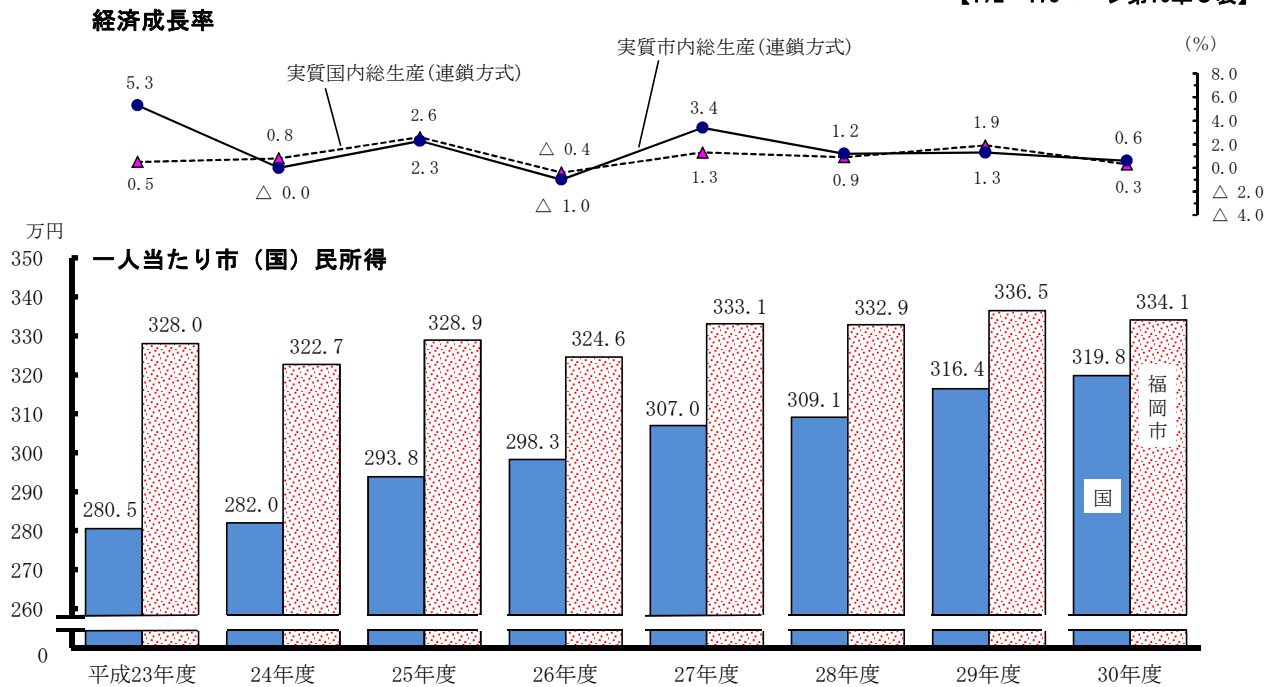
## 消費者物価指数の推移（平成27年=100）

【104～107ページ第8章1表】



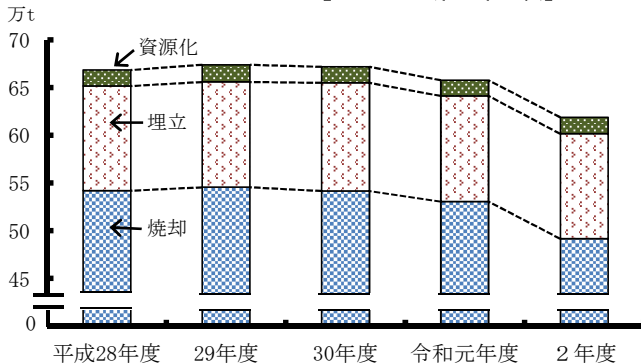
## 一人当たり市民所得及び経済成長率の推移

【172～173ページ第10章5表】



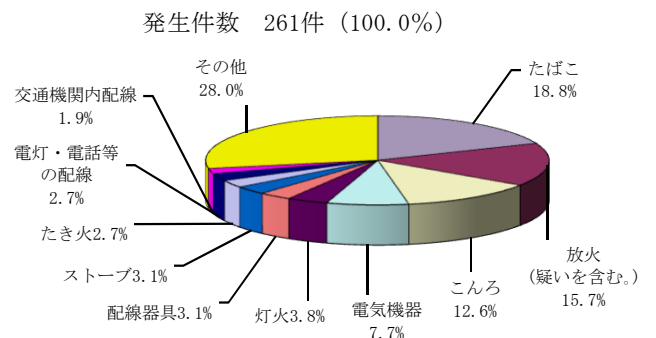
## ごみ処理量の推移

【271ページ第16章20表】



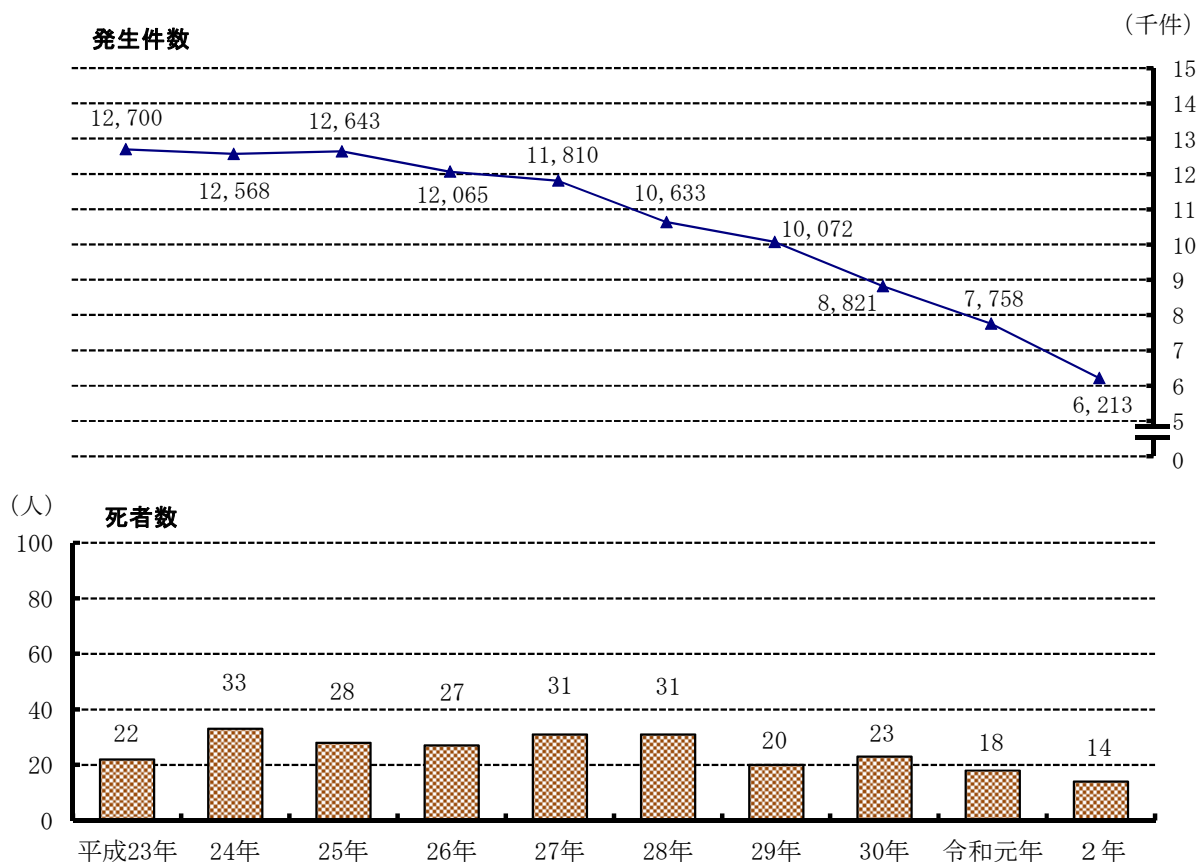
## 原因別火災発生状況（令和2年）

【287ページ第18章4表】



## 交通事故の推移

【289ページ第18章7表】



## 令和3年度当初予算（一般会計）

【292～293ページ第19章2表】

