

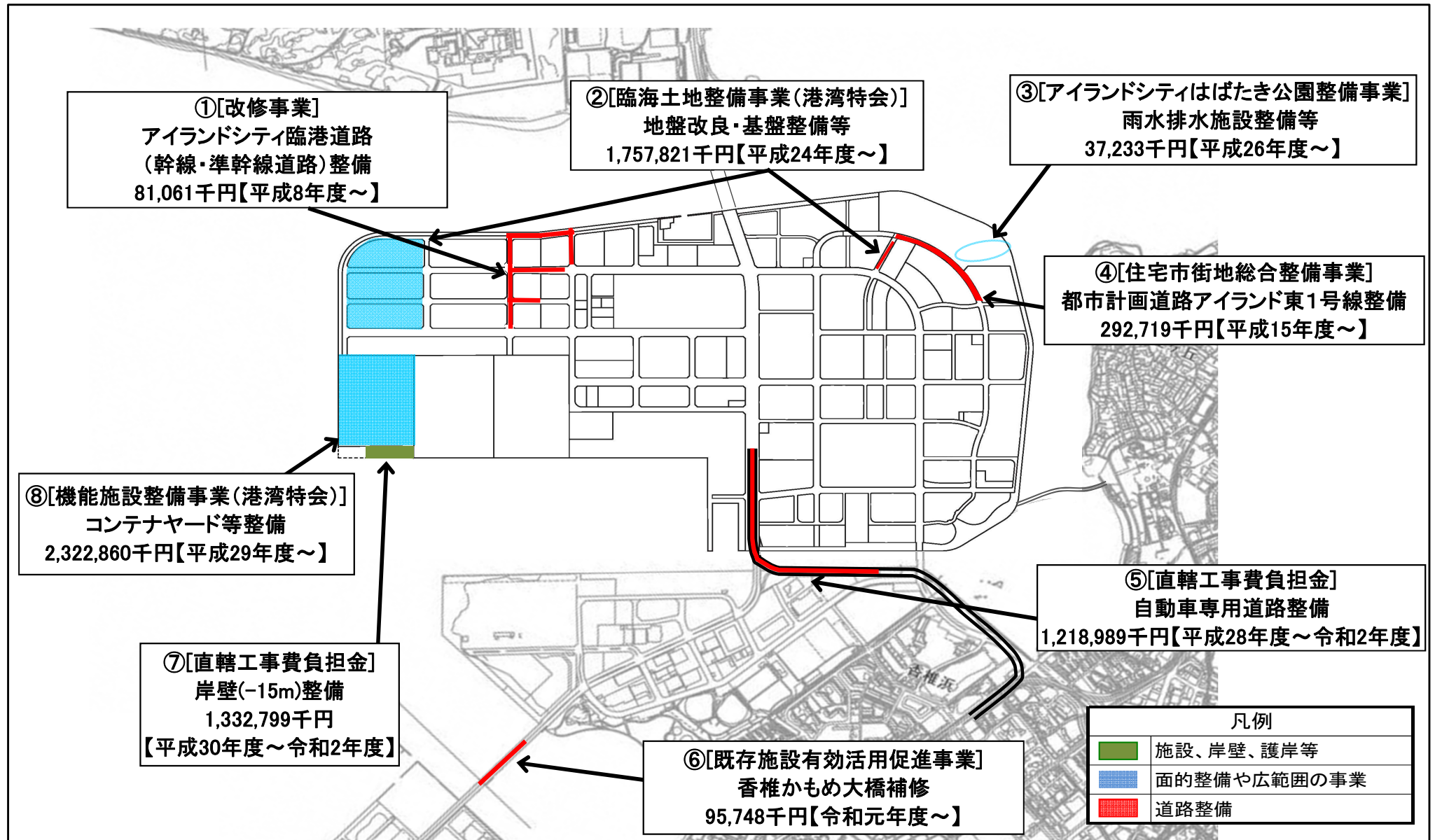
## 令和2年度

ページ

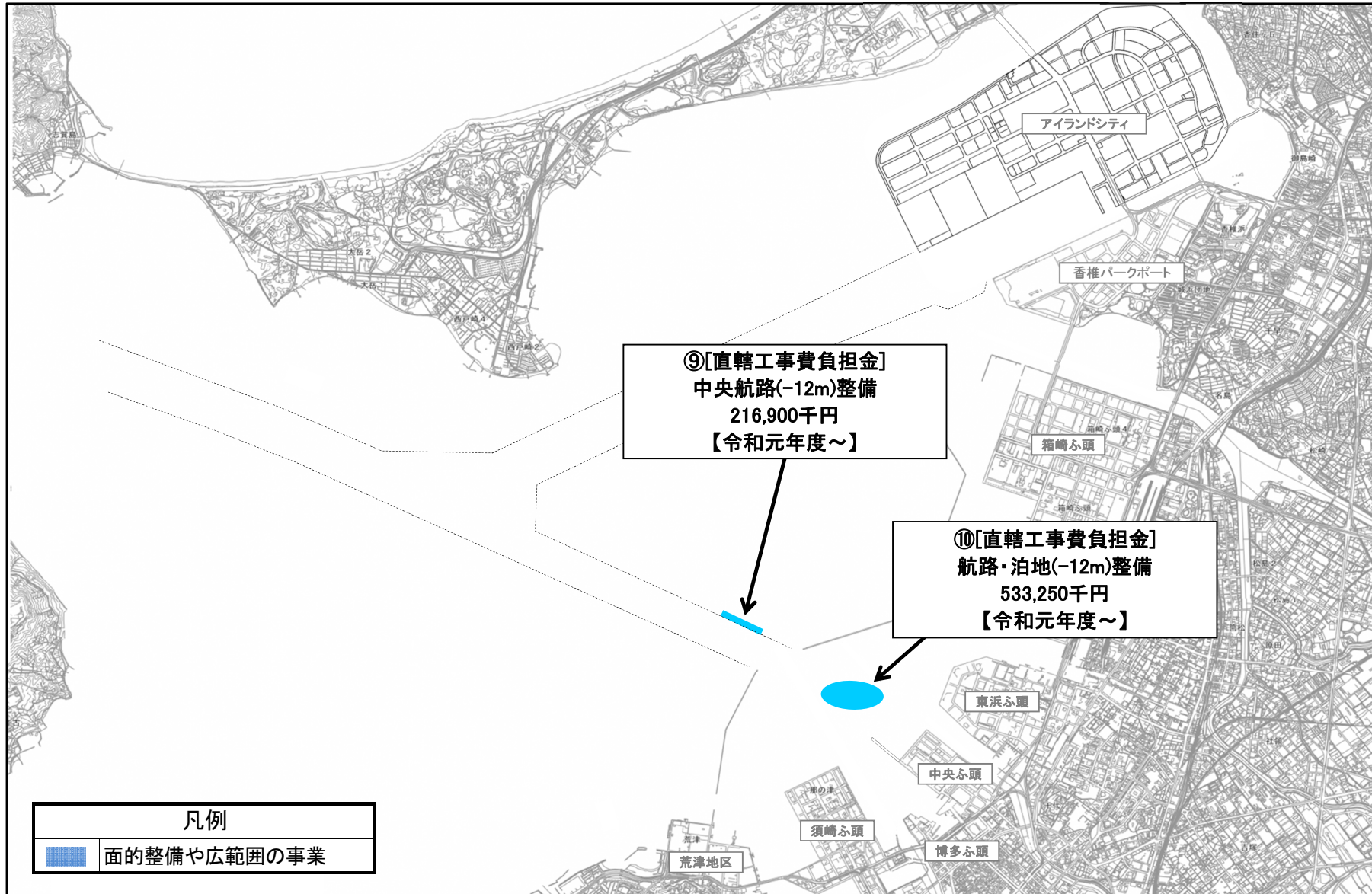
- |   |                   |      |
|---|-------------------|------|
| 1 | 主要事業実施箇所図         | 1～6  |
| 2 | 不動産売払収入の決算内訳及び位置図 | 7～10 |

港 湾 空 港 局

# アイランドシティ地区・香椎パークポート地区



# 中央ふ頭地区



須崎ふ頭地区

博多ふ頭地区

中央ふ頭地区




⑪[中央ふ頭整備事業]  
上下水道施設の整備  
304,604千円【平成25年度～】

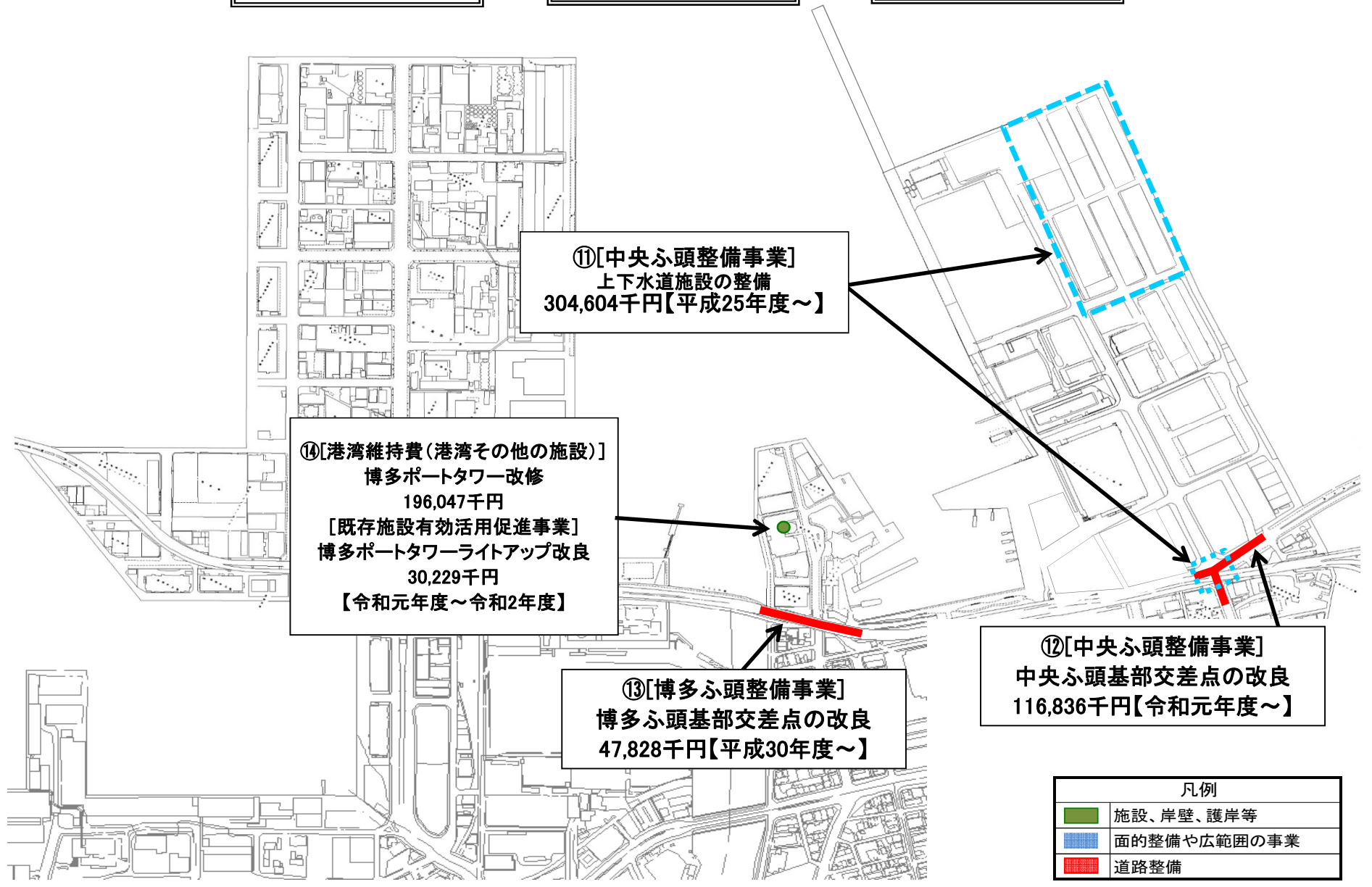
⑭[港湾維持費(港湾その他の施設)]  
博多ポートタワー改修  
196,047千円  
[既存施設有効活用促進事業]  
博多ポートタワーライトアップ改良  
30,229千円  
【令和元年度～令和2年度】

⑬[博多ふ頭整備事業]  
博多ふ頭基部交差点の改良  
47,828千円【平成30年度～】

⑫[中央ふ頭整備事業]  
中央ふ頭基部交差点の改良  
116,836千円【令和元年度～】

凡例

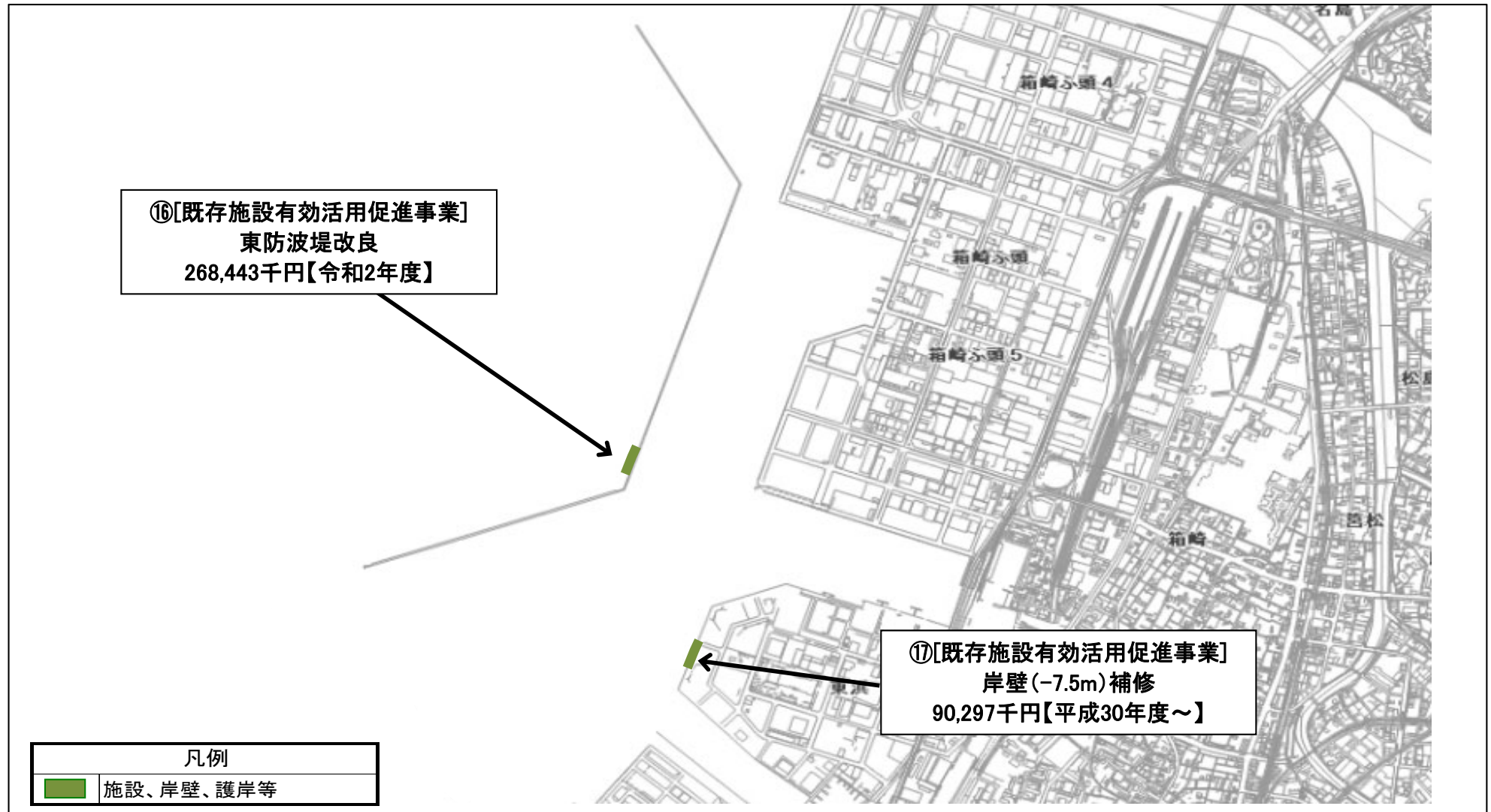
	施設、岸壁、護岸等
	面的整備や広範囲の事業
	道路整備



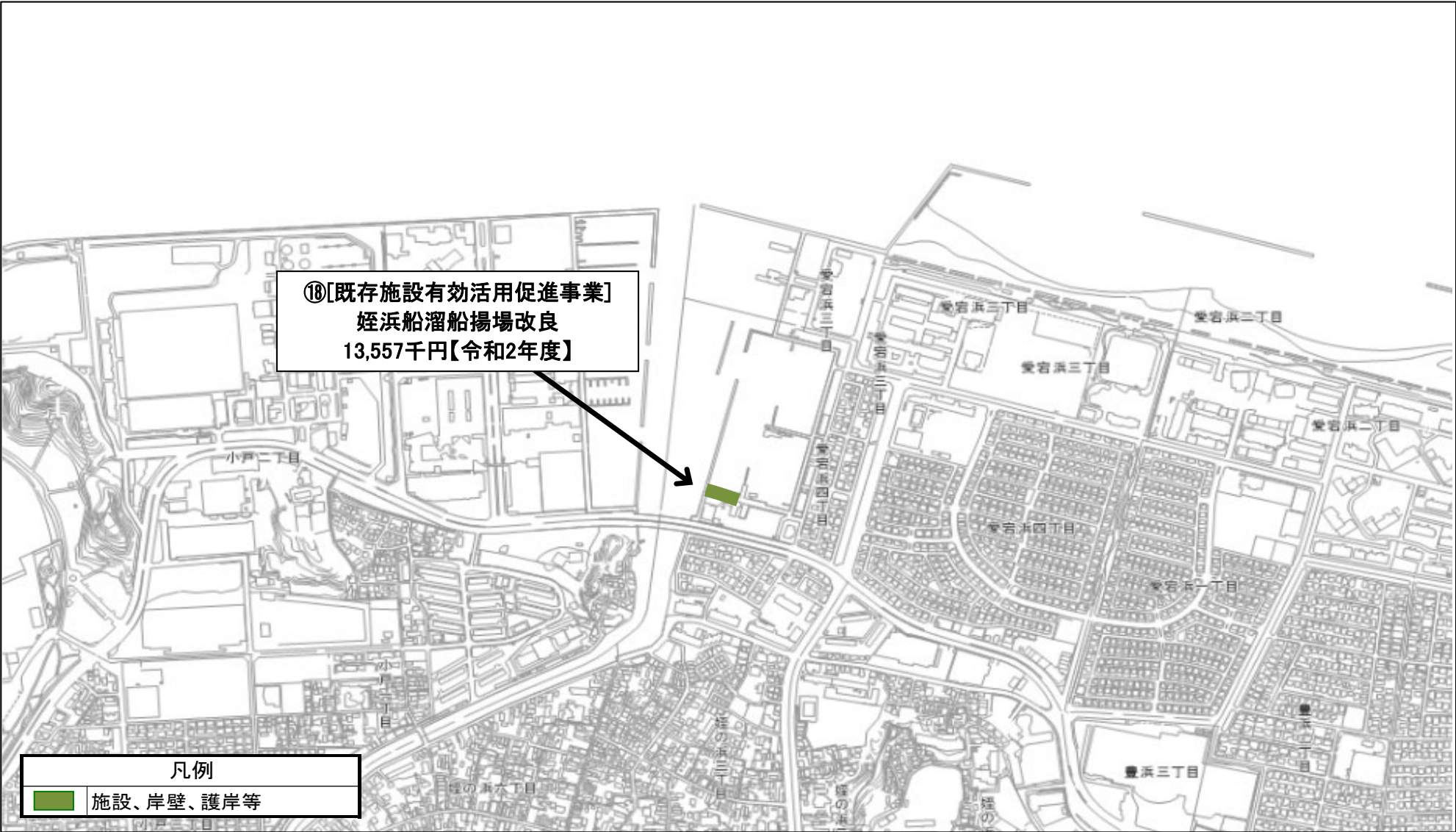




東浜心頭地区・箱崎心頭地区



# 西福岡リナタウン地区





## 2 不動産売払収入の決算内訳及び位置図

○令和2年度 港湾整備特別会計歳入決算（決算説明資料 41・42ページ関連）

### 1. 不動産売払収入決算額の内訳

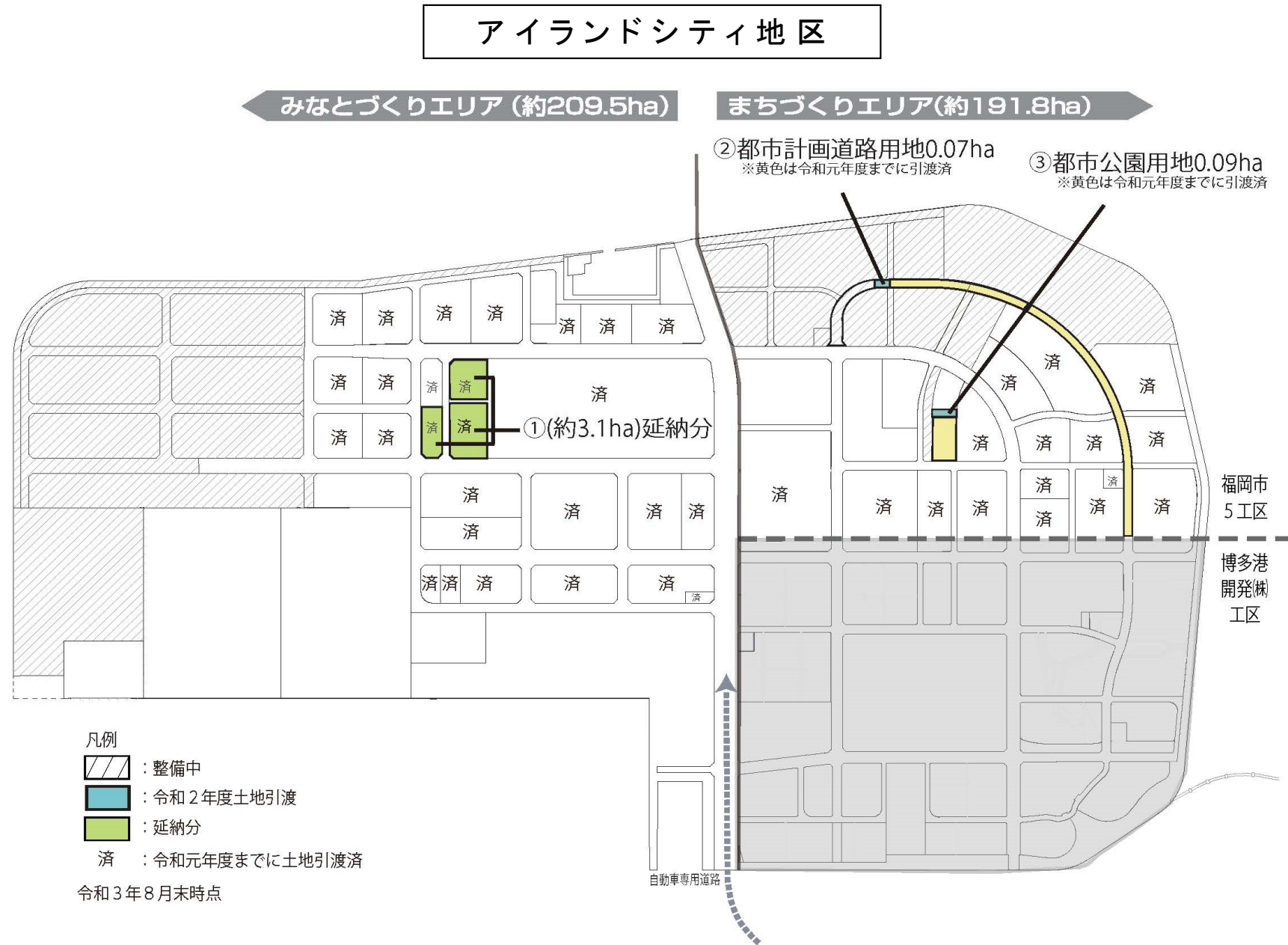
区 分	予算現額(A)		収入済額(B)		過不足額(B)-(A)	位置図
	金額 千円	面積 ㎡	金額 千円	面積 ㎡	金額 千円	
アイランドシティ地区計	274,478	1,590	274,480	1,582	2	
みなとづくりエリア 計	107,478	(31,416)	107,479	(31,416)	1	
青果市場関係者事業用地(7社)	107,478	(31,416)	107,479	(31,416)	1	①
(平成26, 27年度契約・延納分)						
まちづくりエリア 計	167,000	1,590	167,001	1,582	1	
都市計画道路用地	58,500	692	58,501	684	1	②
都市公園用地	108,500	897	108,500	897	0	③
香椎パークポート地区	53,542	(16,535)	53,542	(16,535)	0	④
(平成24年度契約・延納分)						
東浜地区	-	-	2,232	41	2,232	⑤
合 計	328,020	1,590	330,254	1,623	2,234	

※端数処理のため計が一致しない場合がある。

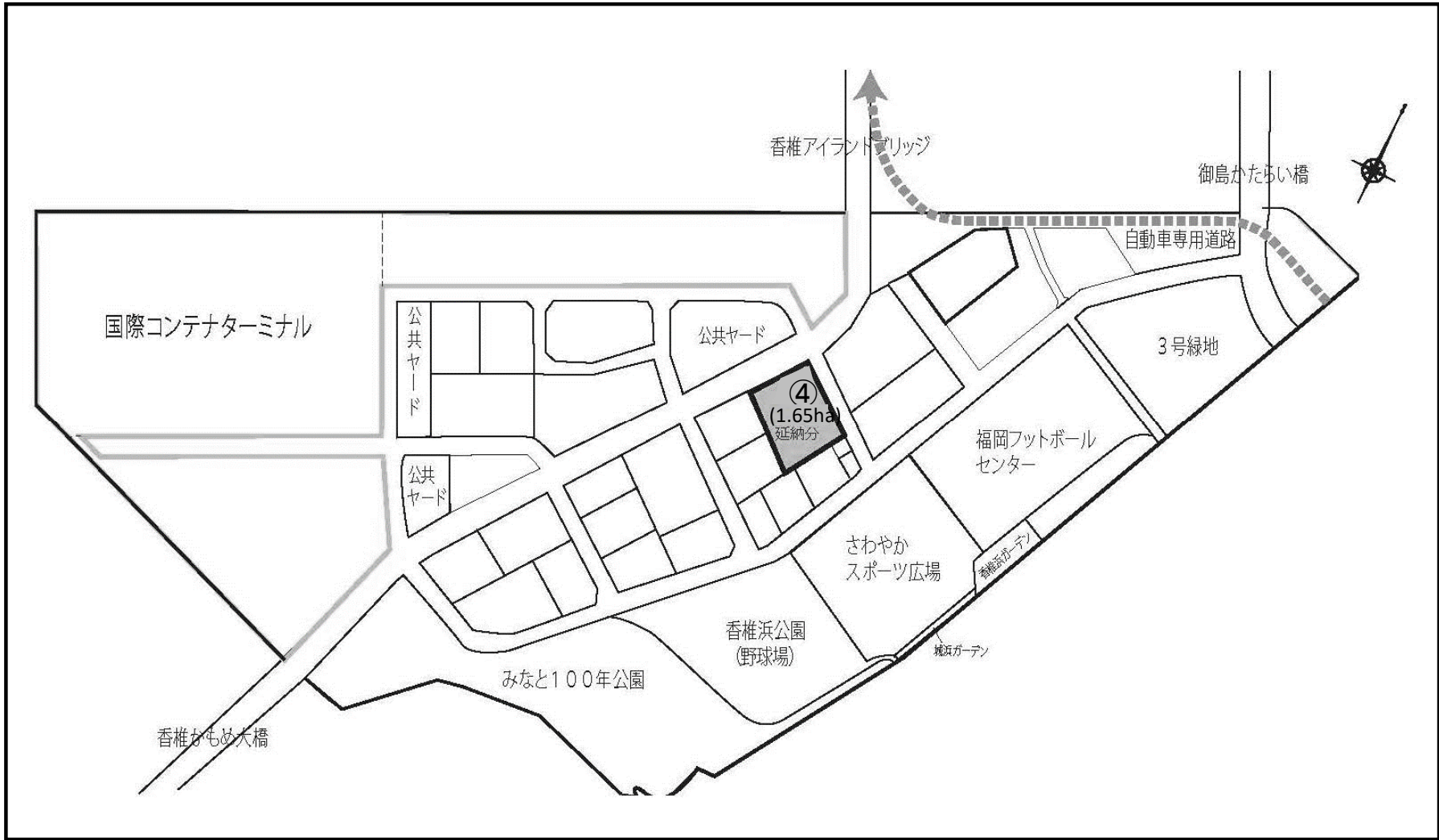
※面積の( )は延納分であり、合計には含めない。



## 2. 不動産売払収入の対象となる土地の位置図



香椎パークポート地区



東浜地区

