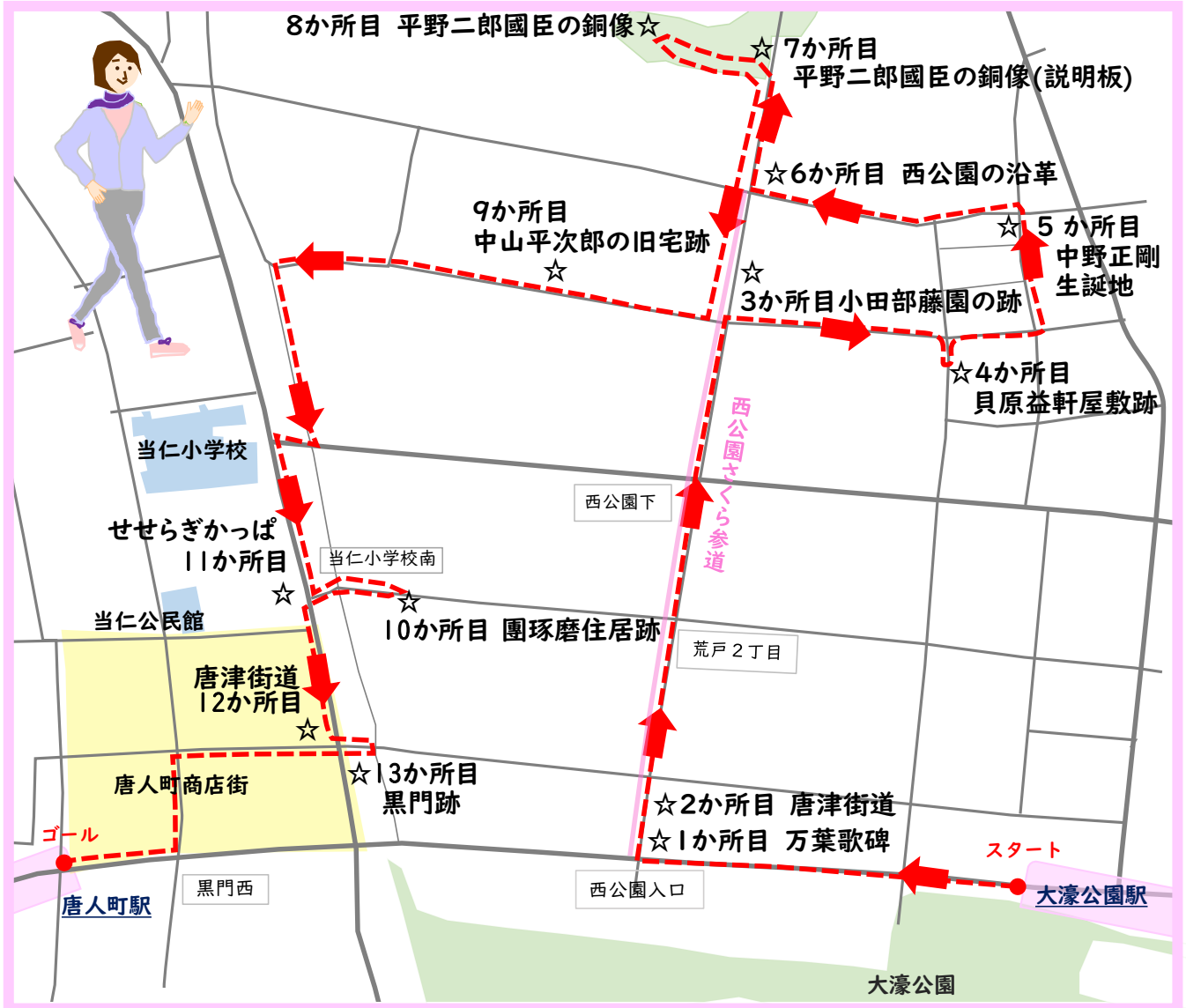


ちよこっとお出かけマップ

⑤「当仁東コース」(大濠公園駅スタート～唐人町駅ゴール)

所要時間：1時間、坂道等：少ない




このマップは、中央区「歴史と文化の説明板」を巡るお散歩マップです。説明板は、中央区にある万葉歌碑、歴史的人物の史跡などを紹介しています。説明板に貼付の二次元コードをスマートフォンで読み込み、専用サイトへアクセスすることで、内容を音声で読み上げます。(日本語、英語、中国語、韓国語に対応)なお、アプリのダウンロードは不要です。

歴史と文化の説明板



スタート 地下鉄大濠公園駅の1番出口を出て



明治通りを西へ進む「西公園入口」で右へ(北へ)曲がる



右折後、進行方向左手そばに
☆1か所目 万葉歌碑(説明板 1①)



1か所目 万葉歌碑

1か所目の「万葉歌碑」からさらに進み、左手側すぐ
☆2か所目 唐津街道(説明板 1②)



2か所目 唐津街道

さらに進み「荒戸2丁目」の交差点を渡る



さらに進み「西公園下」の交差点を渡る



進行方向右手側の「福岡バプテスト教会」に
☆3か所目 小田部藤園の跡(説明板 1③)



3か所目 小田部藤園

「福岡バプテスト教会」の角まで引き返し、
左へ(東へ)曲がる



一つ目の交差点を右へ(南へ)曲がる



曲がるとすぐ進行方向左手
マンション「サンシティ西公園」に
☆4 か所目 貝原益軒屋敷跡(説明板 1⑬)



4 か所目 貝原益軒屋敷跡

来た道を交差点まで戻り、
交差点で右へ(東へ)曲がる



次の交差点で左へ(北へ)曲がる



三つ目の角を左へ(西へ)曲がる



曲がってすぐ、左手建物の壁面
☆5 か所目 中野正剛生誕地(説明板 1⑫)



5 か所目 中野正剛生誕地

そのまま進行方向へ直進し、
一つ目の角を右へ(北へ)曲がり西公園そばに進む



進行方向右手すぐ
☆6 か所目 西公園の沿革(説明板 1⑮)



6 か所目 西公園の沿革

「西公園の沿革」を背に、反対側の歩道へ渡り
右へ(北へ)曲がる



そのまま道なりに直進する



100mほど進むと進行方向左手そばに
☆7 か所目 平野二郎國臣の銅像(説明板 1⑥)



7 か所目 平野二郎國臣の銅像(説明板)

説明板の矢印に沿って進み、右手側
☆8 か所目 平野二郎國臣の銅像



8 か所目 平野二郎國臣の銅像

来た道に戻り、通りに出たら右へ(南へ)曲がり、交差点を直進する



「福岡バプテスト教会」のある交差点を
右へ(西へ)曲がり、そのまま直進する




進行方向右手側
マンション「FORTIS西公園」に
☆9か所目 中山平次郎の旧宅跡(説明板 1④)



9か所目 中山平次郎の旧宅跡

そのまま進行方向へ直進し、
突き当たりを左に(南へ)曲がり、
しばらく進む



一つ目の交差点を右へ(西へ)曲がる



当仁小学校前の交差点手前を
左へ(南へ)曲がる



100mほど直進する



一つ目の交差点を左へ(東へ)曲がる



そのまま 100mほど直進する



右手マンション「ロマネスク西公園」の道路側壁面
☆10 か所目 團琢磨住居跡(説明板 1㉓)



10 か所目 團琢磨住居跡

来た道を引き返し、
「当仁小学校南」交差点まで戻り交差点を渡る



交差点を渡るとすぐ
☆11 か所目 せせらぎかっぱ(説明板 1㉔)



11 か所目 せせらぎかっぱ

「せせらぎかっぱ」を正面に左へ(南へ)曲がり、
そのまま 100mほど直進する



一つ目の交差点左側

☆12 か所目 唐津街道(説明板 1⑮)



12 か所目 唐津街道

交差点を渡り、右へ(南へ)曲がる



曲がってすぐの唐人町自転車駐車場の壁面

☆13 か所目 黒門跡(説明板 1⑭)



13 か所目 黒門跡

すぐそばに唐人町商店街があります。
お食事やお買い物などを楽しんでください。



唐人町駅へ向かうには

唐人町商店街入口から進み、
一つ目の角を左へ(南へ)曲がる



次の交差点を右へ(西へ)曲がり、



そのまま直進すると唐人町駅に着きます。



令和4年9月1日 作成・発行:福岡市中央区企画振興課