

⑤ 「当仁東コース」(大濠公園駅スタート・唐人町駅ゴール)

所要時間: 1 時間、坂道等: なし

- ① スタート 地下鉄大濠公園駅の1番出口から出る
- ② 明治通りを西へ進み「西公園入口」で右(北)へ曲がり、進行方向左側すぐ
☆1か所目 万葉歌碑(説明板 1①)



- ③ 「万葉歌碑」からさらに進み、左側すぐ
☆2か所目 唐津街道(説明板 1②)



- ④ さらに進み「荒戸2丁目」「西公園下」の交差点を渡る



- ⑤ 進行方向右手側の「福岡バプテスト教会」に
☆3か所目 小田部藤園の跡(説明板 1③)



- ⑥ 「福岡バプテスト教会」の角まで引き返し、左(東)へ曲がる。




- ⑦ 一つ目の交差点を右(南)へ曲がるとすぐ
進行方向左側マンション「サンシティ西公園」に
☆4か所目 貝原益軒屋敷跡(説明板 1④)



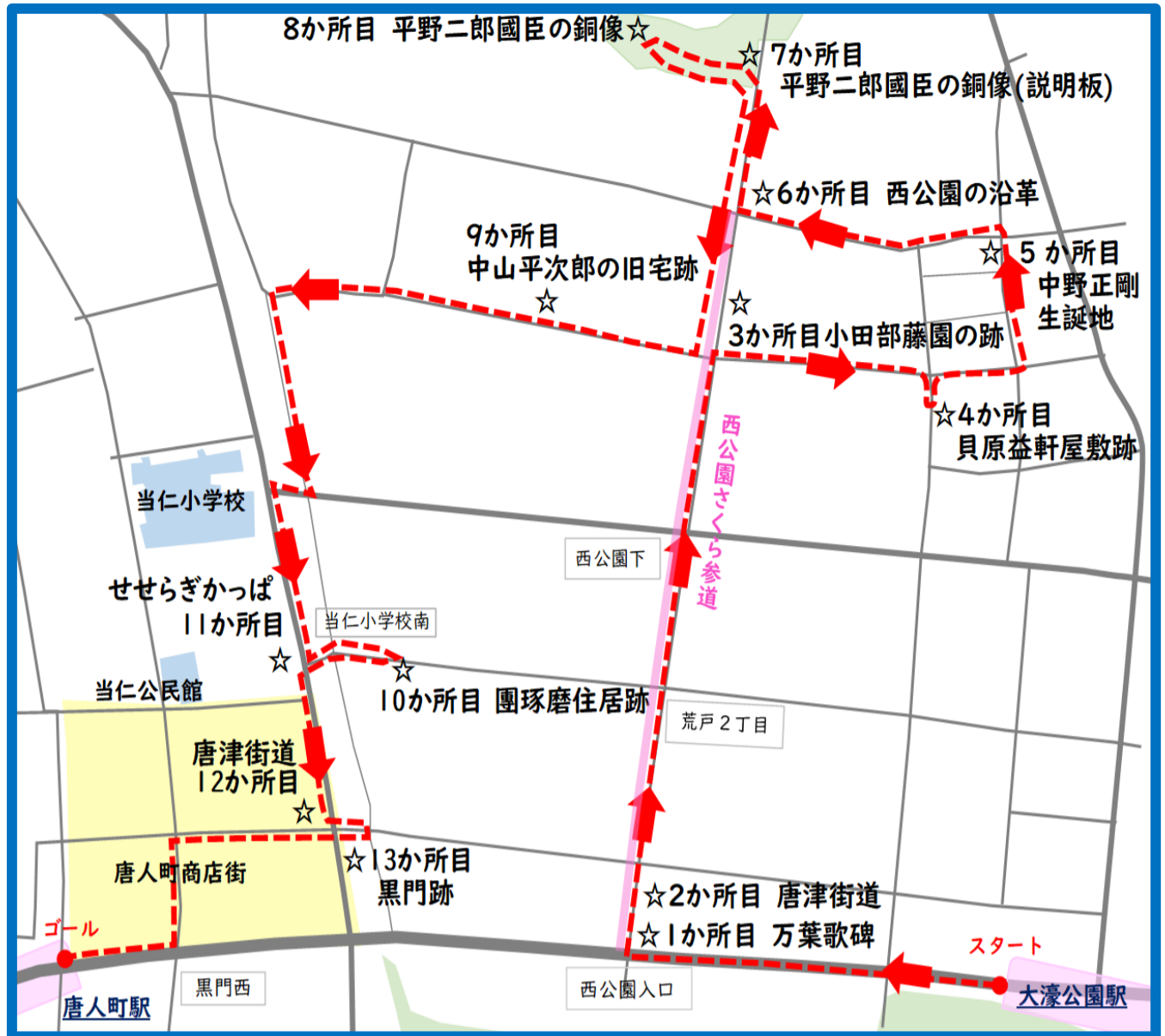
- ⑧ 来た道を交差点まで戻り、右(東)へ曲がり、
次の交差点で左(北)へ曲がる



- ⑨ 三つ目の角を左(西)へ曲りすぐ、左側建物の壁面
☆5か所目 中野正剛生誕地(説明板 1⑤)



- ⑩ そのまま直進し、一つ目の角を右(北)へ曲がると、
進行方向右側
☆6か所目 西公園の沿革(説明板 1⑥)



中央区「歴史と文化の説明板」を巡るマップです。説明板では、万葉歌碑、歴史的人物の史跡などを紹介しています。説明板の二次元コードをスマートフォンで読み込み、専用サイトへアクセスすると、音声読み上げも利用できます。(日本語、英語、中国語、韓国語)

歴史と文化の説明板




- 11 「西公園の沿革」を背に、反対側の歩道へ渡り、右(北)へ曲がる。100mほど進むと左側すぐ
☆7か所目 平野二郎國臣の銅像(説明板 1⑥)



- 12 説明板の矢印に沿って進み、右側
☆8か所目 平野二郎國臣の銅像



- 13 来た道を戻り、通りに出たら右(南)へ曲がり、
交差点を直進する



- 14 「福岡バプテスト教会」のある交差点を右(西)へ曲がり、直進
進行方向右側マンション「FORTIS西公園」
☆9か所目 中山平次郎の旧宅跡(説明板 1④)



- 15 そのまま進行方向へ直進し、突き当たりを左(南)へ曲がる



- 16 一つ目の交差点を右(西)へ曲がる



- 17 当仁小学校前の交差点手前を左(南)へ曲がる



- 18 100mほど直進し一つ目の交差点を左(東)へ曲がる



- 19 そのまま 100mほど直進すると
右側マンション「ロマネスク西公園」の道路側壁面
☆10か所目 圓琢磨住居跡(説明板 1⑳)



- 20 「当仁小学校南」交差点まで戻り、交差点を渡るとすぐ
☆11か所目 せせらぎかっぱ(説明板 1⑯)



- 21 「せせらぎかっぱ」を正面に左(南)へ曲がり、100mほど直進する



- 22 一つ目の交差点左側
☆12か所目 唐津街道(説明板 1⑮)



- 23 交差点を渡り、右(南)へ曲がってすぐ、唐人町自転車駐車場壁面
☆13か所目 黒門跡(説明板 1⑭)



- 24 すぐそばに唐人町商店街があります。
お食事やお買い物などを楽しんでください。



～唐人町駅に向かうには～

- 1 唐人町商店街入口から一つ目の角を左(南)へ曲がる
- 2 次の交差点を右(西)へ曲がりそのまま直進すると唐人町駅に着きます