

② 「簀子コース」(大濠公園駅スタート・ゴール)

所要時間: 1時間弱、坂道等: なし



このマップは、中央区「歴史と文化の説明板」を巡りながら、気軽にお散歩いただけるマップです。説明板では、中央区にある万葉歌碑、歴史的人物の史跡などを紹介しています。説明板に貼付してある二次元コードをスマートフォンで読み込み、専用サイトへアクセスすることで、内容を音声で読み上げます。(日本語、英語、中国語、韓国語に対応) なお、アプリのダウンロードは不要です。

歴史と文化の説明板



① スタート 地下鉄大濠公園駅の4番出口から出る



- 2 昭和通りを天神方面へ(東へ)
「大手門1丁目」交差点を過ぎてすぐ左手、
圓應寺正門を抜けて すぐ右手
☆1 か所目 圓應寺(説明板 3⑤)



歴史文化説明板

- 3 正門を出て左へ(東へ)曲がり、「大手門3丁目」
交差点で左へ(北へ)曲がる



- 4 次の交差点左手前方、箕子公園内
☆2 か所目 戦災死者供養塔と箕子小赤れんが塀
(説明板 3④)



歴史文化説明板

- 5 もとの道に戻り、「箕子公園」交差点を左へ(北へ)進む



- 左手の箕子小跡地敷地内すぐの左側
☆3 か所目 永蔵と紙役所・炭役所(説明板 3②)

箕子小学校跡地には、令和6年1月末頃まで工事のため入れません。
ご了承ください。




- 6 箕子小学校跡を左手にまっすぐ(北へ)進み、
「箕子公園入口」交差点で左へ(西へ)曲がる



- 7 「港2丁目」交差点で右へ(北へ)に曲がる




- 8 300m程進んだ右手「かもめ広場」内
☆4 か所目 福岡市初の水上飛行場跡(説明板 3①)




歴史文化説明板

- 9 かもめ広場を出て右へ(北へ)進み、海沿いを道なりに進む
☆5 か所目 波戸の住吉神社と午砲場跡(説明板 3③)



歴史文化説明板

- 10 来た道に戻り、「港2丁目」交差点をそのまま直進、
「荒戸東」交差点を右へ(西へ)曲がる



- 11 地下鉄大濠公園駅へ戻ります。

