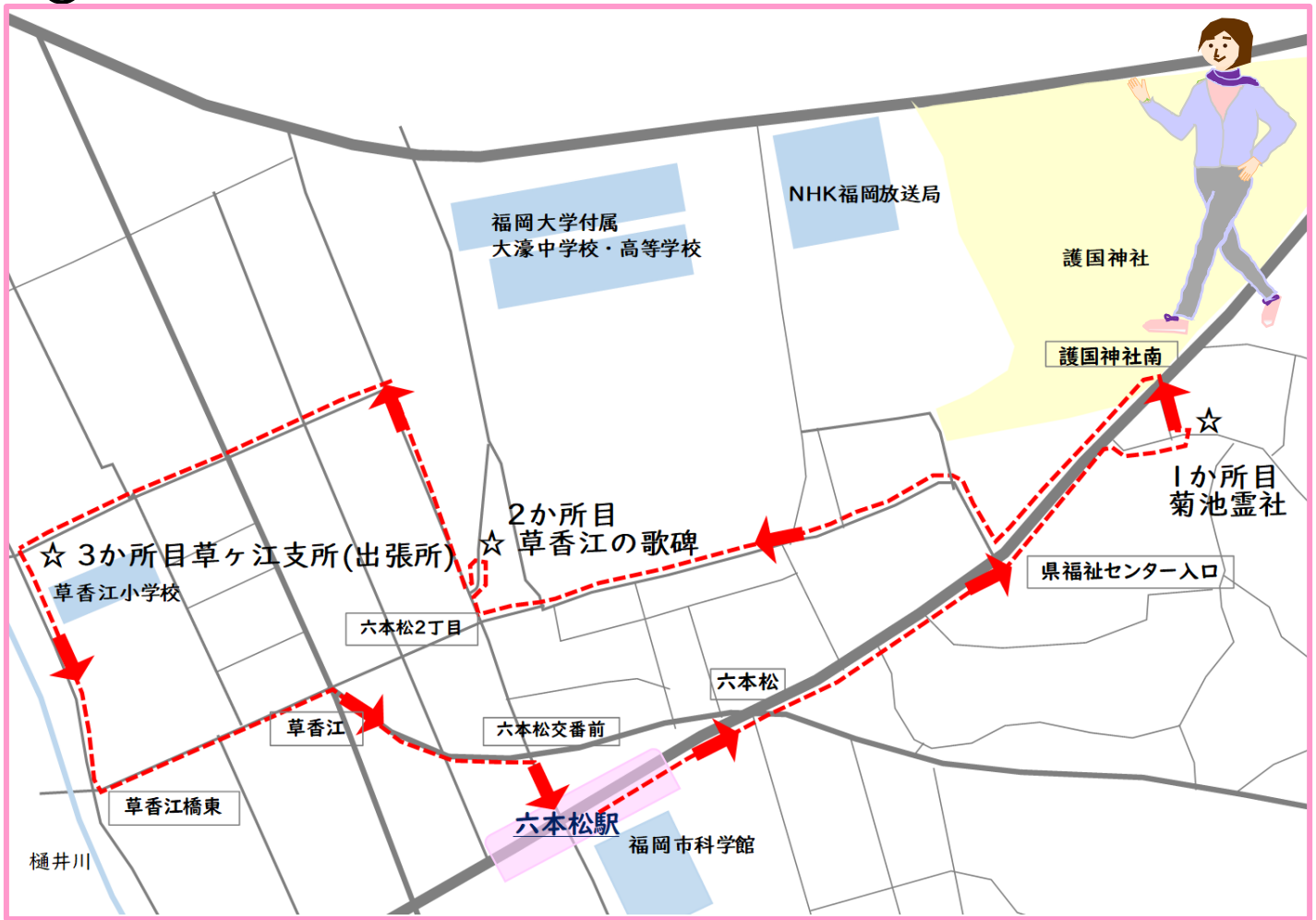


ちよこっとお出かけマップ

①「草ヶ江コース」(六本松駅スタート・ゴール)

所要時間:45分、坂道等:なし




このマップは、中央区「歴史と文化の説明板」を巡るお散歩マップです。
説明板は、中央区にある万葉歌碑、歴史的人物の史跡などを紹介しています。
説明板に貼付の二次元コードをスマートフォンで読み込み、専用サイトへアクセス
することで、内容を音声で読み上げます。(日本語、英語、中国語、韓国語に対応)
なお、アプリのダウンロードは不要です。

歴史と文化の説明板



スタート 地下鉄六本松駅の3番出口を出る



別府橋通りを赤坂方面へ(東へ)500m程まっすぐ進む



「護国神社南」交差点の1つ前の角を右斜め前方に進む




菊池児童広場の横、右手道路側

☆1か所目 菊池霊社(歴史説明板 5③)



1か所目 菊池霊社

「護国神社南」交差点へ出て、護国神社側へ信号を渡る、
信号を渡って左に(西に)曲がり、



次の「県福祉センター入口」交差点で右に曲がり、
すぐ次の角を左に曲がる



400m程進み、「六本松2丁目」交差点を右に曲がる



曲がってすぐを右前方へ進む



右手、草ヶ江公民館のフェンス
☆2か所目 草香江の歌碑(歴史説明板 5①)



2か所目 草香江の歌碑

来た道に戻り、すぐの角を右に曲がる



次の交差点を左へ(西へ)曲がる



300m程直進、樋井川手前、左手
☆3 か所目 草ヶ江支所(出張所) (歴史説明板 5②)



3 か所目 草ヶ江支所(出張所)

樋井川手前交差点を左へ(南へ)曲がり、
川沿いをまっすぐ進む。



一つ目の角「草香江橋東」交差点を左へ(東へ)曲がる
「草香江」交差点で右前方へ進む



そのまま道なりに進み、
「六本松交番前」交差点で右へ曲がると
六本松駅に戻ります。

