

緊急情報

お知らせ・イベント

道路事業

河川事業

下水道事業

市民の安全・安心を守り
都市の魅力に磨きをかける
道路下水道局



報道発表資料

- 「第2回 博多と福岡を結ぶ国体道路の空間利活用検討会」の開催について(道路計画課) 令和2年6月22日 (870kbyte) **Now!!**
- 下水中の新型コロナウイルス調査への協力について(水質管理課) 令和2年6月19日 (338kbyte) **Now!!**

お知らせ・イベント情報

一覧へ

- 福岡市自転車活用推進計画検討委員会 2020年7月28日 **NEW!**
- 博多と福岡を結ぶ国体道路の空間利活用検討会 2020年7月14日
- 市民の方へ | 排水設備工事の際の注意点 2020年7月13日

道路事業

- 市民の皆さまへ
 - 自転車対策
 - 駐車場のご案内
 - 道路の助成・補助制度
 - 道路に関するご相談・ご連絡
 - 市民活動・共働
- お仕事の方へ
 - 道路占用
 - 道路台帳
 - 特殊車両の通行許可
 - 附置義務・路外駐車場
 - 道路照明灯
 - シェアサイクル事業者の皆様へ
 - 歩道橋のパートナー事業
- 道路事業の紹介
 - 道路整備計画
 - 道路完成(供用開始)情報
 - 主な道路事業
 - 用地取得
 - 道路整備の効果
 - 福岡市の道路現況
 - 道路の維持管理
 - 福岡市道路愛称
 - 道路愛護等功労者表彰
 - 道路照明灯

河川事業

- 市民の皆さまへ
 - 水辺空間の紹介
 - 河川の利活用
 - 河川愛護活動
 - 河川への問い合わせ
- お仕事の方へ
 - 河川法等の許可
 - 建築に関する協議
- 河川事業の紹介
 - 河川の概要
 - 河川整備計画
 - 河川の取り組み

下水道事業

- 市民の皆さまへ
 - 使用開始・変更・中止届の連絡先
 - 下水道使用料について
 - 下水道に接続するときは
 - ルールとお騒がせ
 - 下水道のトラブルについて
 - 下水道の助成制度
 - 各種届出書一覧
- お仕事の方へ
 - 責任技術制度と指定工事制度
 - 申請・届出様式集
 - 工事・事業場等のみなさまへ
 - 再生水について
 - 下水道の設計・工事について
 - 下水道台帳の閲覧
- 下水道事業の紹介
 - 下水道事業の概要と計画
 - 下水道の経営について
 - 下水道の役割
 - 下水道の仕組み
 - 下水道事業について
 - 下水道の子算
 - 下水道分野の国際貢献・展開
 - 施設の紹介
 - 下水道の水質

各種助成制度・補助制度

各種申請書ダウンロード

要綱・技術基準等

環境への取り組み

広報活動

出前講座

社会資本総合整備計画

よくある質問Q & A

リンク集

道路下水道局 運営方針

九州北部豪雨復興支援
道路下水道局の取り組み

熊本地震復興支援
道路下水道局の取り組み

東日本大震災復興支援
道路下水道局の取り組み

雑餉限連立事業
情報はこちらから!



雨水整備

レインボープラン天神

想定最大規模降雨による
内水浸水想定マップ

【期間限定】
テラス営業や
テイクアウト

クリック

水位周知下水道及び内水浸水想定区域の指定

水防法の概要

○近年、全国的に短時間高強度の豪雨が増加していることや、内水氾濫により甚大な社会経済被害が発生していることを踏まえ、平成27年に水防法が改正されました。

○この改正により、「内水氾濫により相当な損害を生じるおそれ」がある地区として、主に地下街等が発達した地区において、下水道の水位により浸水被害の危険をあらかじめ周知するために**水位周知下水道を指定する制度**、及び、指定した水位周知下水道について、**想定最大規模降雨(1000年に1度の規模相当)**に対して**内水浸水想定区域を指定する制度**が創設されました。

○水防法の規定に基づき、かつて甚大な浸水被害が発生し、大規模な地下街を有する**博多駅周辺地区**において、このたび**全国で初めて**、水位周知下水道を指定し、想定最大規模降雨(1000年に1度の規模相当)における内水浸水想定区域図を公表しました。今後、この区域図をベースに水防法に基づく「内水ハザードマップ」を作成・公表する予定です。

※内水氾濫と洪水

都市の浸水には、都市に降った雨が河川等に排水できずに発生する「内水氾濫」と河川から溢れて発生する「洪水」の2つのパターンがあります。

【内水氾濫】



下水道の雨水排水能力を上回る浸水あるいは河川水位の上昇により、下水道から河川へ放流できず浸水

【洪水】



ENHANCED BY Google



サイト内検索 **クリック**

防災情報

救急医療・消防

くらし・手続き

子育て・教育

健康・医療・福祉

観光・魅力・イベント

創業・産業・ビジネス


市政全般

新型コロナウイルス感染症に関する情報はこちら 引き続き 感染拡大防止にご協力ください。

【Information on COVID-19】

自動スクロールを停止

こんなときは?

 届出・証明・税金
(戸籍・住民票など)

 結婚・離婚


 子ども・子育て

 教育

 環境・ごみ・
リサイクル

 健康・医療・年金

 高齢・介護

 福祉・障がい者

 住まい・引越し

 死亡

重要なお知らせ

一覧へ

[新型コロナウイルス対策の支援のための寄付を募集いたします](#)

[特別定額給付金に関する情報](#)

本日は
2020年6月2日(火曜日)

市政

      CAPS
KANJI

ENHANCED BY Google



サイト内検索について

防災情報

救急医療・消防

くらし・手続き

子育て・教育

健康・医療・福祉

観光・魅力・イベント

創業・産業・ビジネス

市政全般

福岡市ホーム > 防災情報トップ

防災情報トップ

災害情報

平成30年7月5日からの大雨（平成30年7月豪雨）に関する情報 2019年7月16日

メニュー

知る・学ぶ

クリック

(防災の知識、自宅等の災害危険度を調べる、防災に関する計画、原子力防災、国民保護など)

防災関係の主なハンドブック



福岡市総合ハザードマップ (別サイト)



被災時に活用できる制度

備える

(防災メール等へ登録する、家庭や事業所での備えなど)

防災情報を取得するのに便利な
ツールを設定する
(ツナガル+、防災メール、
LINE公式)



ツナガル+




防災メール



LINE 公式

家庭や事業所での備え



外国人 (がいこくじん) の方 (かた) へ

行動する

(避難に関すること、河川水位等のリアルタイム情報など)

福岡市防災・気象情報サイト (別サイト)



避難に関すること



被災地支援

ENHANCED BY Google



サイト内検索について

防災情報

救急医療・消防

くらし・手続き

子育て・教育

健康・医療・福祉

観光・魅力・イベント

創業・産業・ビジネス

市政全般

福岡市ホーム > 防災情報トップ > 知る・学ぶ

更新日：2019年11月1日

知る・学ぶ

メニュー

自宅等の災害危険度を調べる

ハザードマップ等

1. ホームページで確認する

[福岡市総合ハザードマップ \(別サイト\)](#)



2. PDFで確認する

- ・土砂災害ハザードマップ
- ・浸水ハザードマップ
- ・津波ハザードマップ
- ・揺れやすさマップ
- ・防災マップ
- ・ため池マップ
- ・大規模盛土造成地マップ
- ・内水浸水想定マップ

3. 点字で確認する

[点字版福岡市浸水ハザードマップ・防災マップの閲覧、配布](#)

警戒区域

警戒区域の概要のお知らせ

防災の知識

・ [災害の基礎知識 \(内閣府防災情報ホームページ\)](#)

・ [防災に関するハンドブック](#)



被災時に活用できる制度

- ・ 主な項目
 - [「り災証明」及び「り災届出証明」](#) など

防災に関する計画

- ・ 主な項目
 - [福岡市地域防災計画](#)
 - [福岡市業務継続計画](#) など

原子力防災

国民保護

[福岡市の取り組み \(イベント、講座、防災協定など\)](#)

これまでの災害情報・記録

こちらからも「水位周知下水道及び内水浸水想定区域の指定」のページを閲覧できます。

