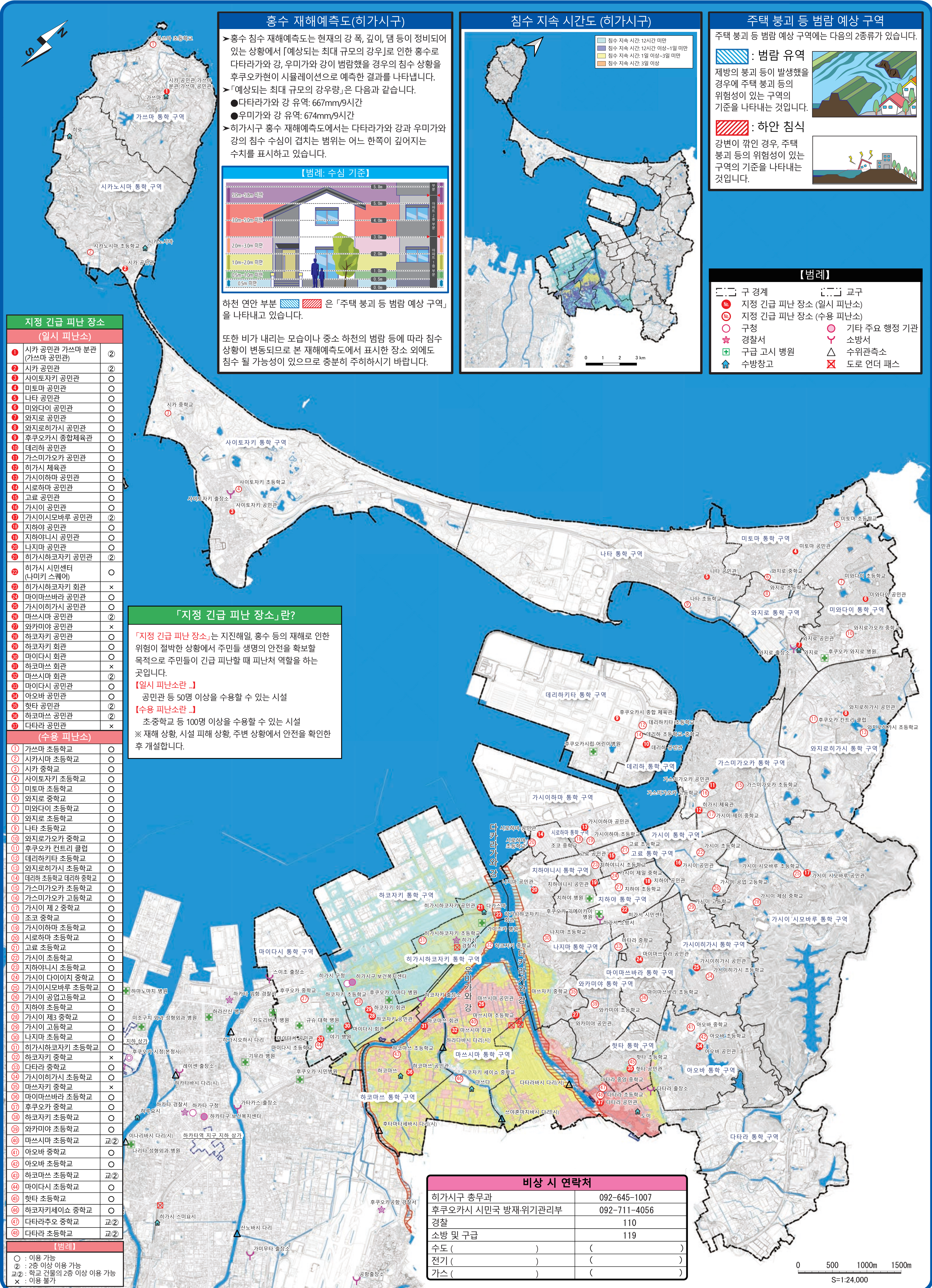


【東区】洪水ハザードマップ

(대상 하천: 다타라가와 강·우미가와 강) / [Higashi Ward] Flood Hazard Map / 【东区】洪涝防灾地图 / 【히가시구】홍수위험지도



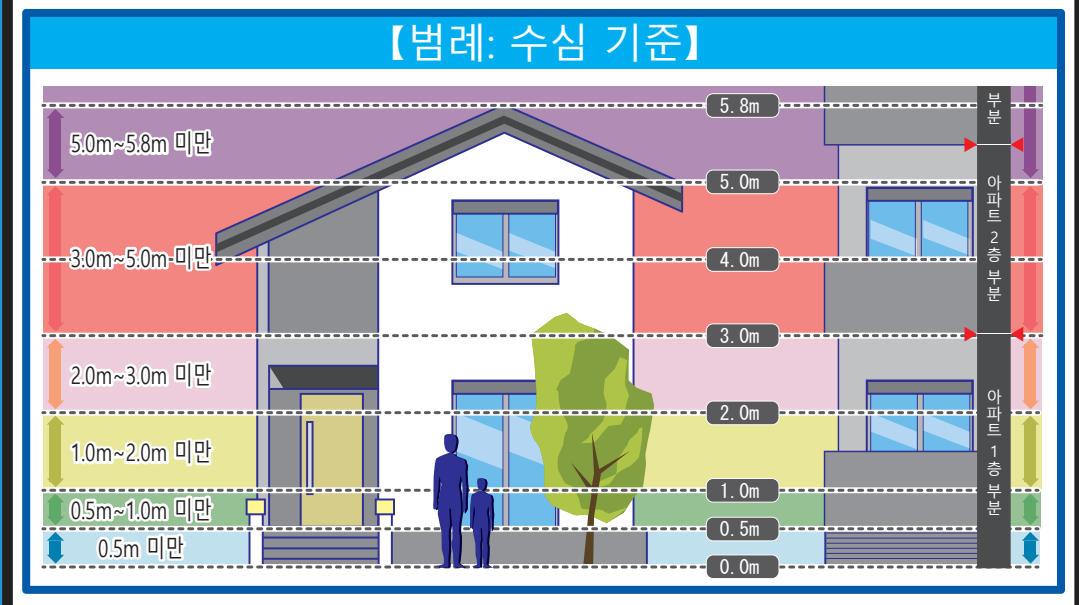
홍수 재해예측도(히가시구)

▶ 홍수 침수 재해예측도는 현재의 강 폭, 깊이, 댐 등이 정비되어 있는 상황에서 「예상되는 최대 규모의 강우」로 인한 홍수로 다타라가와 강, 우미가와 강이 범람했을 경우의 침수 상황을 후쿠오카현이 시뮬레이션으로 예측한 결과를 나타냅니다.

▶ 「예상되는 최대 규모의 강우량」은 다음과 같습니다.

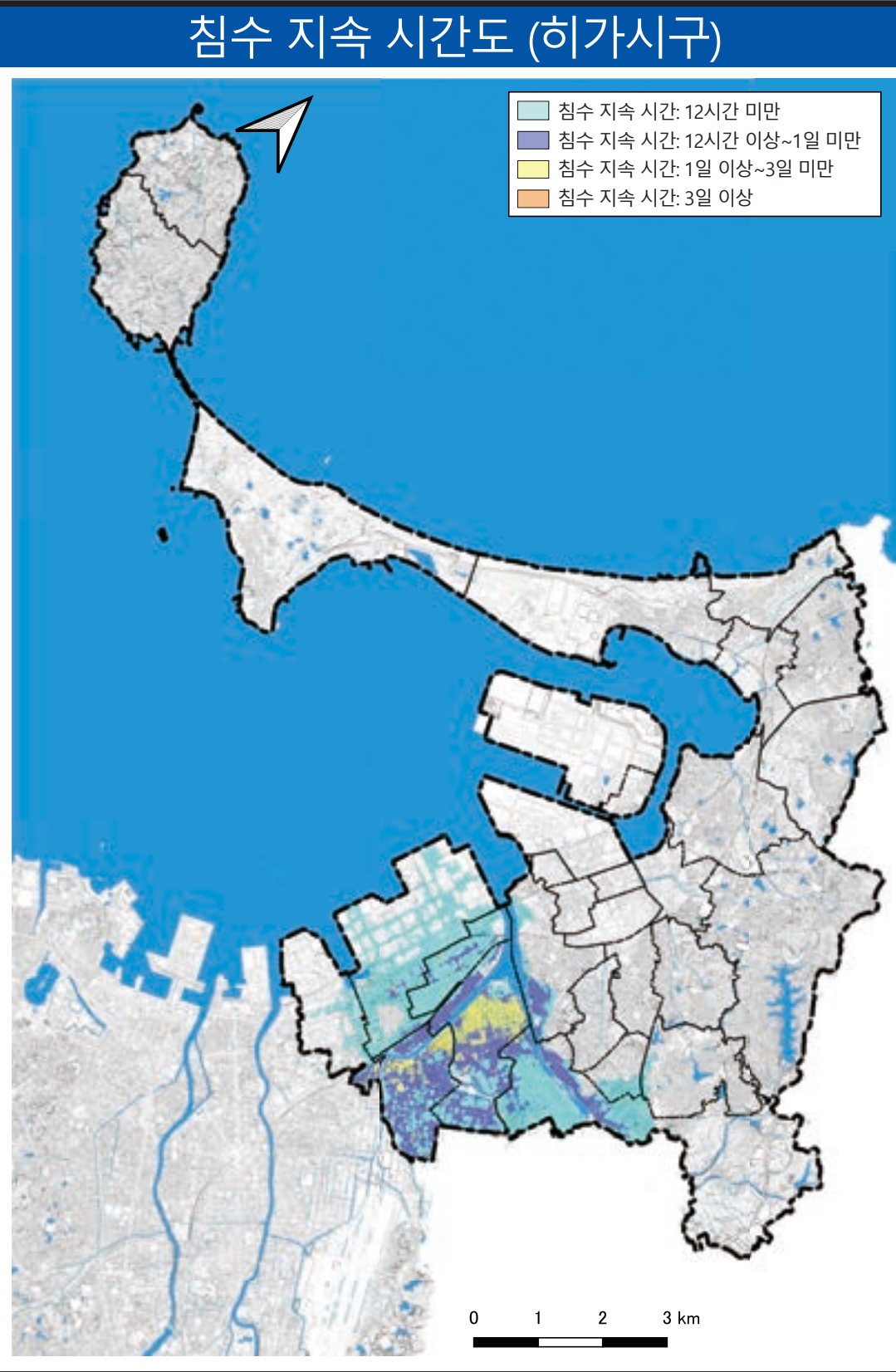
- 다타라가와 강 유역: 667mm/9시간
- 우미가와 강 유역: 674mm/9시간

▶ 히가시구 홍수 재해예측도에서는 다타라가와 강과 우미가와 강의 침수 수심이 겹치는 범위는 어느 한쪽이 깊어지는 수치를 표시하고 있습니다.



하천 연안 부분 은 「주택 붕괴 등 범람 예상 구역」을 나타내고 있습니다.

또한 비가 내리는 모습이나 중수 하천의 범람 등에 따라 침수 상황이 변동되므로 본 재해예측도에서 표시한 장소 외에도 침수 될 가능성이 있으므로 충분히 주의하시기 바랍니다.



주택 붕괴 등 범람 예상 구역

주택 붕괴 등 범람 예상 구역에는 다음의 2종류가 있습니다.

- : 범람 유역
제방의 붕괴 등이 발생했을 경우에 주택 붕괴 등의 위험성이 있는 구역의 기준을 나타내는 것입니다.
- : 하안 침식
강변이 깎인 경우, 주택 붕괴 등의 위험성이 있는 구역의 기준을 나타내는 것입니다.

지정 긴급 피난 장소 (일시 피난소)

1	시가 공민관 가쓰마 분관 (가쓰마 공민관)	2	○
2	시가 공민관	3	○
3	사이토자키 공민관	4	○
4	미토마 공민관	5	○
5	나타 공민관	6	○
6	미와다이 공민관	7	○
7	와지로 공민관	8	○
8	와지로하기시 공민관	9	○
9	후쿠오카시 종합체육관	10	○
10	데리하 공민관	11	○
11	가쓰미가오카 공민관	12	○
12	히가시 체육관	13	○
13	가시이하마 공민관	14	○
14	시로하마 공민관	15	○
15	고료 공민관	16	○
16	가시이 공민관	17	○
17	가시이시모바루 공민관	18	○
18	지하야 공민관	19	○
19	지하야니시 공민관	20	○
20	나지마 공민관	21	○
21	히가시하코자키 공민관	22	○
22	히가시 시민센터 (나미키 스퀘어)	23	○
23	히가시하코자키 회관	24	○
24	마이마스바라 공민관	25	○
25	가시이하기시 공민관	26	○
26	마쓰시마 공민관	27	○
27	와카미야 공민관	28	○
28	하코자키 공민관	29	○
29	하코자키 회관	30	○
30	마이다시 회관	31	○
31	하코마스 회관	32	○
32	마쓰시마 회관	33	○
33	마이다시 공민관	34	○
34	아오바 공민관	35	○
35	핫타 공민관	36	○
36	하코마스 공민관	37	○
37	다타라 공민관	38	○

(수용 피난소)

1	가쓰마 초등학교	○
2	시카시마 초등학교	○
3	시카 중학교	○
4	사이토자키 초등학교	○
5	미토마 초등학교	○
6	와지로 중학교	○
7	미와다이 초등학교	○
8	와지로 초등학교	○
9	나타 초등학교	○
10	와지로가오카 중학교	○
11	후쿠오카 컨트리 클럽	○
12	데리하키타 초등학교	○
13	와지로하기시 초등학교	○
14	데리하 초등학교 데리하 중학교	○
15	가쓰미가오카 초등학교	○
16	가쓰미가오카 고등학교	○
17	가시이 제 2 중학교	○
18	조코 중학교	○
19	가시이하마 초등학교	○
20	시로하마 초등학교	○
21	고료 초등학교	○
22	가시이 초등학교	○
23	지하야니시 초등학교	○
24	가시이 다이이치 중학교	○
25	가시이시모바루 초등학교	○
26	가시이 공업고등학교	○
27	지하야 초등학교	○
28	가시이 제3 중학교	○
29	가시이 고등학교	○
30	나지마 초등학교	○
31	히가시하코자키 초등학교	○
32	하코자키 중학교	○
33	다타라 중학교	○
34	가시이하기시 초등학교	○
35	마쓰자키 중학교	○
36	마이마스바라 초등학교	○
37	후쿠오카 중학교	○
38	하코자키 초등학교	○
39	와카미야 초등학교	○
40	아오바 중학교	○
41	아오바 초등학교	○
42	하코마스 초등학교	○
43	마이다시 초등학교	○
44	핫타 초등학교	○
45	하코자키제이소 중학교	○
46	다타라초 중학교	○
47	다타라초 중학교	교②
48	다타라 초등학교	교②

【범례】

○ : 이용 가능
 ② : 2층 이상 이용 가능
 교② : 학교 건물의 2층 이상 이용 가능
 x : 이용 불가

「지정 긴급 피난 장소」란?

「지정 긴급 피난 장소」는 지진해일, 홍수 등의 재해로 인한 위험이 절박한 상황에서 주민들 생명의 안전을 확보할 목적으로 주민들이 긴급 피난할 때 피난처 역할을 하는 곳입니다.

【일시 피난소란】
공민관 등 50명 이상을 수용할 수 있는 시설

【수용 피난소란】
초등학교 등 100명 이상을 수용할 수 있는 시설

※ 재해 상황, 시설 피해 상황, 주변 상황에서 안전을 확인한 후 개설합니다.

비상 시 연락처

히가시구 총무과	092-645-1007
후쿠오카시 시민국 방재위기관리부	092-711-4056
경찰	110
소방 및 급급	119
수도 ()	()
전기 ()	()
가스 ()	()

0 500 1000m 1500m
S=1:24,000