

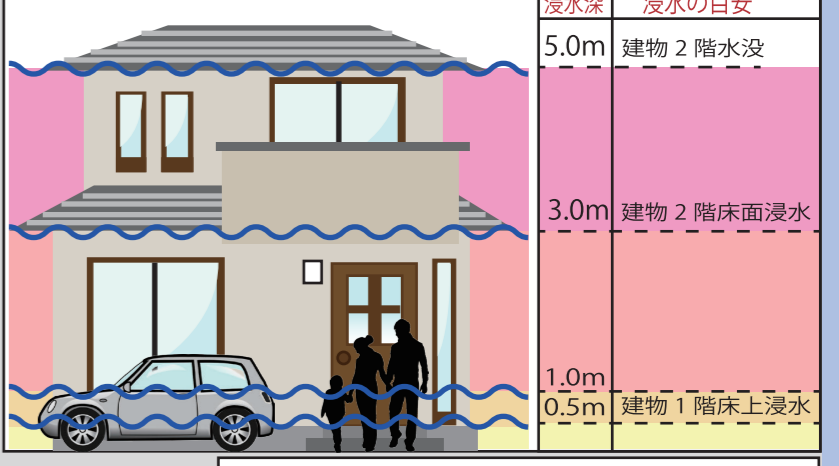
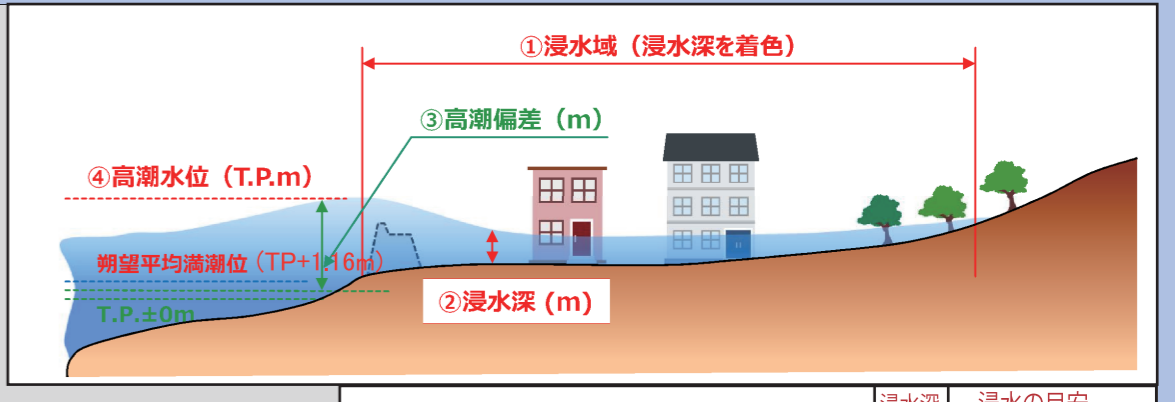
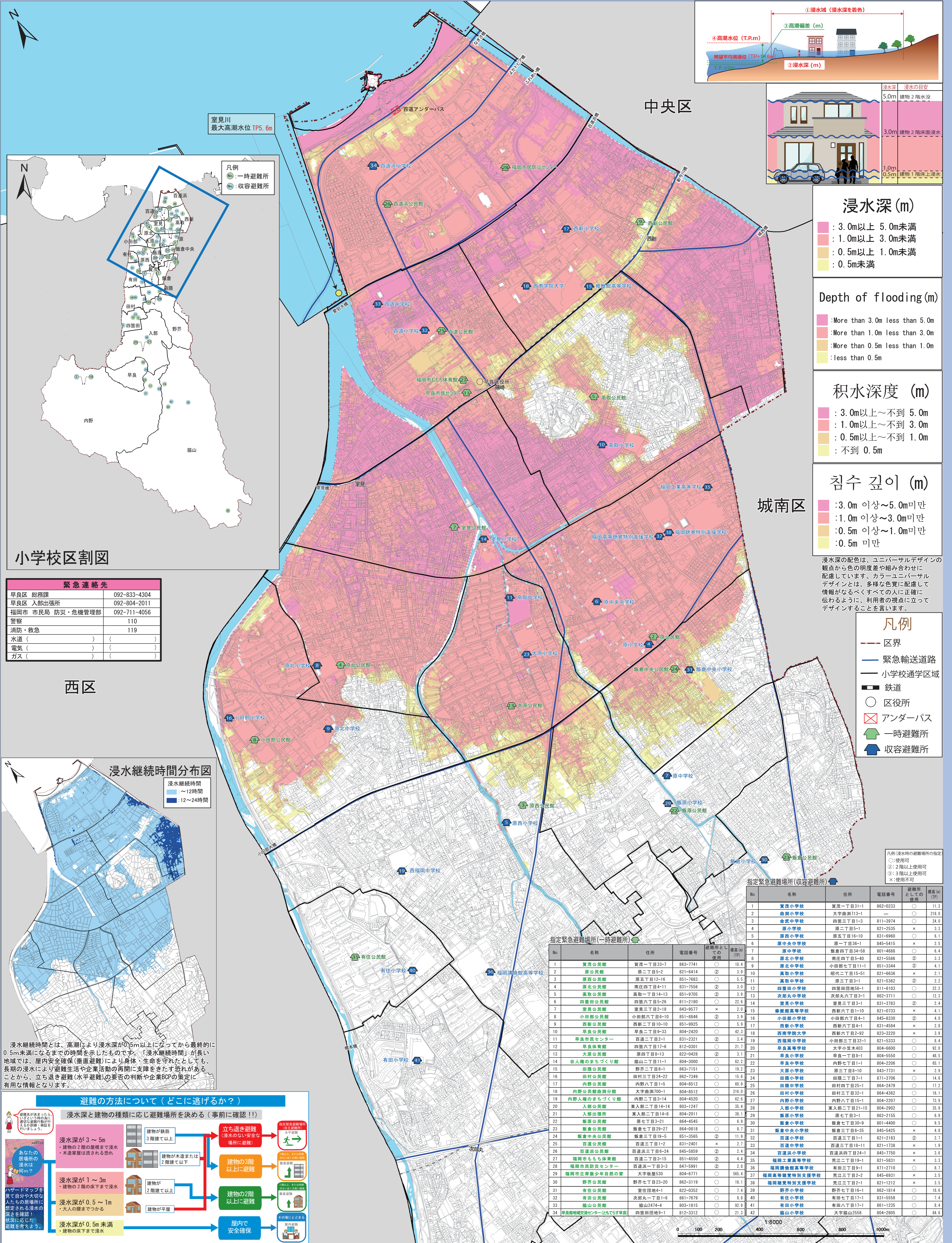
高潮 災害

早良区高潮ハザードマップ

Sawara Ward Storm Surge Hazard Map 早良区风暴潮防灾地图 사와 라구 해일 해저드맵

「福岡市高潮ハザードマップ」は、水防法に定められた想定される最大規模の高潮による浸水想定結果に基づいて、浸水する範囲や、避難所等を示した地図です。
 ・このマップは、過去最大規模の台風である昭和9年の室戸台風規模の台風が来襲し満潮と重なった場合の高潮を想定しています。
 ・本マップで示している浸水想定区域図以外でも浸水する可能性があります。また、実際の浸水深は想定最大浸水深よりも深くなる場合があります。

発行 令和3年6月
福岡市 市民局 防災推進課



浸水深 (m)

- 3.0m以上 5.0m未満
- 1.0m以上 3.0m未満
- 0.5m以上 1.0m未満
- 0.5m未満

Depth of flooding (m)

- More than 3.0m less than 5.0m
- More than 1.0m less than 3.0m
- More than 0.5m less than 1.0m
- less than 0.5m

积水深度 (m)

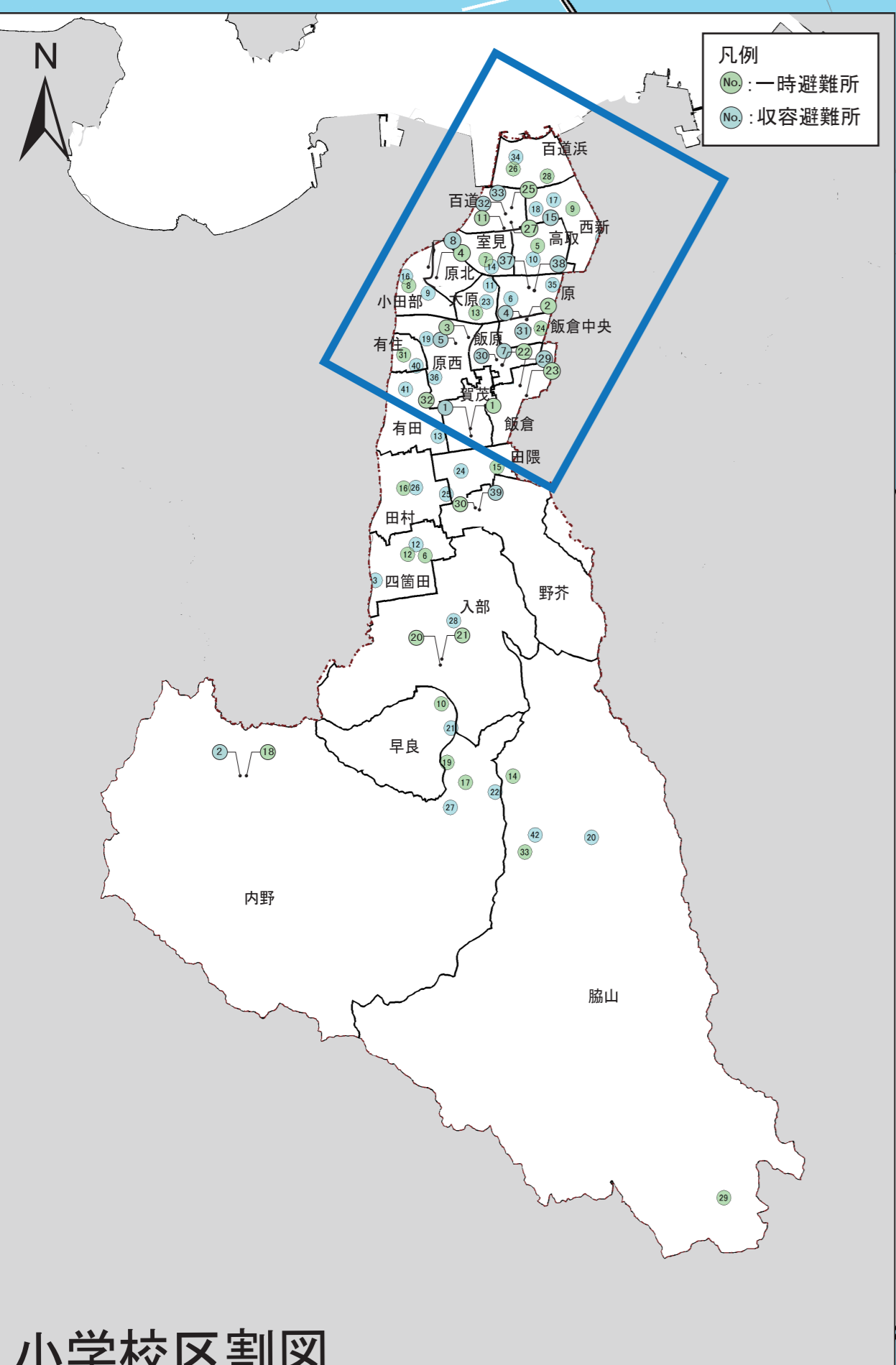
- 3.0m以上～不到 5.0m
- 1.0m以上～不到 3.0m
- 0.5m以上～不到 1.0m
- 不到 0.5m

침수 깊이 (m)

- 3.0m 이상~5.0m미만
- 1.0m 이상~3.0m미만
- 0.5m 이상~1.0m미만
- 0.5m 미만

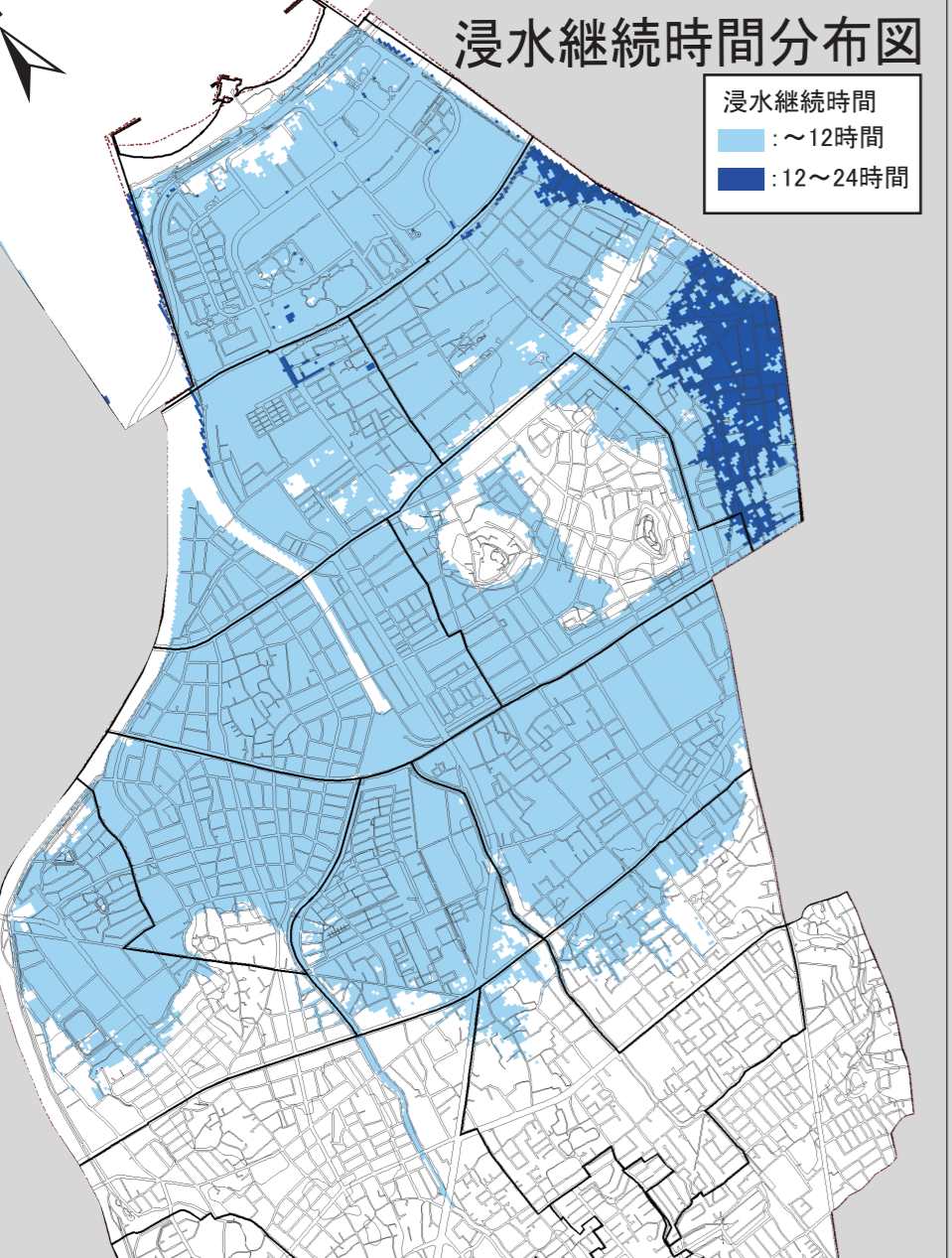
浸水深の色は、ユニバーサルデザインの観点から色の明度差や組み合わせに配慮しています。カラーユニバーサルデザインとは、多様な色覚に配慮して情報がなるべくすべての人に正確に伝わるように、利用者の視点に立ってデザインすることを言います。

- 凡例**
- 区界
 - 緊急輸送道路
 - 小学校通学区域
 - 鉄道
 - 区役所
 - アンダーパス
 - 一時避難所
 - 収容避難所

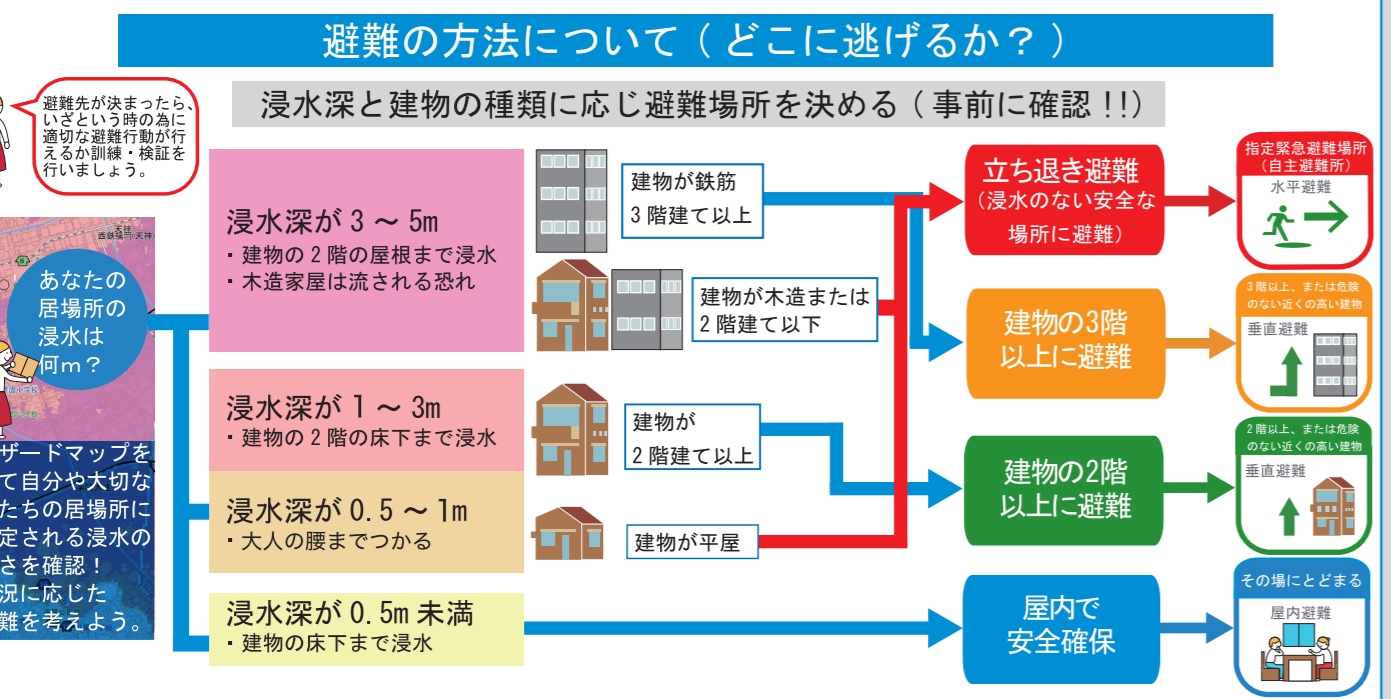


緊急連絡先

早良区 総務課	092-833-4304
早良区 入部出張所	092-804-2011
福岡市 市民局 防災・危機管理部	092-711-4056
警察	110
消防・救急	119
水道	()
電気	()
ガス	()



浸水継続時間とは、高潮により浸水深が0.5m以上になってから最終的に0.5m未満になるまでの時間を示したものです。「浸水継続時間」が長い地域では、屋内安全確保(垂直避難)により身体、生命を守れたとしても、長期の浸水により避難生活や企業活動の再開に支障をきたす恐れがあることから、立ち退き避難(水平避難)の要否の判断や企業BCPの策定に有用な情報となります。



指定緊急避難場所(収容避難所)

No	名称	住所	電話番号	避難所としての収容	積高(m) (TP)	避難所としての使用	積高(m) (TP)
1	寶茂小学校	寶茂一丁目31-1	862-0233	○	11.3	○	11.3
2	曲淵小学校	大字曲淵713-1	-	○	218.0	○	218.0
3	金成中学校	西原三丁目1-3	811-3974	○	24.0	○	24.0
4	原小学校	原二丁目5-1	821-2535	×	3.3	×	3.3
5	原西小学校	原五丁目16-10	831-6960	○	6.1	○	6.1
6	原中央小学校	原一丁目8-1	845-5415	×	2.5	×	2.5
7	原南小学校	原南四丁目24-58	891-4680	○	6.4	○	6.4
8	原北小学校	原北四丁目5-40	821-5586	○	3.7	○	3.7
9	高取中学校	小田部七丁目11-1	851-3344	○	4.1	○	4.1
10	高取小学校	高取二丁目15-51	821-6636	×	2.1	×	2.1
11	高取中学校	原三丁目5-1	821-5362	○	2.2	○	2.2
12	西原小学校	西原田原地56-1	811-6103	○	22.2	○	22.2
13	波島小学校	波島六丁目3-1	862-3711	○	12.3	○	12.3
14	室見小学校	室見三丁目3-1	831-3783	○	2.4	○	2.4
15	修善館高等学校	西原六丁目1-10	821-0733	×	4.1	×	4.1
16	小田部小学校	小田部六丁目4-1	845-8330	○	4.0	○	4.0
17	西新小学校	西新六丁目4-1	831-4584	×	2.8	×	2.8
18	西原学院大学	西原六丁目2-92	823-3220	×	3.9	×	3.9
19	西原学院大学	小田部三丁目32-1	821-5333	○	8.4	○	8.4
20	早良高等学校	大字板500	804-6000	○	82.0	○	82.0
21	早良小学校	早良一丁目8-1	804-5550	○	48.5	○	48.5
22	早良小学校	内野七丁目1-1	804-2206	○	65.1	○	65.1
23	大原小学校	原三丁目8-10	843-7371	×	2.9	×	2.9
24	大原小学校	田原二丁目1-1	871-3706	○	14.6	○	14.6
25	田原小学校	田原四丁目25-1	864-2479	○	17.2	○	17.2
26	田原小学校	田原三丁目32-1	864-4362	○	16.1	○	16.1
27	内野小学校	内野八丁目15-1	804-2207	○	73.9	○	73.9
28	入部小学校	東入部二丁目21-15	804-2902	○	35.9	○	35.9
29	原南小学校	原七丁目5-1	862-2155	○	6.9	○	6.9
30	原南小学校	原七丁目30-6	891-4400	○	8.9	○	8.9
31	修善館高等学校	原三丁目6-35	845-5425	×	4.8	×	4.8
32	百道中学校	百道三丁目1-1	821-2182	○	2.7	○	2.7
33	百道小学校	百道三丁目18-11	821-1739	×	1.9	×	1.9
34	百道小学校	百道四丁目24-1	845-1750	×	3.6	×	3.6
35	福岡工業高等学校	百道三丁目19-1	821-5831	×	3.3	×	3.3
36	福岡工業高等学校	有田七丁目9-1	871-2710	○	6.7	○	6.7
37	福岡工業高等学校	原三丁目2-2	845-6931	×	3.5	×	3.5
38	野芥小学校	野芥三丁目2-1	821-1212	×	3.5	×	3.5
39	野芥小学校	野芥七丁目16-1	862-1814	○	18.6	○	18.6
40	有田小学校	有田七丁目17-1	831-5558	○	7.4	○	7.4
41	有田小学校	有田八丁目17-1	861-1235	○	8.4	○	8.4
42	福山小学校	大字福山2558	804-2805	○	84.6	○	84.6