

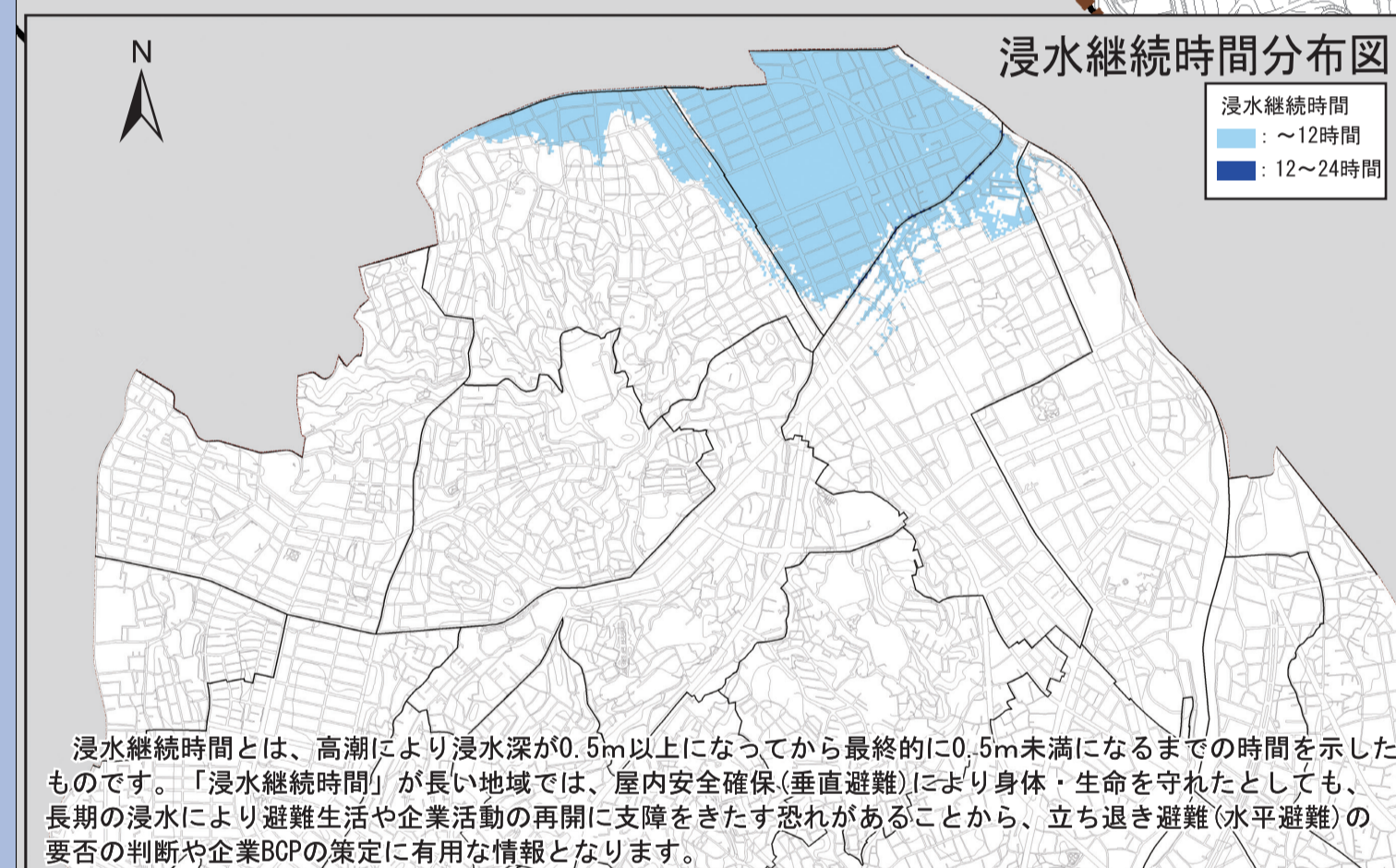
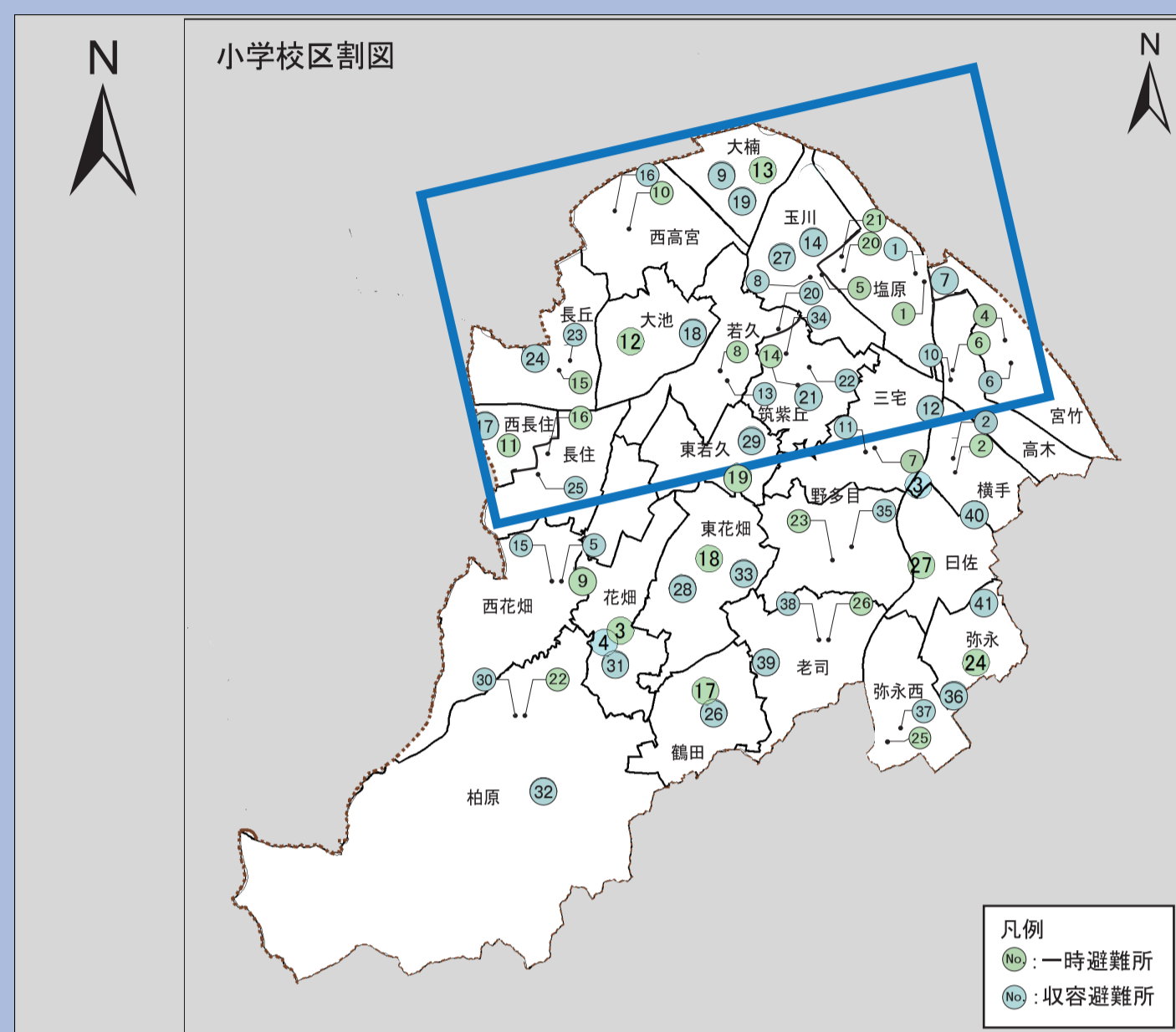
# 高潮 災害

# 南区全体ハザードマップ

Minami Ward Storm Surge Hazard Map 南区風暴潮防災地図 남구 해일 해지드맵

・「福岡市高潮ハザードマップ」は、水防法に定められた想定される最大規模の高潮による浸水想定結果に基づいて、浸水する範囲や、避難所等を示した地図です。  
 ・このマップは、過去最大規模の台風である昭和9年の室戸台風規模の台風が来襲し満潮と重なった場合の高潮を想定しています。  
 ・本マップで示している浸水想定区域図以外でも浸水する可能性があります。また、実際の浸水深は想定最大浸水深よりも深くなる場合があります。

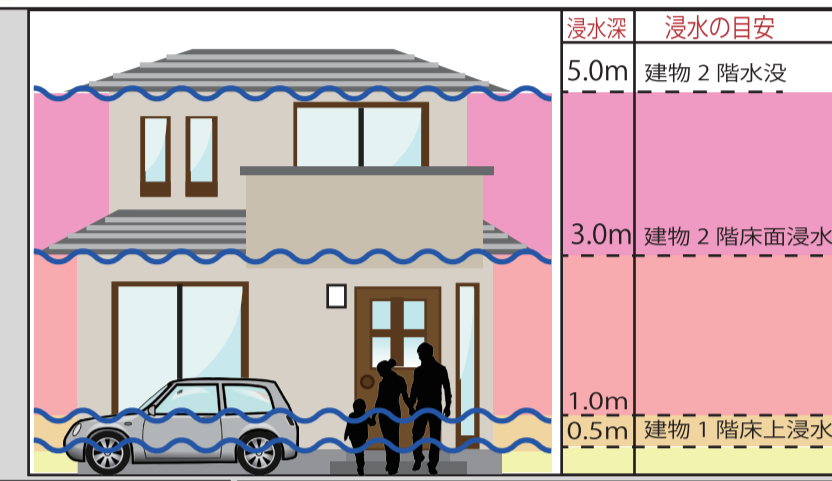
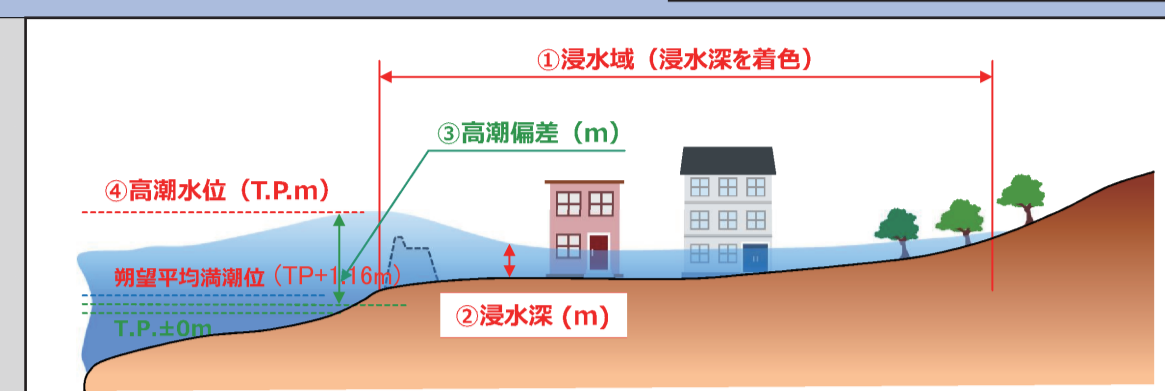
〈発行〉令和3年6月  
福岡市 市民局 防災推進課



No	名称	住所	電話番号	避難所としての役割	標高(m)
1	塩原小学校	塩原一丁目27-1	551-1355	○	7.5
2	横手小学校	横手四丁目22-1	501-9275	○	11.1
3	横手小学校	横手四丁目16-1	501-6451	○	10.6
4	花畑小学校	花畑三丁目34-1	565-4983	○	26.9
5	花畑中学校	花畑二丁目21-1	565-0901	○	34.6
6	宮竹小学校	井原一丁目1-1	581-0361	○	10.8
7	宮竹中学校	五十川一丁目4-1	481-5781	○	8.5
8	玉川小学校	向野一丁目5-1	541-5331	○	7.2
9	高宮中学校	大橋三丁目11-1	531-2631	◎	4.3
10	高木小学校	高木三丁目11-1	501-7521	○	8.3
11	三宅小学校	三宅二丁目23-1	541-6468	○	12.0
12	三宅中学校	大橋三丁目18-1	551-5535	○	9.0
13	若久小学校	若久一丁目12-1	541-4210	○	21.9
14	若久中学校	清水四丁目21-50	551-4411	○	4.5
15	西花畑小学校	花畑二丁目20-1	565-1573	○	31.1
16	西宮宮小学校	井原一丁目6-55	531-9136	○	6.8
17	西宮宮中学校	西長住一丁目9-30	512-1325	○	14.9
18	大池小学校	多賀二丁目8-1	561-1016	◎	22.6
19	大池中学校	大橋三丁目10-1	522-8211	◎	4.4
20	筑紫丘高等学校	野間二丁目13-1	541-4061	○	20.4
21	筑紫丘小学校	南大橋一丁目13-1	551-1572	○	21.0
22	筑紫丘中学校	筑紫丘二丁目28-1	541-4831	○	27.0
23	長丘小学校	長丘二丁目22-42	511-1350	○	35.3
24	長丘中学校	長丘二丁目22-1	561-7866	○	36.0
25	長住小学校	長住四丁目3-39	541-2931	○	25.4
26	鶴田小学校	鶴田三丁目1-1	566-5677	○	36.0
27	都農学園	玉川町22-1	541-0161	○	6.4
28	西宮宮小学校	屋形二丁目23-1	566-7700	○	30.4
29	東若久小学校	若久三丁目37-1	561-8020	○	18.4
30	柏原小学校	柏原五丁目21-1	565-4555	○	43.6
31	柏原中学校	柏原一丁目8-1	566-1181	○	20.7
32	柏原高等学校	柏原四丁目47-1	566-2322	○	66.2
33	福岡高等学校	野多目五丁目31-1	565-1670	○	27.1
34	野間中学校	筑紫丘二丁目2-1	542-6388	○	22.3
35	野多目小学校	野多目二丁目6-1	565-7651	○	14.4
36	野多目小学校	野多目四丁目2-1	561-5556	○	18.3
37	若久西小学校	若久二丁目10-1	585-1585	○	17.3
38	若久西中学校	若久三丁目27-1	565-2529	○	16.5
39	若久中学校	若久三丁目37-1	565-1960	○	33.4
40	日佐小学校	横手三丁目42-1	591-5028	○	14.1
41	日佐中学校	日佐三丁目7-1	501-2043	○	16.3

緊急連絡先				
南区 総務課		092-559-5063		
福岡市 市民局 防災・危機管理部		092-711-4056		
警察		110		
消防・救急		119		
水道	( )	( )	( )	( )
電気	( )	( )	( )	( )
ガス	( )	( )	( )	( )

No	名称	住所	電話番号	避難所としての役割	標高(m)
1	塩原公民館	塩原一丁目27-2	541-0547	○	8.3
2	横手公民館	横手四丁目24-9	572-5661	○	10.9
3	花畑公民館	花畑三丁目35-6	566-9061	○	26.8
4	宮竹公民館	井原一丁目4-17	581-9050	○	10.5
5	玉川公民館	向野一丁目3-23	541-2212	○	7.0
6	高木公民館	高木三丁目11-7	585-1332	○	9.6
7	三宅公民館	三宅二丁目25-42	541-1088	○	11.0
8	若久公民館	若久一丁目11-20	541-4200	○	16.7
9	西宮宮公民館	花畑四丁目6-8	567-0072	○	33.9
10	西宮宮公民館	井原一丁目7-16	531-4767	○	12.5
11	西長住公民館	西長住一丁目10-1	511-3515	○	16.7
12	大池公民館	寺塚二丁目9-11	511-4231	○	23.6
13	大橋公民館	大橋一丁目22-13	521-7444	◎	4.8
14	筑紫丘公民館	筑紫丘二丁目22-15	512-6477	○	18.2
15	長丘公民館	長丘二丁目22-23	511-9456	○	35.1
16	長住公民館	西長住二丁目4-3	551-4189	○	20.7
17	鶴田公民館	鶴田四丁目31-30	566-2593	○	26.2
18	東若久公民館	屋形二丁目8-3	511-6656	○	22.5
19	若久公民館	若久六丁目30-12	541-9548	○	19.7
20	南市民センター	塩原二丁目8-2	561-2981	○	7.3
21	南市民センター	塩原二丁目8-1	592-3301	○	7.2
22	柏原公民館	柏原四丁目19-5	565-9978	○	40.6
23	野多目公民館	野多目二丁目18-2	565-4223	○	14.4
24	野多目公民館	野多目三丁目30-1	582-4646	○	17.6
25	若久西公民館	若久二丁目14-1	582-9630	○	17.5
26	若久公民館	若久三丁目1-8	565-1700	○	16.6
27	日佐公民館	約町二丁目17-6	591-5542	○	16.2



凡例

- 区界
- 緊急輸送道路
- 小学校通学区域
- 鉄道
- 区役所
- アンダーパス
- 一時避難所
- 収容避難所

浸水深 (m)

- 3.0m以上 5.0m未満
- 1.0m以上 3.0m未満
- 0.5m以上 1.0m未満
- 0.5m未満

Depth of flooding (m)

- More than 3.0m less than 5.0m
- More than 1.0m less than 3.0m
- More than 0.5m less than 1.0m
- less than 0.5m

积水深度 (m)

- 3.0m以上~不到 5.0m
- 1.0m以上~不到 3.0m
- 0.5m以上~不到 1.0m
- 不到 0.5m

침수 깊이 (m)

- 3.0m 이상~5.0m 미만
- 1.0m 이상~3.0m 미만
- 0.5m 이상~1.0m 미만
- 0.5m 미만

浸水深の配色は、ユニバーサルデザインの観点から色の明度差や組み合わせに配慮しています。カラーユニバーサルデザインとは、多様な色覚に配慮して情報がなるべくすべての人に正確に伝わるように、利用者の視点に立ててデザインすることを言います。

