

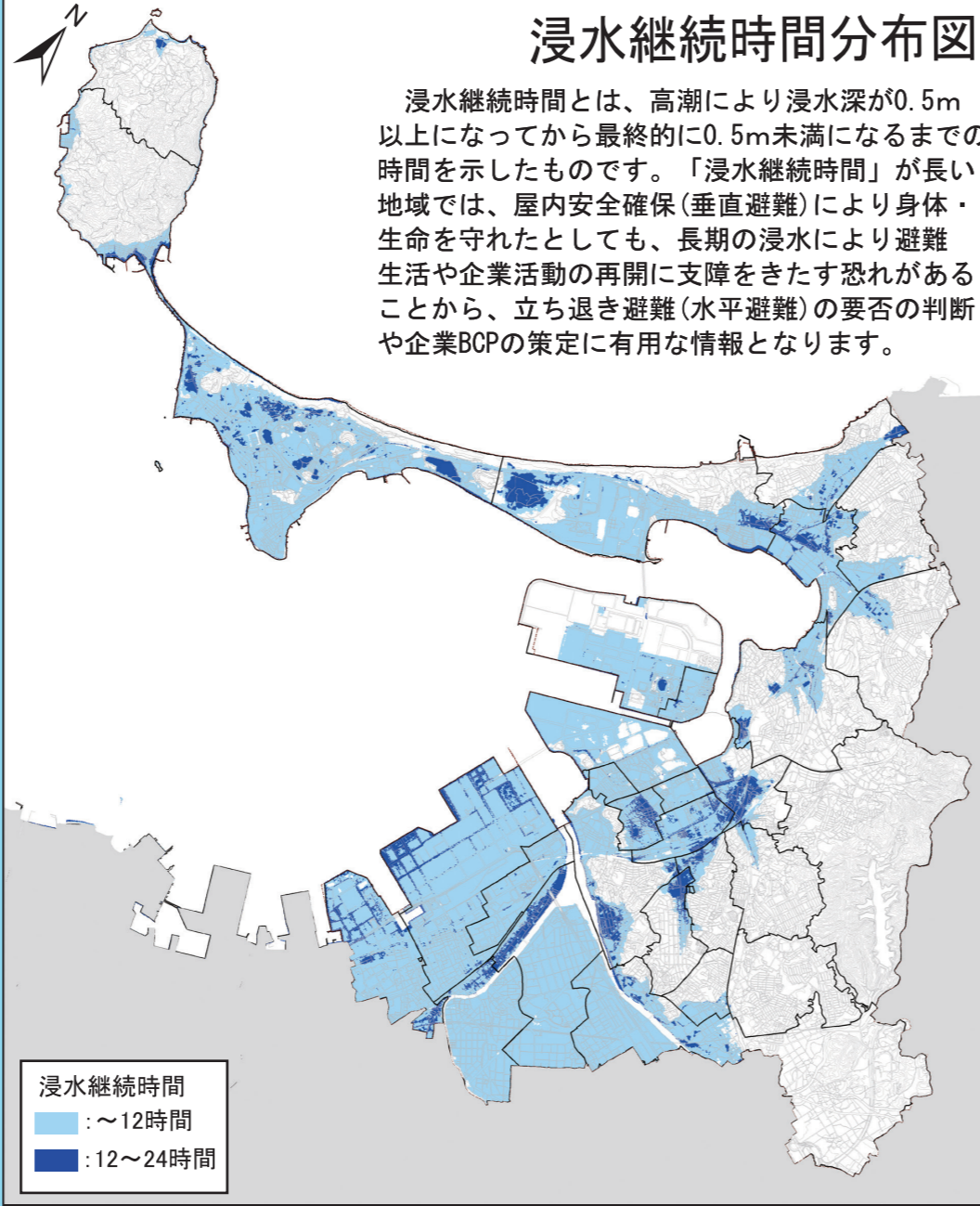
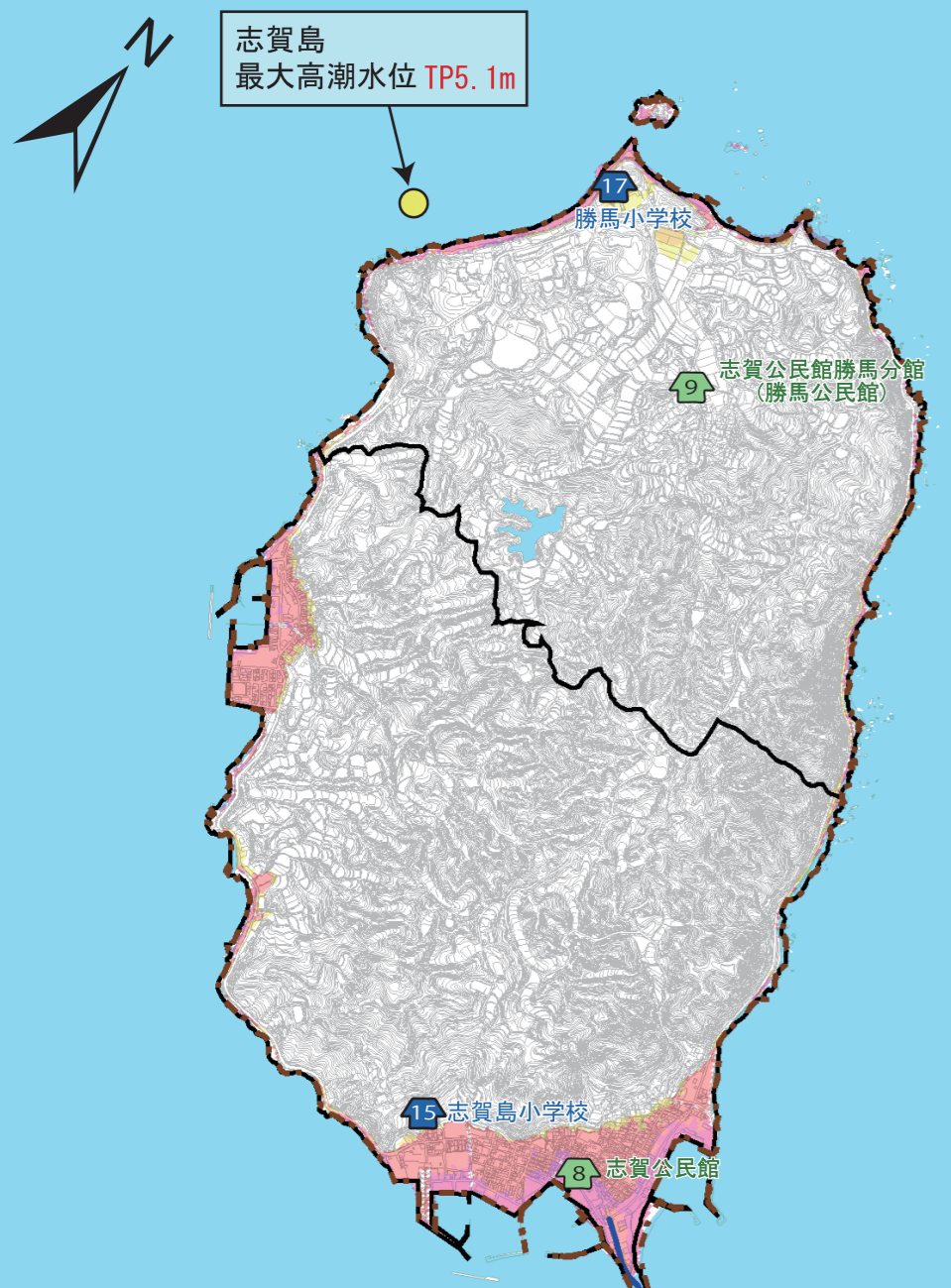
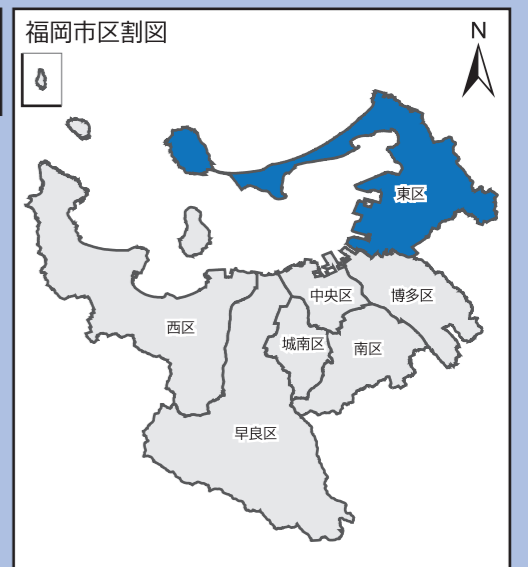
高潮災害

東区高潮ハザードマップ

Higashi Ward Storm Surge Hazard Map 東区風暴潮防災地図 동구 해일 해저드맵

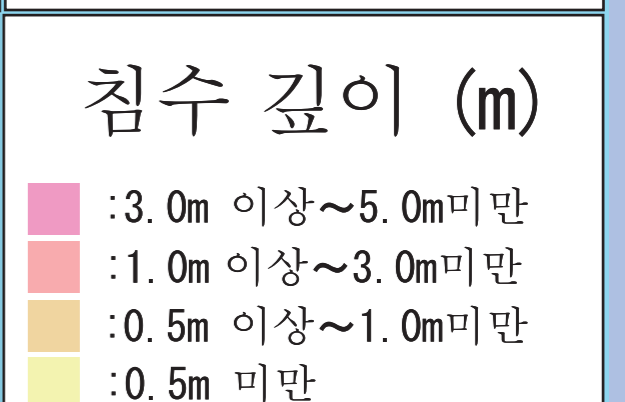
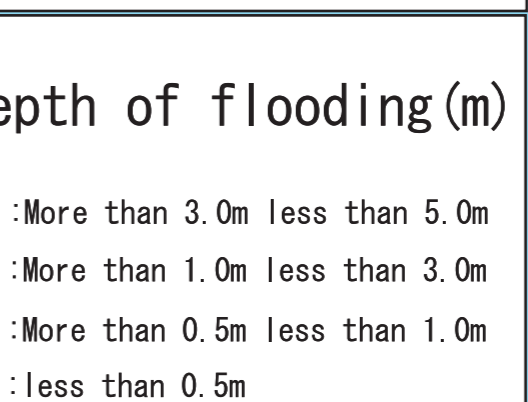
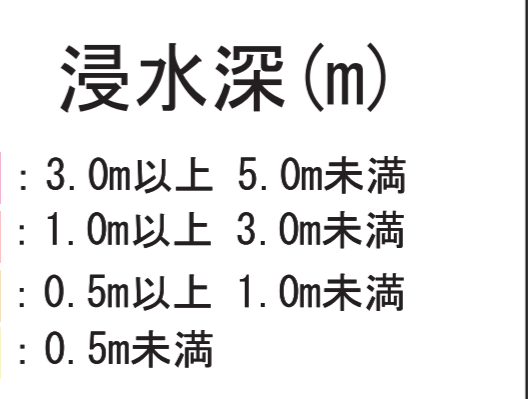
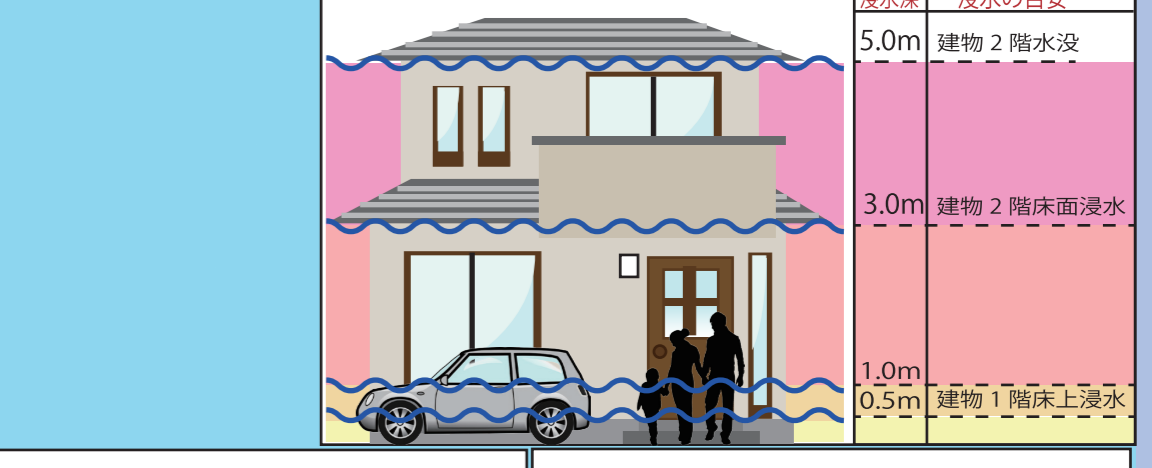
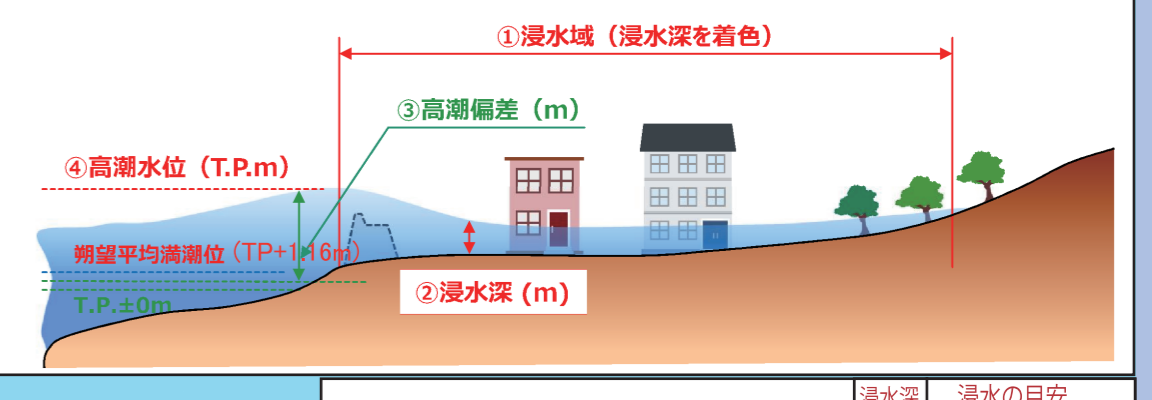
「福岡市高潮ハザードマップ」は、水防法に定められた想定される最大規模の高潮による浸水想定結果に基づいて、浸水する範囲や、避難所等を示した地図です。
 ・このマップは、過去最大規模の台風である昭和9年の室戸台風規模の台風が来襲し満潮と重なった場合の高潮を想定しています。
 ・本マップで示している浸水想定区域図以外でも浸水する可能性があります。また、実際の浸水深は想定最大浸水深よりも深くなる場合があります。

発行 令和3年6月
福岡市 市民局 防災推進課



緊急連絡先

東区 総務課	092-645-1007
福岡市 市民局 防災・危機管理部	092-711-4056
警察	110
消防・救急	119
水道	()
電気	()
ガス	()



浸水深の配色は、ユニバーサルデザインの観点から色の明度差や組み合わせに配慮しています。カラーユニバーサルデザインとは、多様な色覚に配慮して情報がなるべくすべての人に正確に伝わるように、利用者の視点に立ってデザインすることを言います。

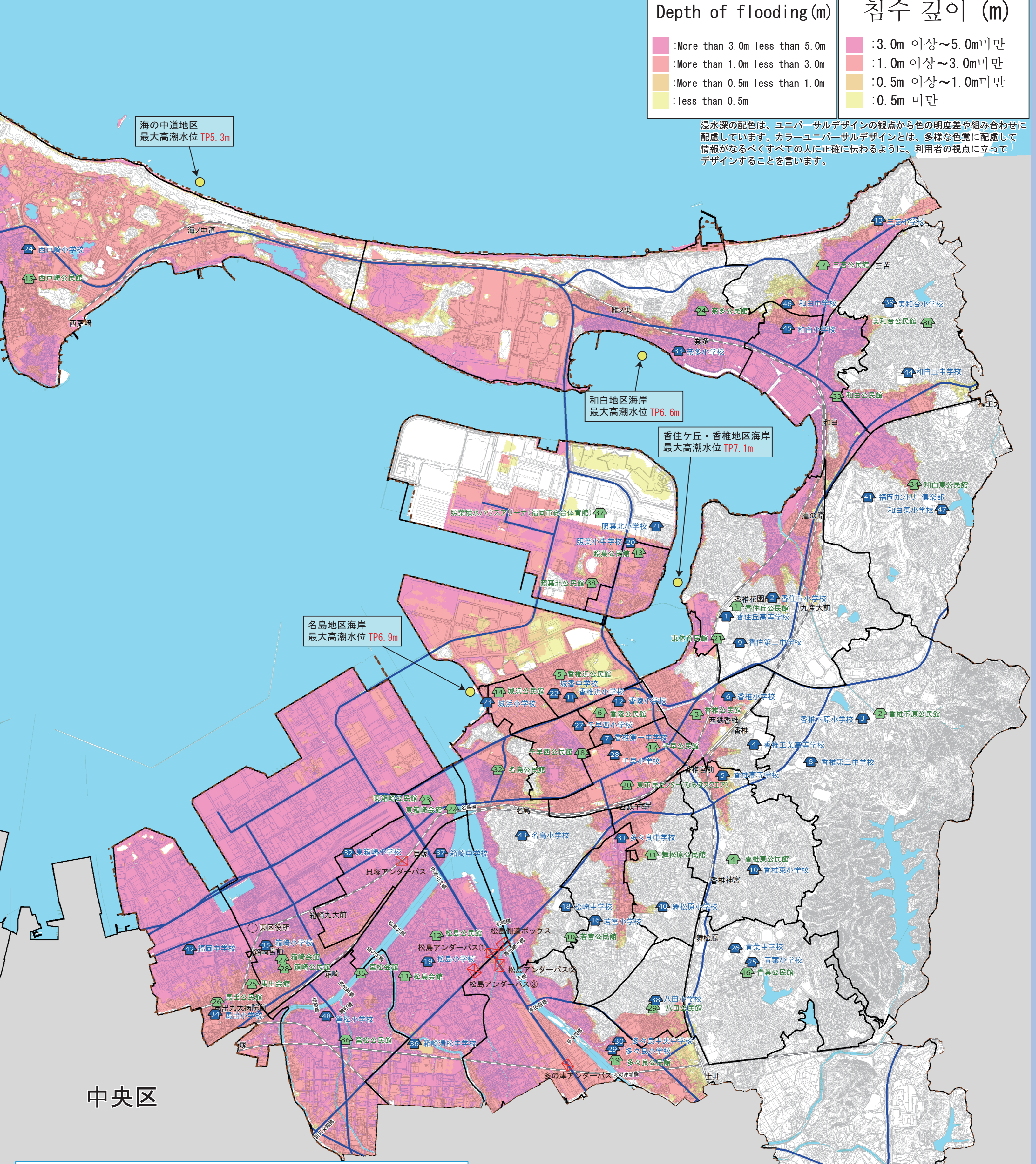
- 凡例
- 区界
 - 緊急輸送道路
 - 小学校通学区域
 - 鉄道
 - 区役所
 - アンダーパス
 - 一時避難所
 - 収容避難所

指定緊急避難場所(収容避難所)

No.	名称	住所	電話番号	避難所としての機能	標高(m)
1	香住丘高等学校	香住丘一丁目26-1	661-2171	○	11.3
2	香住丘小学校	香住丘三丁目10-1	681-3511	○	17.8
3	香住下原小学校	下原一丁目4-1	682-3906	○	34.8
4	香住二原小学校	香住新二丁目23-1	681-2131	○	16.3
5	香住東小学校	香住三丁目9-1	681-1801	○	3.0
6	香住北小学校	香住新三丁目2-1	681-7231	○	2.5
7	香住第一中学校	千早三丁目12-1	681-0765	○	2.8
8	香住第三中学校	香住新三丁目33-1	662-7668	○	28.0
9	香住第二中学校	香住ヶ丘一丁目8-1	661-2073	○	21.5
10	香住東小学校	香住一丁目9-1	681-1511	○	31.8
11	香住南小学校	香住南二丁目2-2	672-8511	○	3.7
12	香住小学校	香住南四丁目3-2	682-0022	○	3.2
13	三宮小学校	三宮三丁目2-1	606-4075	○	3.9
14	香住中学校	大宮四丁目5-1	602-0043	○	1.9
15	志賀島小学校	大字志賀島156-1	603-6506	○	3.2
16	香住小学校	香住三丁目12-1	661-6655	○	18.9
17	藤島小学校	大字藤島1786	603-6615	○	4.3
18	松崎中学校	松崎一丁目52-1	682-0031	○	20.1
19	松島小学校	松島一丁目39-1	612-5511	○	1.8
20	藤島小学校	香住南二丁目2-1	03-681-1110 03-681-2007	○	3.1
21	藤島北小学校	香住南七丁目5-1	692-2522	○	3.1
22	藤島中学校	香住南二丁目2-1	662-0765	○	4.7
23	藤島小学校	城島地31-1	661-6915	○	3.1
24	西戸崎小学校	西戸崎六丁目3-1	603-0046	○	3.1
25	香住小学校	香住三丁目1-1	681-2031	○	32.4
26	香住中学校	香住一丁目7-1	691-9386	○	29.6
27	千早南小学校	香住南一丁目4-1	682-1089	○	3.1
28	千早小学校	千早三丁目13-1	681-0831	○	2.8
29	多々良小学校	多々良一丁目56-1	691-3361	○	4.4
30	多々良南小学校	多々良一丁目51-1	691-3911	○	4.8
31	多々良中学校	水谷一丁目18-1	681-1638	○	3.1
32	藤島小学校	藤島三丁目11-20	641-9251	○	2.6
33	香多小学校	香多三丁目1-1	607-7177	○	3.7
34	馬出小学校	馬出一丁目12-27	641-6588	○	3.7
35	藤島小学校	藤島二丁目2-45	651-9180	○	3.1
36	藤島南小学校	松崎二丁目3-1	612-1237	○	5.8
37	藤島中学校	藤島二丁目21-22	611-2296	×	1.5
38	八田小学校	八田一丁目15-1	671-4060	○	15.3
39	美和台小学校	美和台二丁目25-1	606-4755	○	10.6
40	藤島南小学校	藤島南三丁目1-1	671-4711	○	10.6
41	藤島南小学校	上松崎1318-1	606-2931	○	36.5
42	藤島中学校	馬出三丁目1-1	641-6665	○	1.9
43	名島小学校	名島三丁目5-1	681-3366	○	14.4
44	和自丘小学校	和自丘三丁目13-1	606-7611	○	15.5
45	和自小学校	和自一丁目6-1	606-2061	○	2.5
46	和自中学校	三宮一丁目19-1	606-5031	○	5.0
47	和自小学校	和自二丁目1-1	607-6031	○	19.8
48	藤島小学校	藤島一丁目1-1	671-1692	○	2.0

指定緊急避難場所(一時避難所)

No.	名称	住所	電話番号	避難所としての機能	標高(m)
1	香住丘公民館	香住ヶ丘一丁目27-1	681-4704	○	15.2
2	香住下原公民館	下原一丁目4-2	682-6334	○	33.0
3	香住東公民館	香住新二丁目17-19	661-3258	×	2.5
4	香住北公民館	香住一丁目3-7	672-7098	○	23.0
5	香住南公民館	香住南二丁目4-31	682-1697	○	3.1
6	香住公民館	香住一丁目5-7	663-4465	×	3.1
7	三宮公民館	三宮三丁目16-20	606-4511	×	2.5
8	香住公民館	大字志賀島175-40	602-4706	×	2.4
9	志賀島公民館(藤島公民館)	大字藤島1587-2	-	○	2.4
10	香住公民館	香住三丁目27-1	662-5454	○	30.0
11	松島公民館	松島一丁目10-7	622-7811	×	1.8
12	松島公民館	松島三丁目15-11	612-1533	×	1.8
13	藤島公民館	香住南二丁目12-12	674-3101	×	3.1
14	藤島公民館	城島地32-2	671-4181	○	2.5
15	西戸崎公民館	西戸崎三丁目1-1	602-4201	○	2.6
16	香住公民館	香住三丁目10-8	691-9799	○	25.2
17	千早公民館	千早六丁目2-1-101	661-9340	○	2.6
18	千早西公民館	千早三丁目3-3	683-3933	○	2.1
19	多々良公民館	多々良一丁目56-2	691-3767	×	5.2
20	東市民センター(なみきスクエア)	千早四丁目21-45	674-3981	○	4.7
21	香住公民館	香住ヶ丘一丁目12-2	672-0301	○	6.6
22	香住公民館	香住南二丁目14-4	631-2027	×	3.5
23	藤島公民館	藤島七丁目16-23	632-4127	×	2.1
24	香多公民館	香多三丁目14-2	607-4697	×	1.7
25	馬出公民館	馬出三丁目34-14	641-5571	○	4.2
26	馬出公民館	馬出一丁目12-33	651-6605	○	3.9
27	藤島公民館	藤島一丁目36-41	641-0525	○	4.8
28	藤島公民館	藤島一丁目27-17	651-7708	×	4.7
29	八田公民館	八田二丁目16-20	681-5311	○	4.5
30	藤島公民館	美和台一丁目3-12	607-4084	○	2.6
31	藤島公民館	水谷一丁目1-13	672-2189	○	3.3
32	名島公民館	名島二丁目42-26	681-0155	○	3.1
33	和自公民館	和自三丁目28-31	606-3001	×	2.4
34	和自東公民館	美和台二丁目1-8	607-2442	○	6.4
35	藤島公民館	藤島二丁目8-25	611-8522	×	1.9
36	藤島公民館	藤島一丁目21-1	621-4999	×	2.3
37	藤島公民館	香住南六丁目1-1	410-0314	○	4.9
38	藤島北公民館	香住南三丁目2-1	410-6071	×	3.3



避難の方法について(どこに逃げるか?)

浸水深と建物の種類に応じて避難場所を決める(事前に確認!!)

- 浸水深が3~5m: 建物3階以上 → 立ち退き避難(浸水の少ない安全な場所に避難)
- 浸水深が1~3m: 建物2階以上 → 建物の3階以上に避難
- 浸水深が0.5~1m: 建物2階の床下まで浸水 → 建物の2階以上に避難
- 浸水深が0.5m未満: 浸水の床下まで浸水 → 屋内で安全確保

博多区

