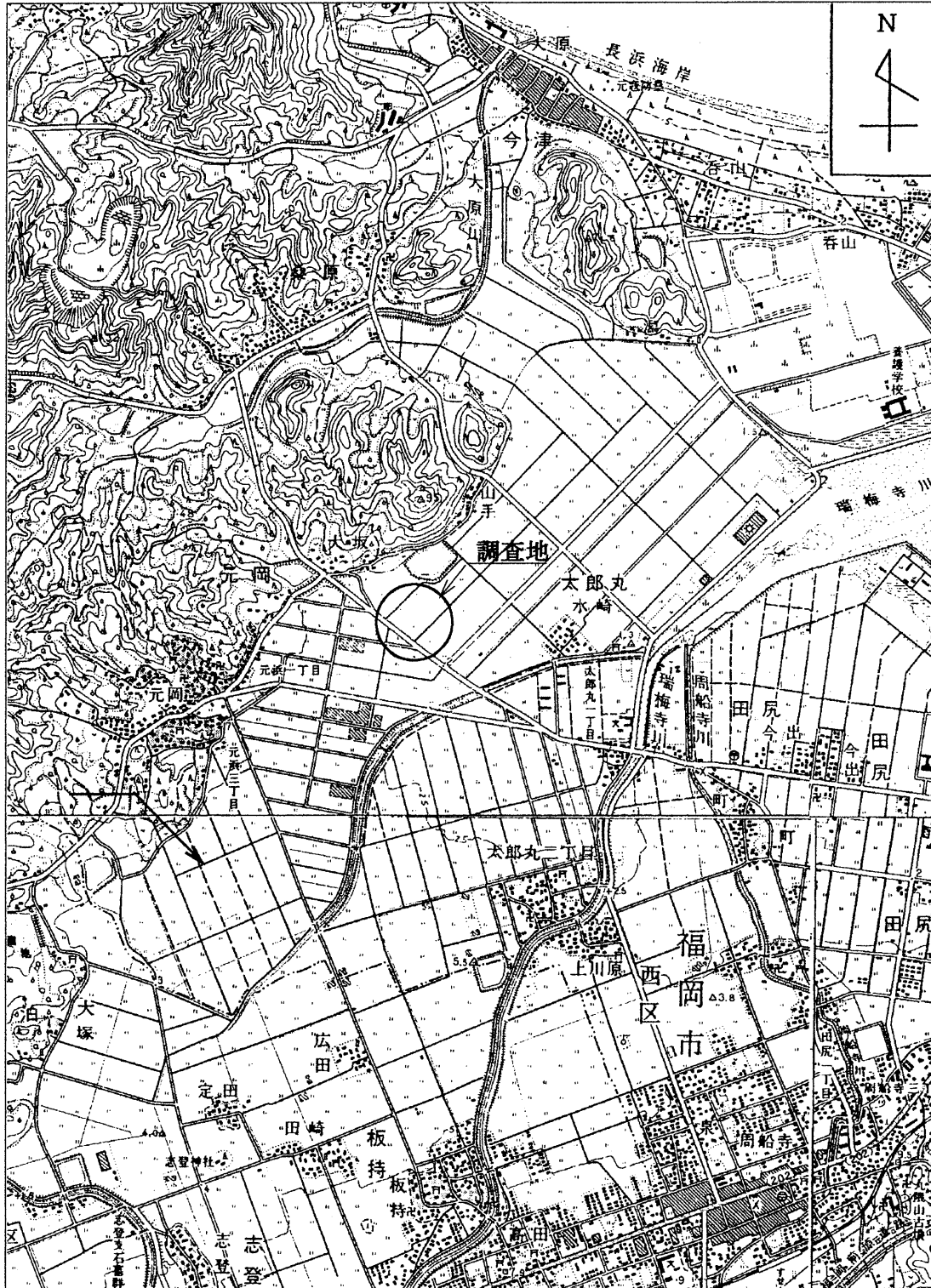


【別紙3】産学連携交流センター地質柱状図

現地案内図

S = 1/25,000



- ・業務目的以外での利用は禁止します。
- ・本資料は、工事等により現況と整合しない場合があり、現在の位置関係や地質状況などを特定するものではありません。
- ・本資料は、参考データとして利用し、現在の地質状況は、再度ボーリングを行う等して確認をお願いします。

ボーリング柱状図

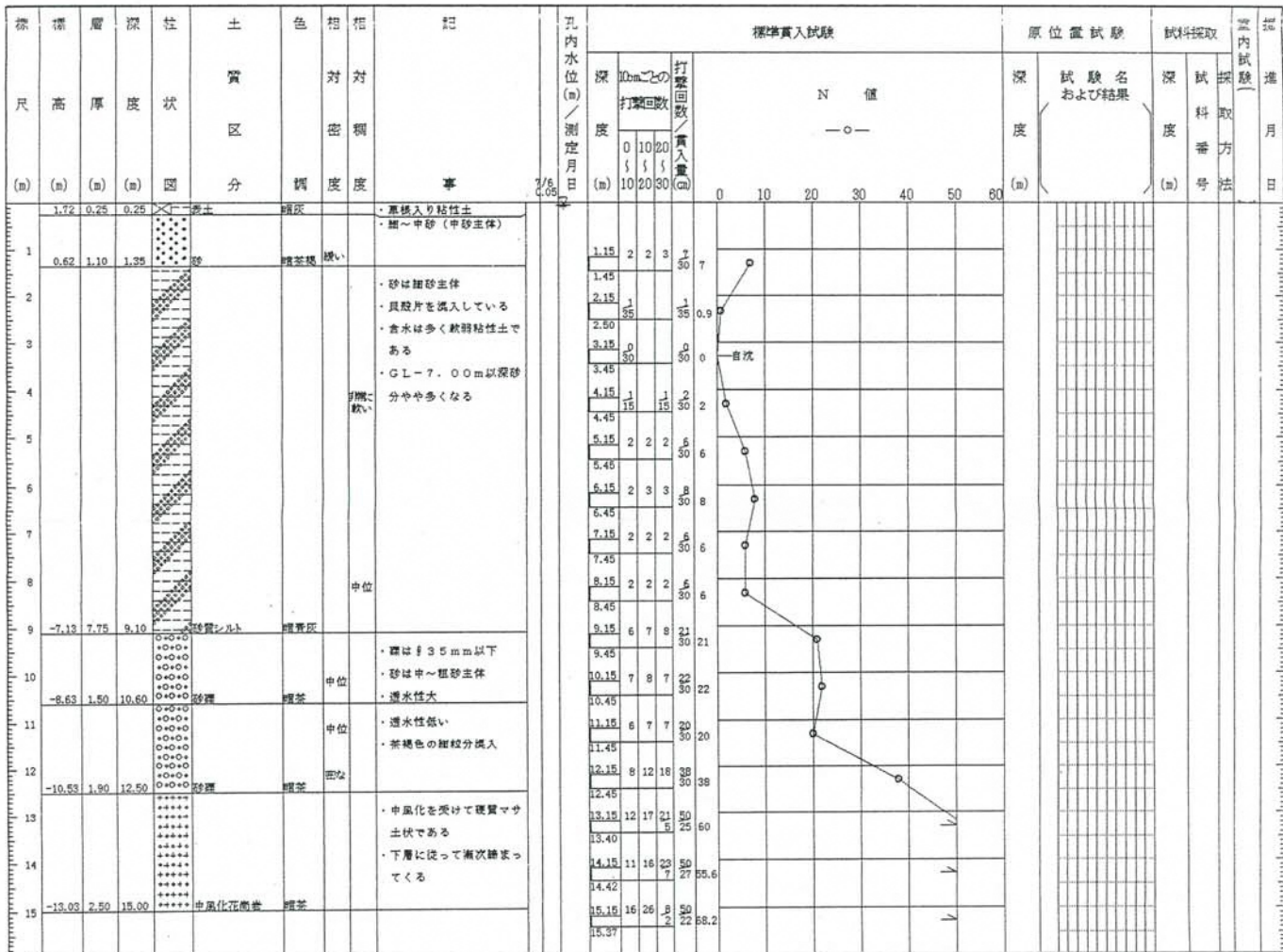
調査名 産学連携交流センター（仮称）新築工事地質調査業務委託

ボーリング№ 50303118001

事業・工事名

シート№

ボーリング名	1		調査位置	福岡市西区元岡			北緯	33°35'30"			
発注機関	福岡市建築局建築部施設建設課			調査期間	平成18年7月3日～平成18年7月5日			東経	130°13'57"		
調査業者名	フジサンプラー株式会社 092-808-3738		主任技師	古賀新也		現場代理人	山口勝利		コ鑑定者	山口勝利	
ボーリング責任者	目黒晴夫		試験機	YBM-05			ハンマー	トンビ			
エンジン	NFD-8K			ポンプ	GP-5						
孔口標高	GH 1.97m		角			方位					
総掘進長	15.00m		度								



フジサンプラー株式会社

- ・業務目的以外での利用は禁止します。
- ・本資料は、工事等により現況と整合しない場合があり、現在の位置関係や地質状況などを特定するものではありません。
- ・本資料は、参考データとして利用し、現在の地質状況は、再度ボーリングを行う等して確認をお願いします。

ボーリング柱状図

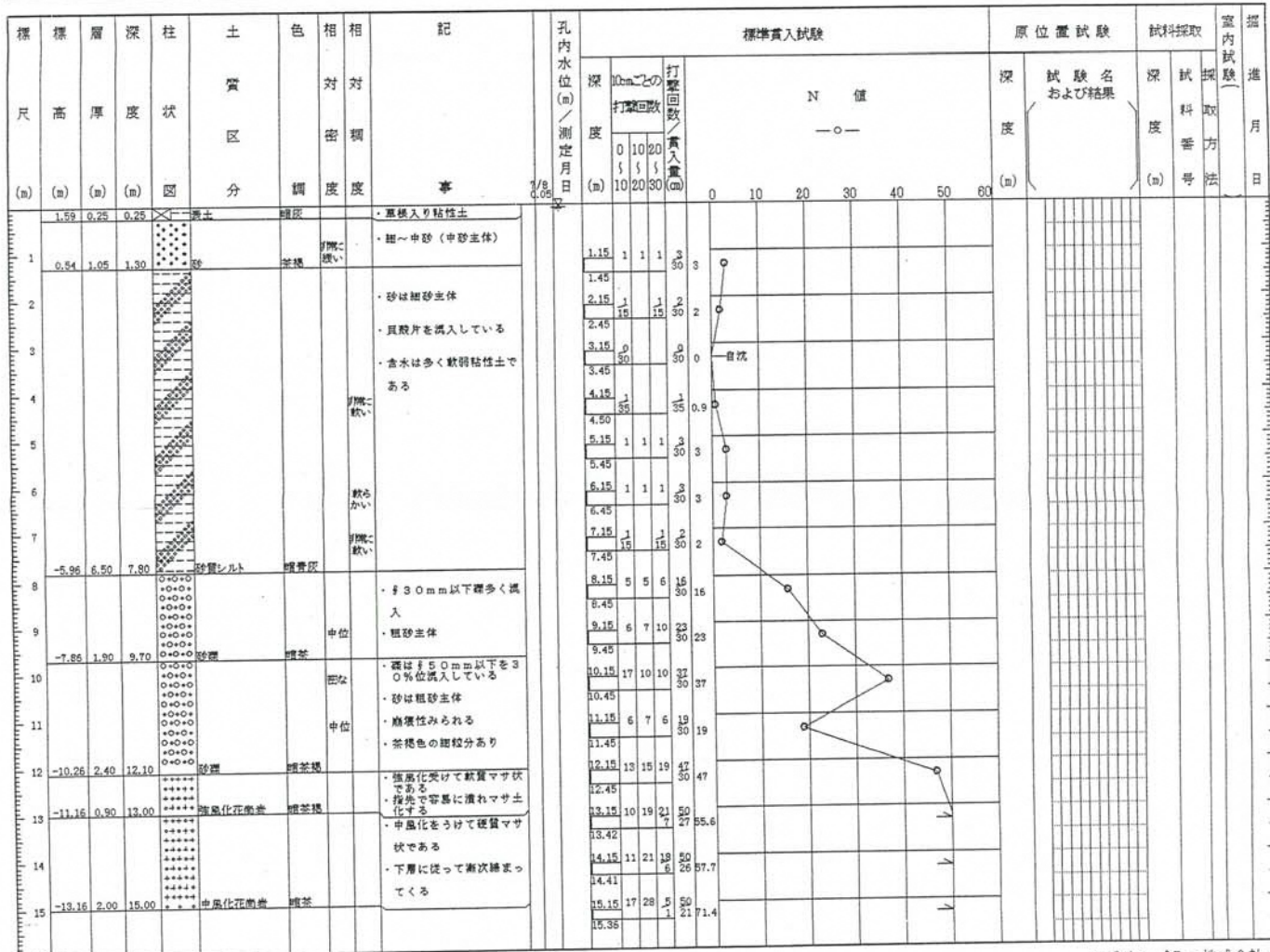
調査名 産学連携交流センター（仮称）新築工事地質調査業務委託

ボーリングNo. 50303118002

事業・工事名

シートNo.

ボーリング名	2	調査位置	福岡市西区元岡	北緯	33°35'31"
発注機関	福岡市建築局建築部施設建設課			調査期間	平成18年7月5日～平成18年7月7日
調査業者名	フジサンブラー株式会社 092-808-3738			東経	130°13'58"
主任技師	古賀新也			現場代理人	山口勝利
調査業者名	フジサンブラー株式会社 092-808-3738			コア鑑定者	山口勝利
ボーリング責任者	目黒晴夫			試錐機	YBM-05
ボーリング責任者	目黒晴夫			ハンマー	落下用具 トンビ
ボーリング責任者	目黒晴夫			エンジン	NFD-8K
ボーリング責任者	目黒晴夫			ポンプ	GP-5



フジサンブラー株式会社

- ・業務目的以外での利用は禁止します。
- ・本資料は、工事等により現況と整合しない場合があり、現在の位置関係や地質状況などを特定するものではありません。
- ・本資料は、参考データとして利用し、現在の地質状況は、再度ボーリングを行う等して確認をお願いします。

ボーリング柱状図

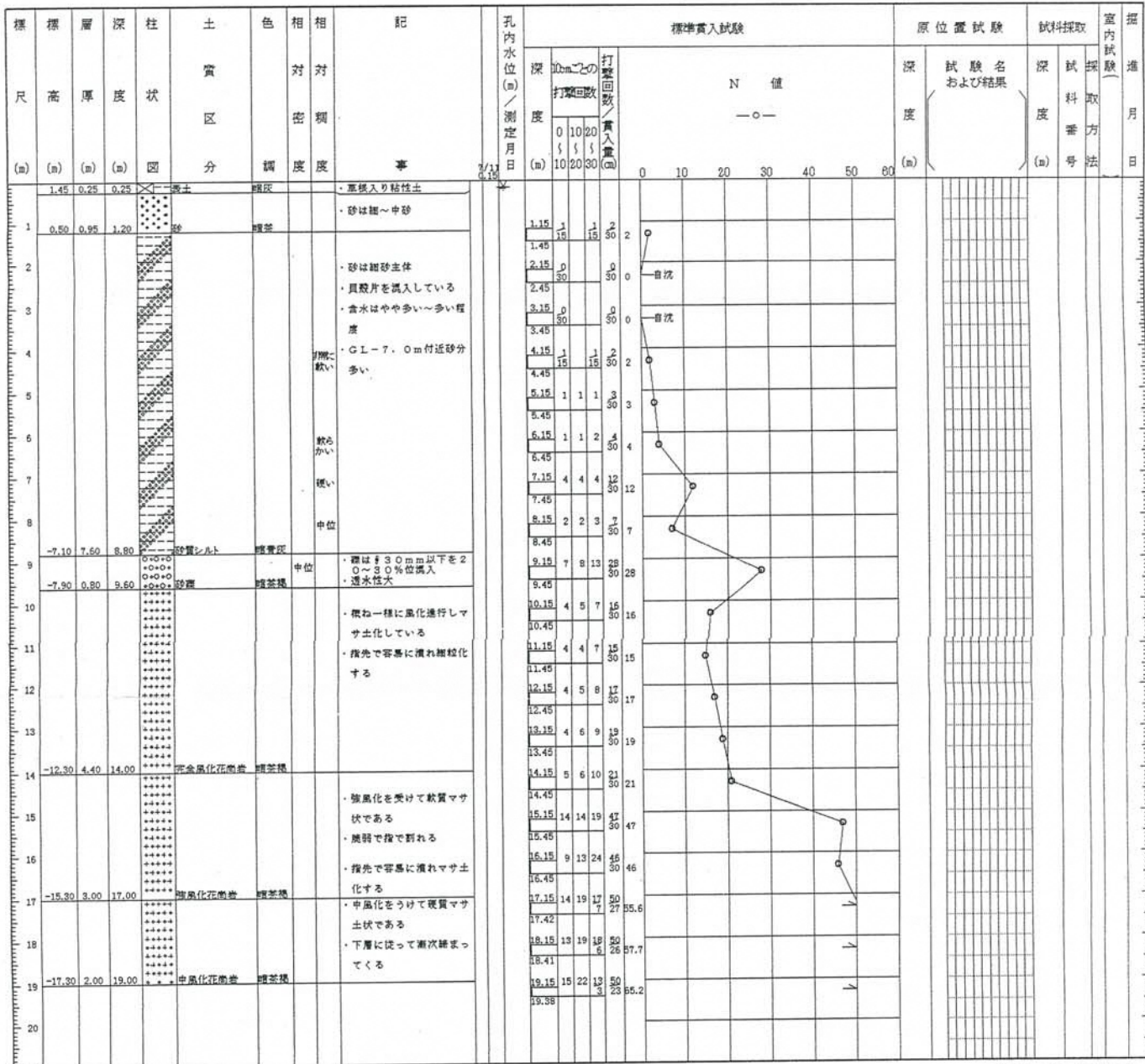
調査名 産学連携交流センター（仮称）新築工事地質調査業務委託

ボーリングNo. 50303118003

事業・工事名

シートNo.

ボーリング名	3	調査位置	福岡市西区元岡	北緯	33°35'31"		
発注機関	福岡市建築局建築部施設建設課	調査期間	平成18年7月7日～平成18年7月12日	東経	130°13'58"		
調査業者名	フジサンプラー株式会社 092-808-3738	主任技師	古賀新也	現場代理人	山口勝利		
孔口標高	GH 1.70m	角 180° 上 90° 下 0°	方 北 270° 西 0° 東 180° 南	地盤勾配 0° 鉛直 90° 水平	コ	ア	ボーリング
					鑑定者	山口勝利	責任者
総掘進長	15.00m	使用機種	試錐機 YBM-05 エンジン NFD-8K	ハンマー 落下用具	トシビ		
				ポンプ	GP-5		



フジサンプラー株式会社

- ・業務目的以外での利用は禁止します。
- ・本資料は、工事等により現況と整合しない場合があります。現在の位置関係や地質状況などを特定するものではありません。
- ・本資料は、参考データとして利用し、現在の地質状況は、再度ボーリングを行う等して確認をお願いします。