

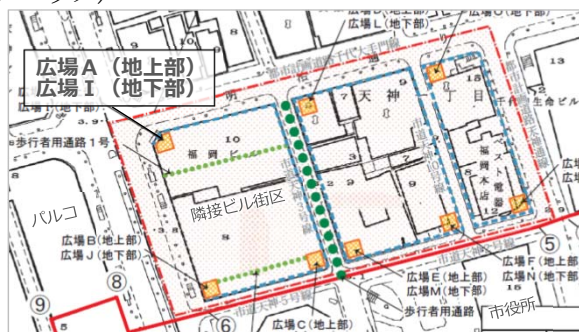
福岡広域都市計画道路の変更について

1 福岡広域都市計画道路(天神地下道)の変更理由について

- 本路線(天神地下街における通路, 広場, 階段)は, 当初, 昭和47年12月に福岡広域都市計画道路(8・6・1-2 天神地下道2号線)として都市計画決定を行った。
- 今回, 隣接ビルの建替えに伴い, 地下街の階段と地区計画により設ける広場を一体的に整備することで, 地上と地下にゆとりある空間が創出されるとともに, 歩行者が円滑に移動できるようになることから, 都市計画道路区域の変更手続きを進めるもの。

【参考】天神明治通り地区地区計画(天神一丁目南ブロック)

- 平成27年9月, 天神明治通り地区地区計画に, 地区整備計画(天神一丁目南ブロック)を追加し, 都市計画決定を行った。
- 当街区においては, 地区施設として, 街区角(3か所)で地下鉄や地下街などと接続し, 地上・地下の歩行者ネットワークを結節するとともに, 溜り空間となる広場を定めている。



2 福岡広域都市計画道路(8・6・1-2 天神地下道2号線)の概要

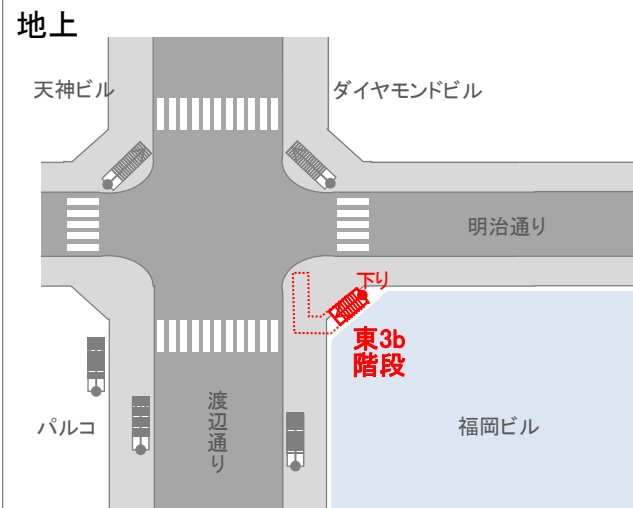
種別	名称		位置			区域	構造			備考
	番号	路線名	起点	終点	主な経過地		延長	構造形式	幅員	
特殊街路	8・6・1-2	天神地下道2号線	福岡市中央区天神二丁目	福岡市中央区天神二丁目	福岡市中央区天神二丁目	約210m	地下式	8m	-	歩行者専用道路

なお, 福岡市中央区天神二丁目地内に約900㎡の天神地下中央広場を設ける。

凡例	
8・6・1-2 天神地下道2号線	<ul style="list-style-type: none"> 都市計画道路 既設 都市計画道路 新規 都市計画道路 廃止
天神地下道(その他)	<ul style="list-style-type: none"> 都市計画道路 既設

3 変更の概要

<変更前(概略イメージ)>



■地下

地下街中央広場から上る階段途中の踊り場と隣接ビルが接続

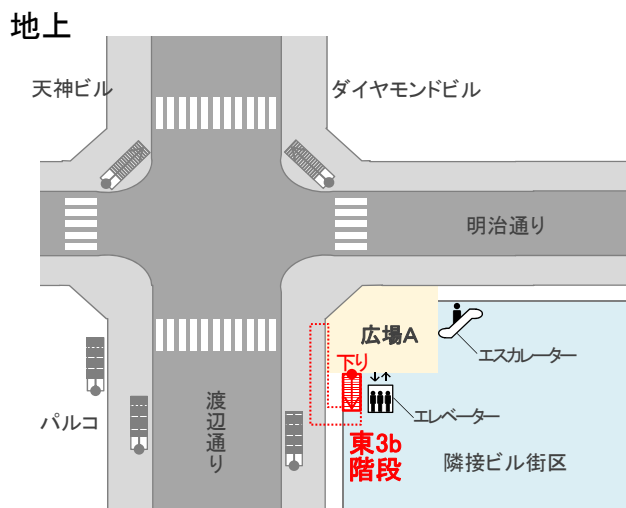
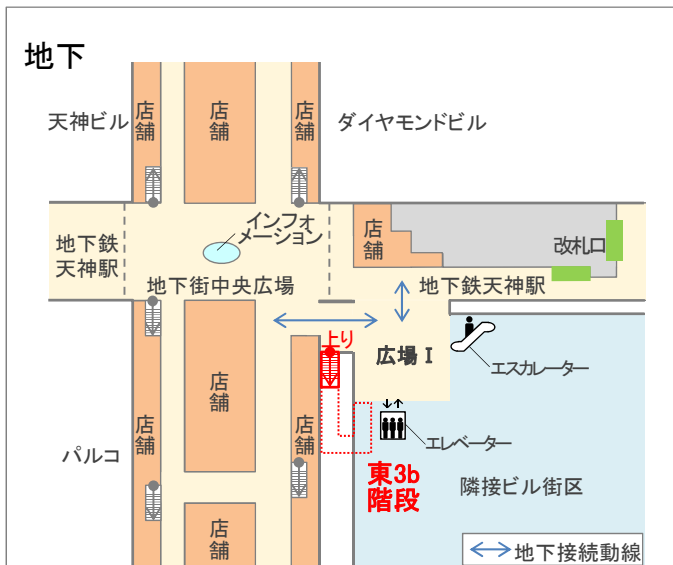
■地上

街区の角に階段の出入口

■地上と地下の移動手段

階段

<変更後(概略イメージ)>



■地下

地下街中央広場及び地下鉄天神駅と地下広場 I がバリアフリー接続

■地上

地上広場 A に階段の出入口

■地上と地下の移動手段

階段, エレベーター, エスカレーター

4 スケジュール(予定)

- 令和2年 6月 福祉都市委員協議会
- 7月 都市計画案の縦覧(法定縦覧)
- 8月 都市計画審議会に付議
- 9月 都市計画決定告示