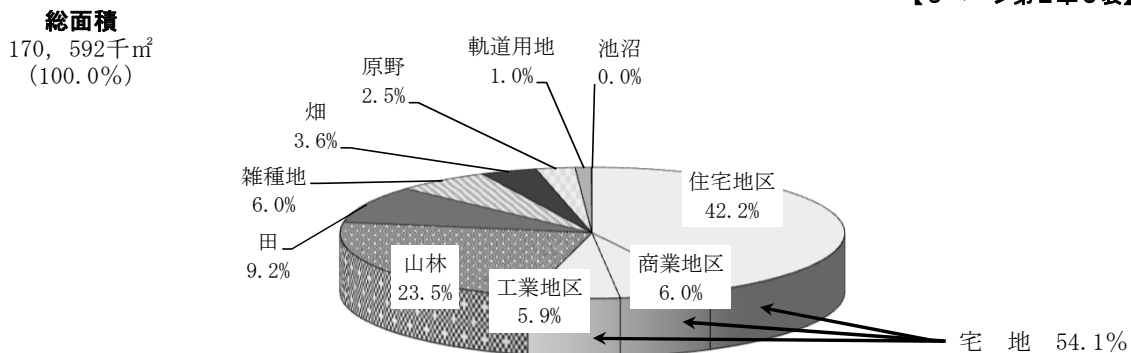


有租地面積（平成31年1月1日現在）

【9ページ第2章5表】

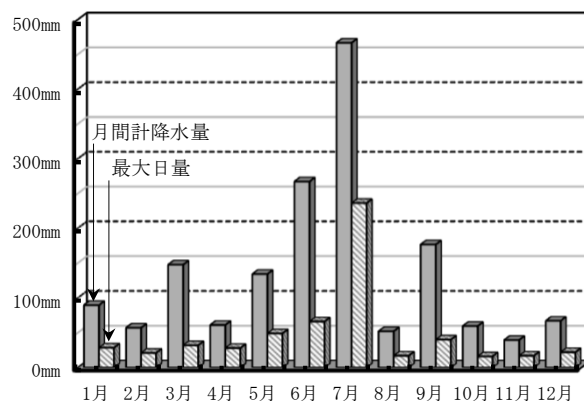
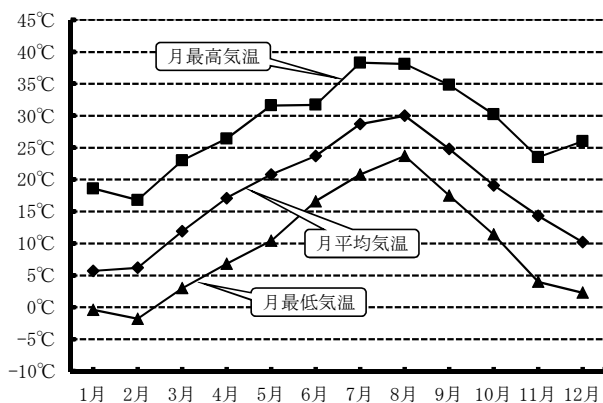


月別気温・降水量（平成30年）

【10～11ページ第2章7表】

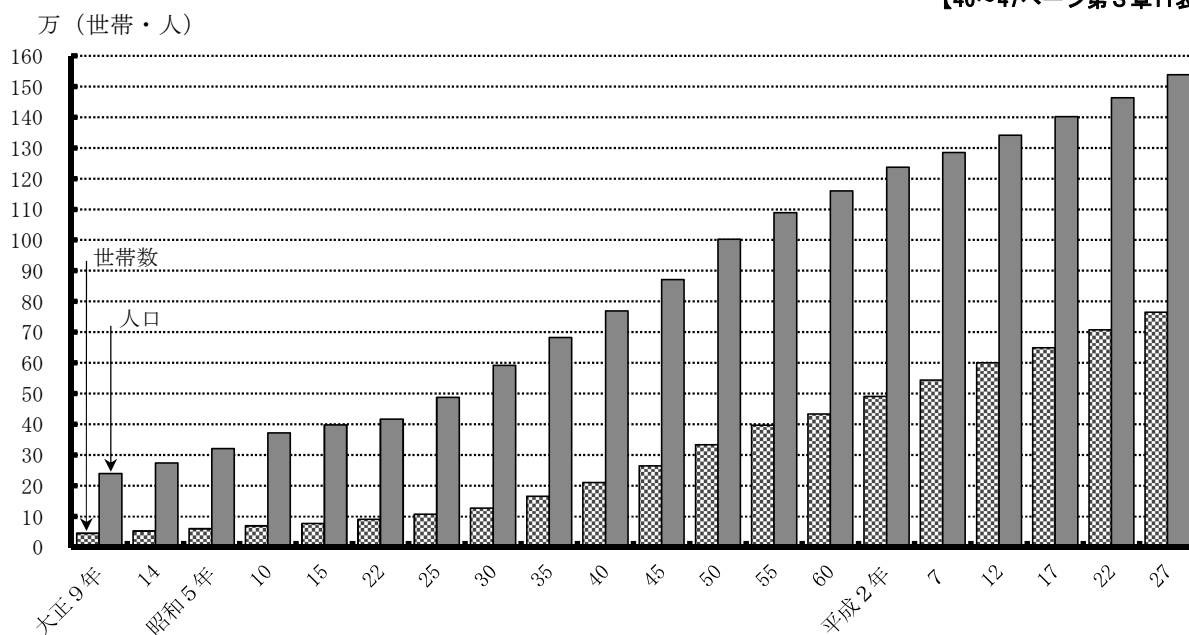
年最高気温 38.3℃
年最低気温 -1.8℃
年平均気温 17.7℃

年間降水量
1,617.0mm



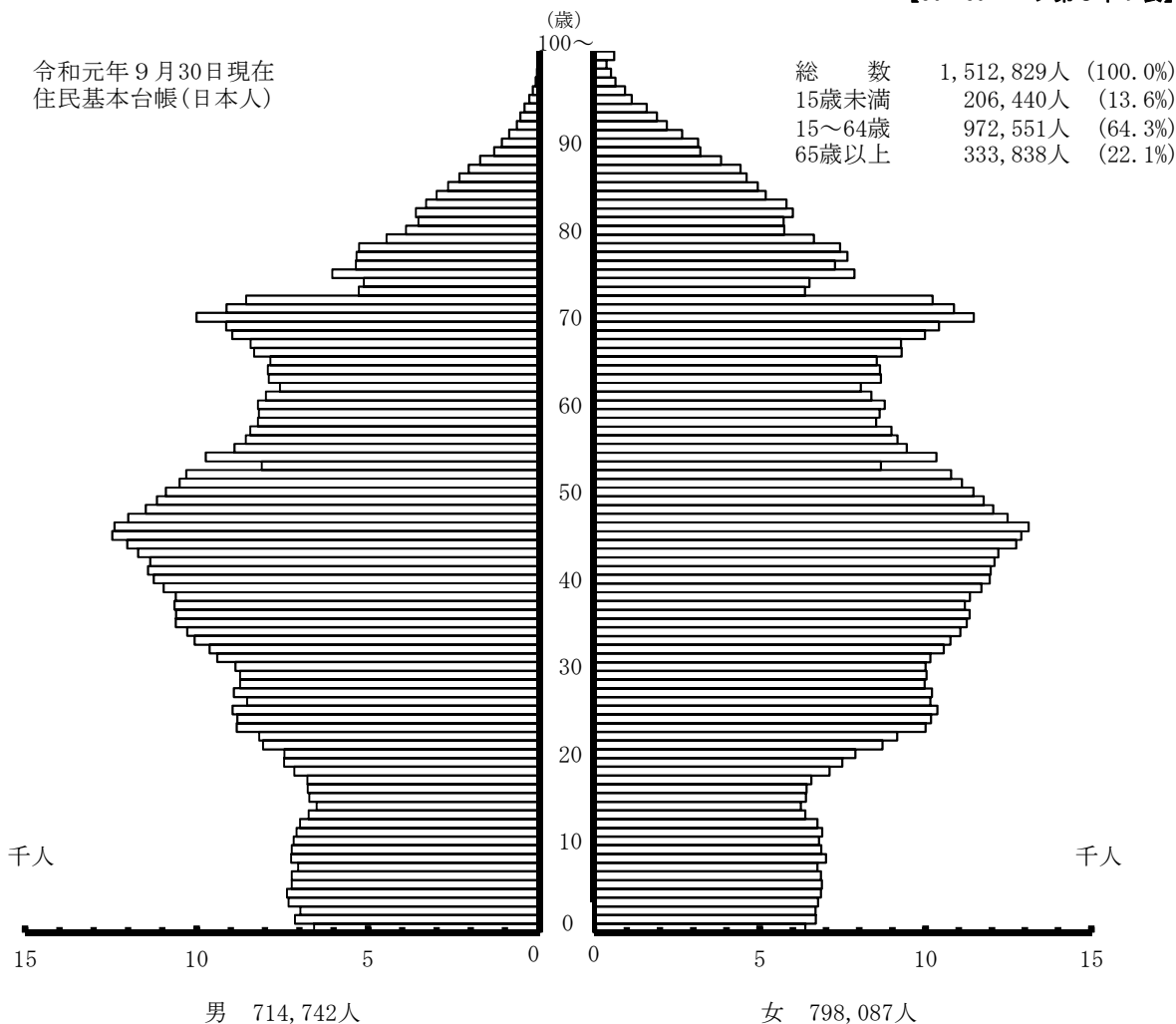
国勢調査の世帯数及び人口の推移（現在の市域による）

【46～47ページ第3章11表】



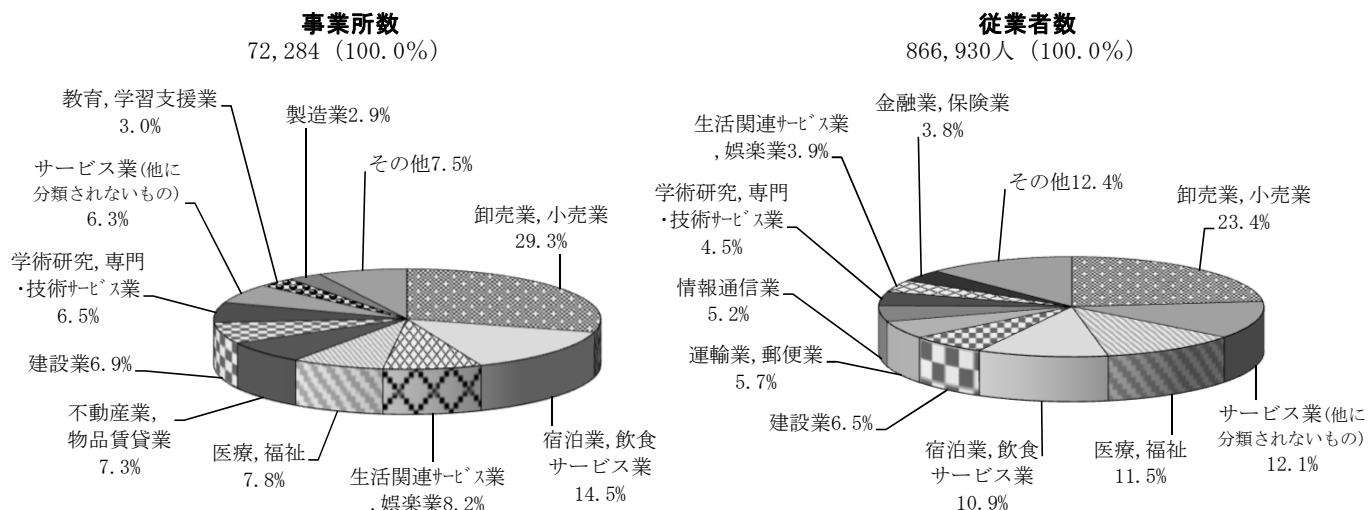
人口ピラミッド

【36～39ページ第3章7表】



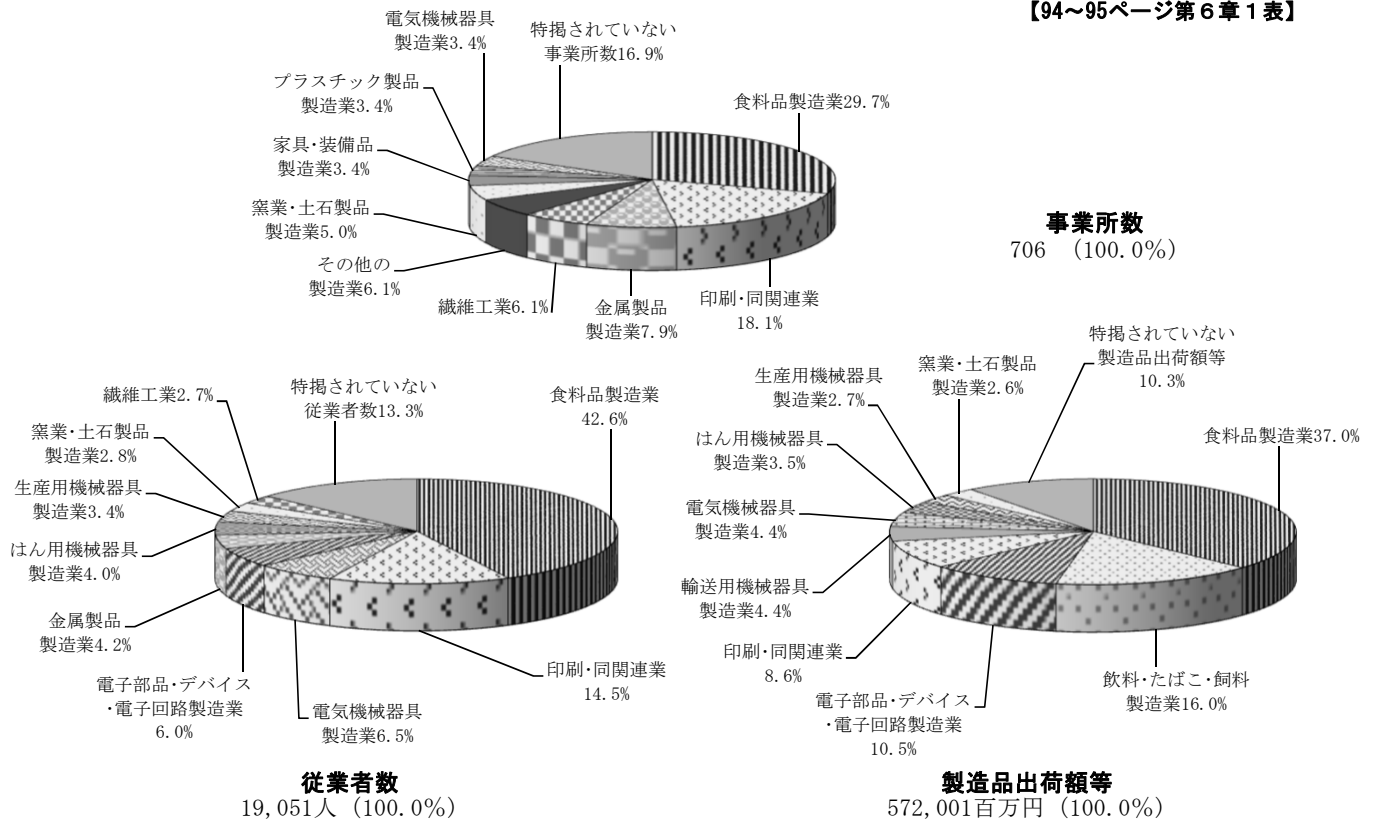
産業別事業所数及び従業者数（平成28年経済センサスー活動調査）

【68～69ページ第4章1表】



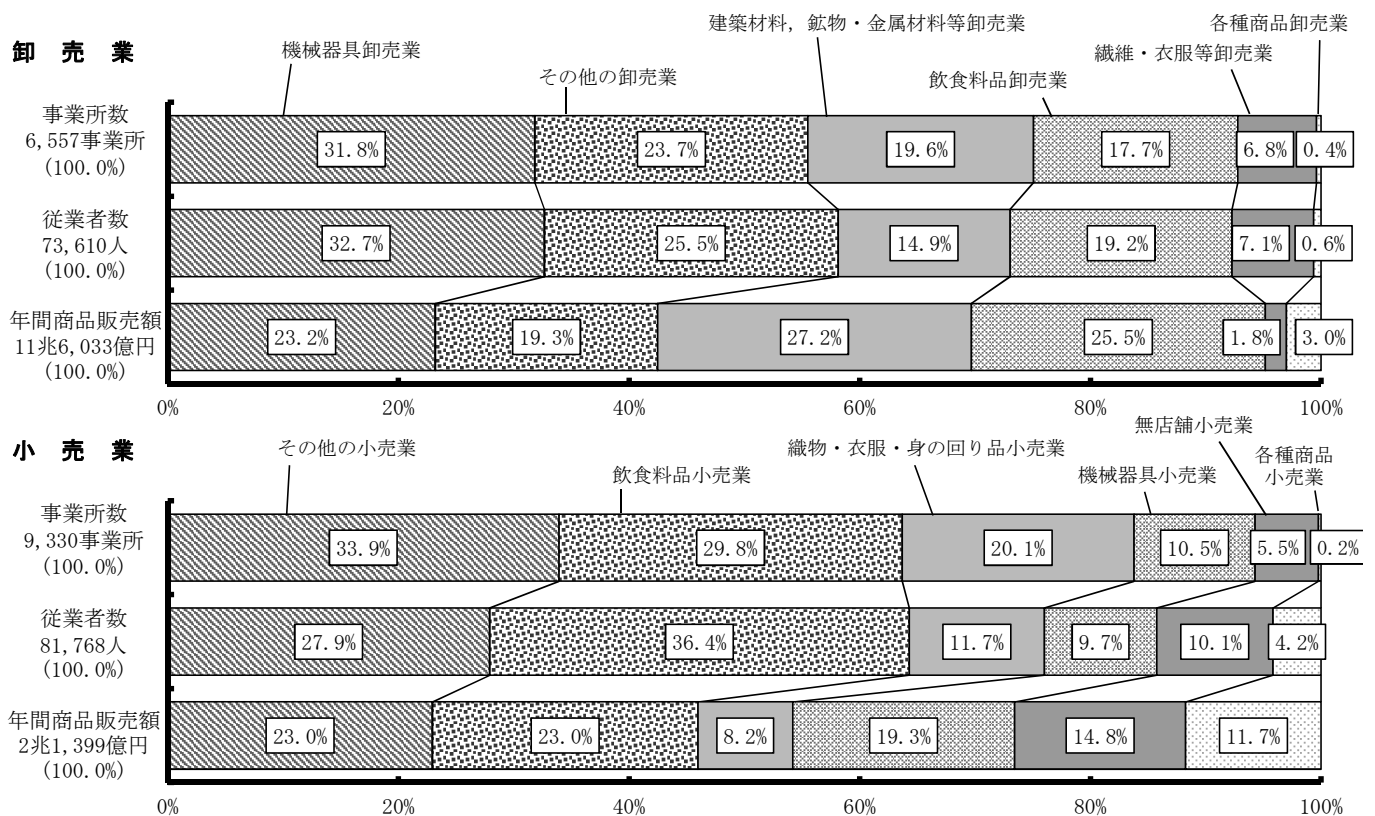
工業の産業分類別状況—平成30年工業統計調査（4人以上の事業所）—

【94～95ページ第6章1表】



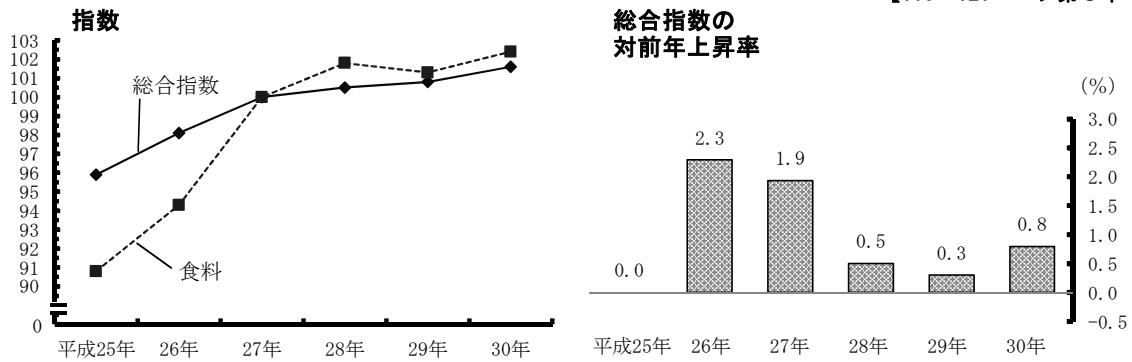
商業の産業分類別状況（平成28年経済センサス—活動調査（卸売業、小売業））

【104～107ページ第7章1表】



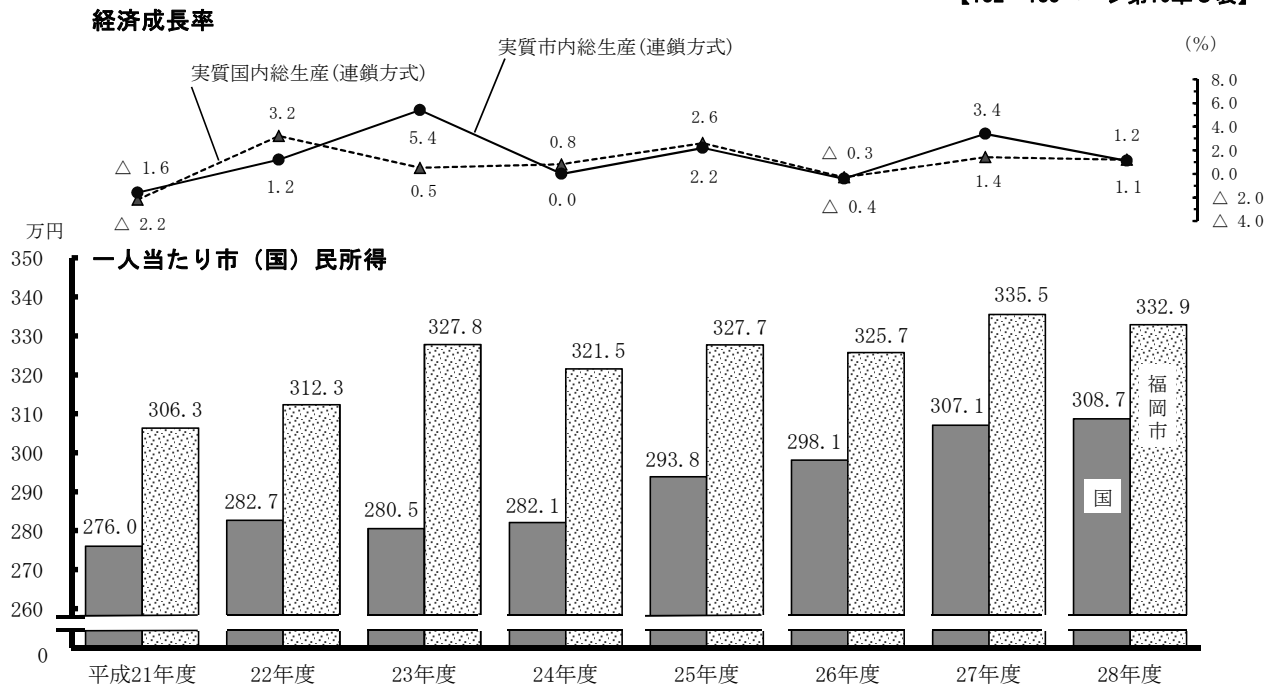
消費者物価指数の推移（平成27年=100）

【118～121ページ第8章1表】



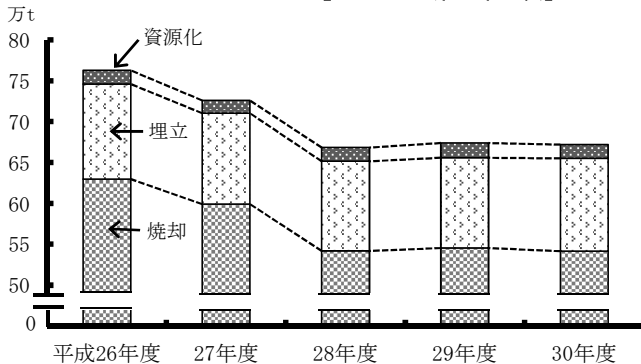
一人当たり市民所得及び経済成長率の推移

【182～183ページ第10章5表】



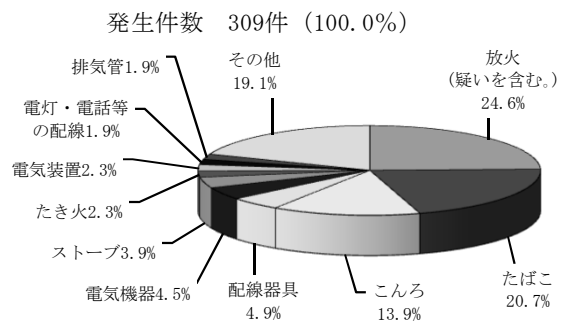
ごみ処理量の推移

【279ページ第16章20表】



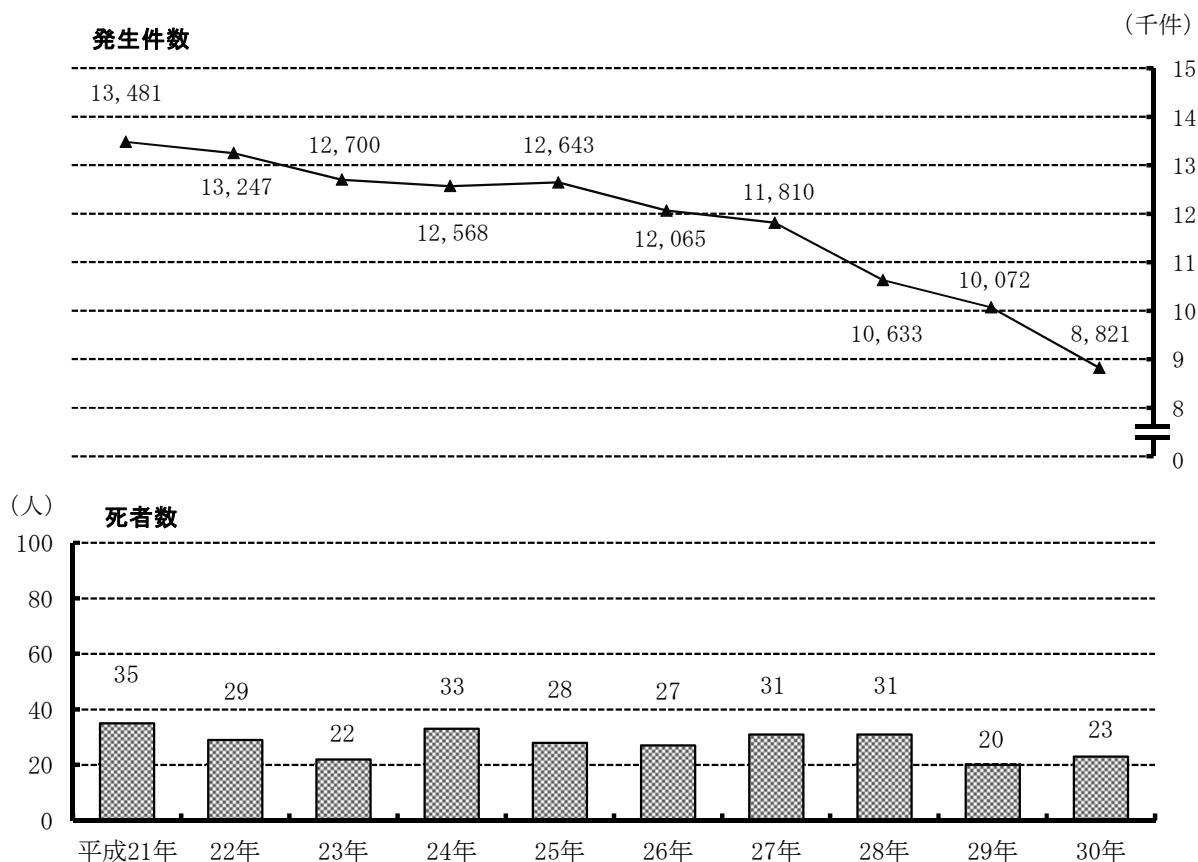
原因別火災発生状況（平成30年）

【295ページ第18章4表】



交通事故の推移

【297ページ第18章7表】



令和元年度当初予算 (一般会計)

【300～301ページ第19章2表】

