







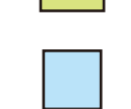





西都校区 安全安心マップ

西都校区自治協議会 平成30年3月

西区役所 総務課 ☎092-895-7037

凡例

-  避難場所
-  公園
-  交通危険箇所
-  不審者出没箇所
-  遊んではいけないところ
-  AED設置箇所
-  通学路・避難路
-  町界
-  神社
-  徳永町内会
-  西都自治会
-  女原自治会



きたばるこうみんかん
北原公民館
(災害時は一次避難所となります)

さいとぴあ
☎092-807-8900
(災害時は一次避難所となります)

さいとこうみんかん
西都公民館
(災害時は一次避難所となります)
☎092-834-2352

さいとしょうがっこう
西都小学校
(災害時は二次避難所となります)
☎092-834-2312

みょうばるしゅうかいじょ
女原集会所
(災害時は一次避難所となります)

避難は 何処へ?

浸水のおそれがある場合や 避難勧告などが発表された場合

開設された避難所へ避難 (公民館、小・中学校など)

自主的に避難するときは 区役所に連絡を!

無理な避難はやめて 自宅や近くの建物の2階以上に避難 (水が引くのを待ちましょう)

避難所に向かうほうが危険な場合は…

※浸水の状況などから指定した避難所が使用できない場合は、臨時避難所を開設することがありますので、注意して下さい。

大規模地震が発生した場合の避難所開設の目安は、震度5強で西都公民館、震度6弱で西都小学校とさいとぴあを開設します。

町内会名	町界名	一次避難所	二次避難所
徳永	大字徳永 北原一丁目 徳永北	・北原中公園・さいとぴあ ・北原公民館・徳永北公園 ・山ノ鼻古墳公園	
西都自治会	西都一丁目 西都二丁目	・西都北公園・さいとぴあ ・西都南公園 ・西都公民館	西都小学校
女原自治会	大字女原 女原北	・女原公園 ・女原集会所 ・西都公民館	

自転車 安全利用5則

自転車の基本的な通行ルール

- 自転車は、車道が原則、歩道は例外
- 車道は、左側を通行
- 歩道は、歩行者優先で、車道寄りを徐行
- 安全ルールを守る
 - ・飲酒運転の禁止
 - ・二人乗りの禁止
 - ・並進の禁止
 - ・夜間はライトを点灯
- 子どもは、ヘルメットを着用

※携帯電話やヘッドホンを使用している運転、傘さし運転等も禁止されています。

避難の心得10ヶ条

- 避難所や避難するときの進路の確認を!
- 天気や災害、避難の情報を注意を!
- 浸水が始まる前に避難を!
- 川や橋には近づかない!
- 側溝やマンホールに注意を!
- 地下は危険 早く地上へ! (地下室で水死する事故が発生)
- 非常用持出品は最小限!
- 電気やガスなどの火元を消す!
- お年寄りや障害のある方などの避難の手助けを!
- 車の避難はひかえて!