


1 마리노아시티福岡

Marinoa City Fukuoka 마리노아시티 후쿠오카


福岡空港、天神・博多方面より、地下鉄空港線に乗り、姪浜駅にて下車。
 姪浜駅南口より、昭和バスに乗り換えて約15分。
 天神より、天神17のりばから西鉄バス333番に乗り、マリノアシティ福岡下車。
 Take the Subway Airport Line from Fukuoka Airport Station, or Tenjin/Hakata area and get off at Meinhama Station. From the South Exit of Meinhama Station, take the Showa Bus (Approx. 15 minutes) Take the Nishitetsu Bus #333 at Tenjin Bus Stop 1A from Tenjin and get off at Marinoa City Fukuoka.
 후쿠오카 공항, 덴진·하카타 방면에서 저하철 공항선을 타고 메이노하마역에서 하차. 메이노하마역 남쪽 승차장에서 쇼와 버스를 환승하여 약 15분. 덴진에서는 덴진17A 승차장에서 니시테츠 버스 333 번을 타고 마리노아시티 후쿠오카에서 하차.



2 福岡タワー

Fukuoka Tower 후쿠오카 타워

天神より、1Aのりばから西鉄バスW1-W2番に乗り、福岡タワー下車。徒歩すぐ。
 博多駅より、博多バスターミナル4のりばから西鉄バス306番に乗り、福岡タワー下車。徒歩すぐ。
 Take Nishitetsu Bus #W1, W2 from Tenjin 1A Bus Stop, and get off at Fukuoka Tower. Located close by. Take Nishitetsu Bus #306 from Hakata Bus Terminal #6 Bus Stop by Hakata Station, and get off at Fukuoka Tower. Located close by.
 덴진, [1A]정류장에서 니시테츠 버스 W1-W2 번에 승차해, '후쿠오카 타워'에서 하차. 도보로 바로. 하카타역, 하카타 버스 터미널 [6]승차장에서 니시테츠 버스 306번에 승차해, '후쿠오카 타워'에서 하차.



3 福岡 PayPayドーム

Fukuoka PayPay Dome 후쿠오카 PayPay 돔


天神より、1Aのりばから西鉄バス301-333-W1番に乗りし、PayPayドーム下車。徒歩5分。
 博多駅より、博多バスターミナル4のりばから西鉄バス306番に乗りし、PayPayドーム下車。徒歩5分。
 Take Nishitetsu Bus #301, 333, W1 from Tenjin 1A Bus Stop, and get off at PayPay Dome 5 minutes on foot. Take Nishitetsu Bus #306 from Hakata Bus Terminal #6 Bus Stop by Hakata Station, and get off at PayPay Dome. 5 minutes on foot.
 덴진, [1A]정류장에서 니시테츠 버스 301-333-W1 번에 승차해, 'PayPay 돔'에서 하차. 도보로 5 분. 하카타역, 하카타 버스 터미널 [6]승차장에서 니시테츠 버스 306번에 승차해, 'PayPay 돔'에서 하차. 도보로 5분.



4 マリンワールド海の中道

Marine World Uminonakamichi 마린월드 우미노카미치

JR博多駅より、鹿児島本線に乗り、香椎駅にて下車。JR香椎線に乗り換え、海ノ中道駅まで約20分。海ノ中道駅より徒歩約5分。
 天神より、18Aのりば(福岡中央郵便局前)から 25A 番に乗りし、マリンワールド海の中道下車。徒歩3分。
 Take the JR Kagoshima Line from Hakata Station and get off at Kasahi Station. Switch to the JR Kasahi Line to Uminonakamichi Station. (Approx. 20 minutes) 5-minute walk from Uminonakamichi Station. Take the # 25A at the Bus Stop 18A (Fukuoka Chuo Yubinkyoku-mae) from Tenjin and get off at Marine World Uminonakamichi. (3-minute walk)
 JR 博多駅から 鹿児島本線에 乗り, 香椎역에서 하차. JR 香椎선에 乗り換え, 海ノ중도역에서 하차. 도보로 약 20분. 마린월드에서 5분. 덴진에서는 덴진18A 승차장(후쿠오카 중앙우체국 앞)에서 25A 번을 타고 마린월드 우미노카미치에서 하차하여 도보로 3분.
 덴진에서, '덴진25A' 승차장에서 니시테츠 버스 25A 번에 승차해, '캐널시티 하카타 미에'에서 하차. 도보로 3분. 하카타역에서, 하카타버스터미널 4번 승차장에서 니시테츠 버스 200번에 승차해, '캐널시티 하카타 미에'에서 하차. 도보로 3분. 지하철 구시다 신사 역 하차. 바로 앞.



5 キャナルシティ博多

Canal City Hakata 캐널시티 하카타


天神より、天神一丁目のりばから西鉄バス8番に乗りし、キャナルシティ博多前下車。徒歩3分。博多駅より、博多バスターミナル4番のりばから西鉄バス200番に乗りし、キャナルシティ博多前下車。徒歩3分。
 地下鉄柳田神社前駅下車。徒歩すぐ。
 Take Nishitetsu Bus #8 from Tenjin 1-chome Bus Stop at Tenjin, and get off at Canal City Hakata-mae, 3 minutes on foot. Take Nishitetsu Bus #200s from no. 4 Bus Stop at Hakata Bus Terminal, and get off at Canal City Hakata-mae, 3 minutes on foot. A few minute walk from Kushida Shrine Subway Station.
 덴진에서, '덴진8' 승차장에서 니시테츠 버스 8번에 승차해, '캐널시티 하카타 미에'에서 하차. 도보로 3분. 하카타역에서, 하카타버스터미널 4번 승차장에서 니시테츠 버스 200번에 승차해, '캐널시티 하카타 미에'에서 하차. 도보로 3분. 지하철 구시다 신사 역 하차. 바로 앞.



6 櫛田神社

Kushida Shrine 쿠시다 신사


天神より、天神一丁目のりばから西鉄バス8番に乗りし、キャナルシティ博多前下車。徒歩3分。博多駅より、博多バスターミナル4番のりばから西鉄バス200番に乗りし、キャナルシティ博多前下車。徒歩3分。
 地下鉄柳田神社前駅下車。徒歩すぐ。
 Take Nishitetsu Bus #8 from Tenjin 1-chome Bus Stop at Tenjin, and get off at Canal City Hakata-mae, 3 minutes on foot. Take Nishitetsu Bus #200s from no. 4 Bus Stop at Hakata Bus Terminal, and get off at Canal City Hakata-mae, 3 minutes on foot. A few minute walk from Kushida Shrine Subway Station.
 덴진에서, '덴진8' 승차장에서 니시테츠 버스 8번에 승차해, '캐널시티 하카타 미에'에서 하차. 도보로 3분. 하카타역에서, 하카타버스터미널 4번 승차장에서 니시테츠 버스 200번에 승차해, '캐널시티 하카타 미에'에서 하차. 도보로 3분. 지하철 구시다 신사 역 하차. 바로 앞.



7 太宰府天満宮

Dazaifu Tenmangu 다자이후 텐만구


西鉄福岡(天神)駅より、特急あるいは急行に乗りし、西鉄二日市駅にて下車。
 太宰府行きに乗り換えて西鉄太宰府下車。西鉄太宰府駅より、太宰府天満宮まで徒歩約5分。
 Take the Limited Express or Express Train from Nishitetsu Fukuoka (Tenjin) Station, and get off at Nishitetsu Futsukaichi Station. Take the Dazaifu Line and get off at Nishitetsu Dazaifu Station. About 5 minutes on foot to Dazaifu Tenmangu from Nishitetsu Dazaifu Station.
 니시테츠 후쿠오카(덴진)역에서, 특급 또는 급행전철에 승차해, '니시테츠 후츠카치역'에서 하차. 다자이후 향으로 환승하여 '니시테츠 다자이후역'에서 하차. 니시테츠 다자이후역에서, 다자이후 텐만구까지 도보로 약 5분.



8 能古島

Nokonoshima 노코노시마


天神より、1Aのりばから西鉄バス301-302番に乗りし、能古渡船場下車。能古渡船場より能古島行きフェリーに乗り。博多駅より、博多駅前1のりばから西鉄バス 301-302 番に乗りし、能古渡船場下車。渡船場から能古島行きフェリーに乗り。
 Take the Nishitetsu Bus #301/302 at the Bus Stop 1A from Tenjin and get off at Noko Tosenba. From Noko Tosenba, board the ferry bound for Nokonoshima. From Hakata Station, take the Nishitetsu Bus #301/302 at Hakata Eki-mae Bus Stop A and get off at Noko Tosenba. Board the ferry bound for Nokonoshima from the Ferry Terminal.
 덴진에서는 덴진1A 승차장에서 니시테츠 버스 301-302번을 타고 노코 선착장에서 하차. 노코 선착장에서 노코노시마 행 페리에 승선. 하카타역에서는 하카타역 앞의 A 승차장에서 니시테츠 버스 301-302-312 번을 타고 노코 선착장에서 하차. 노코 선착장에서 노코노시마 행 페리에 승선.



9 志賀島

Shikanoshima 시카노시마


JR博多駅より、鹿児島本線に乗りし、香椎駅下車。JR香椎線に乗り換え、西戸崎駅下車。西鉄バスに乗りし、志賀島下車。博多心頭(ベイサイドプレイス)博多から志賀島行きフェリーに乗り。
 Take the Nishitetsu Bus #25A at the Bus Stop 18A from Tenjin and get off at Shikanoshima. Take the JR Kagoshima Line from Hakata Station and get off at Kasahi Station. Switch to the JR Kasahi Line and get off at Saitozaki Station. Take the Nishitetsu Bus and get off at Shikanoshima. Board the ferry bound for Shikanoshima from Hakata Wharf (Bayside Place Hakata).
 덴진에서는 덴진18A 승차장에서 니시테츠 버스 25A 번을 타고 시카노시마에서 하차. 노코 선착장에서 노코노시마 행 페리에 승선. 하카타역에서는 하카타역 앞의 A 승차장에서 니시테츠 버스 9-301-302-312 플레이크 하카타에서 시카노시마 행 페리에 승선.



10 二見ヶ浦

Futamigaura 후타미가우라

天神より、地下鉄空港線姪浜行きに乗りし、姪浜駅下車。JR筑肥線に乗り換え、九大学研都市駅下車。九大学研都市駅から昭和バスに乗りし、二見ヶ浦(天婦岩前)下車。
 Take the Subway Airport Line bound for Meinhama from Tenjin and get off at Meinhama Station. Switch to the JR Chikugi Line and get off at Kyudagakentoshi Station. From Kyudagakentoshi Station, take the Showa Bus and get off at Futamigaura (Mecotie-mae).
 덴진에서 지하철 공항선 메이노하마 행을 타고 메이노하마역에서 하차. JR 치쿠히선으로 갈아타고 큐다이갯켄토시역에서 하차. 큐다이갯켄토시역에서 쇼와 버스를 타고 후타미가우라(부부바위 앞)에서 하차.



FUKUOKA TOURIST CITY PASSご利用案内マップ

FUKUOKA TOURIST CITY PASS Guide Map

후쿠오카 투어리스트 시티 패스 이용안내 지도

