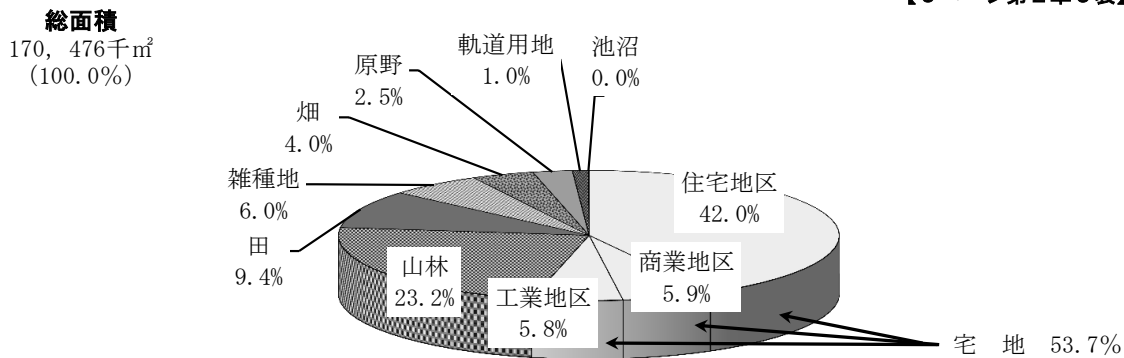


### 有租地面積（平成29年1月1日現在）

【9ページ第2章5表】

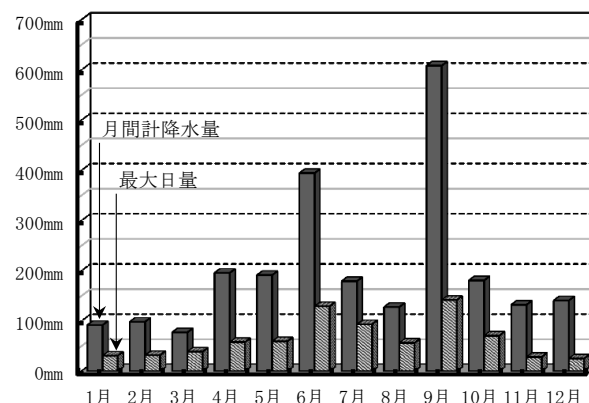
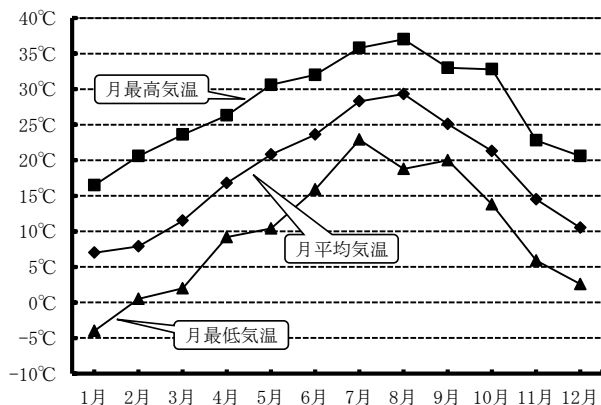


### 月別気温・降水量（平成28年）

【10～11ページ第2章7表】

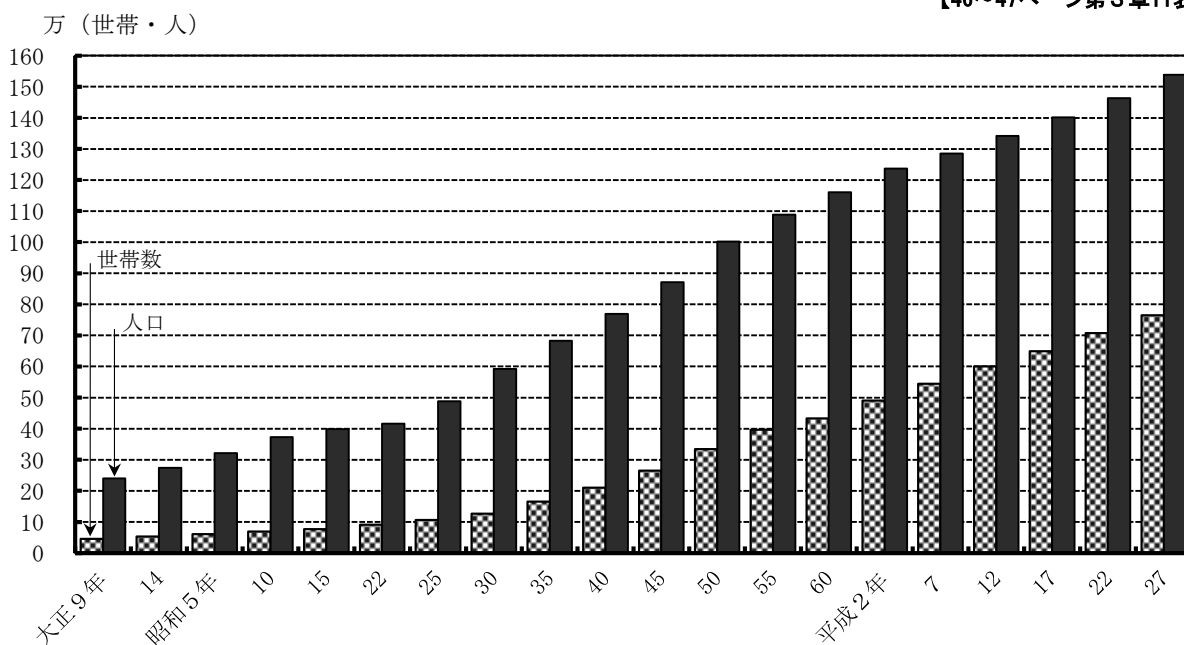
年最高気温 37.0℃  
年最低気温 -4.0℃  
年平均気温 18.1℃

年間降水量  
2,420.5mm



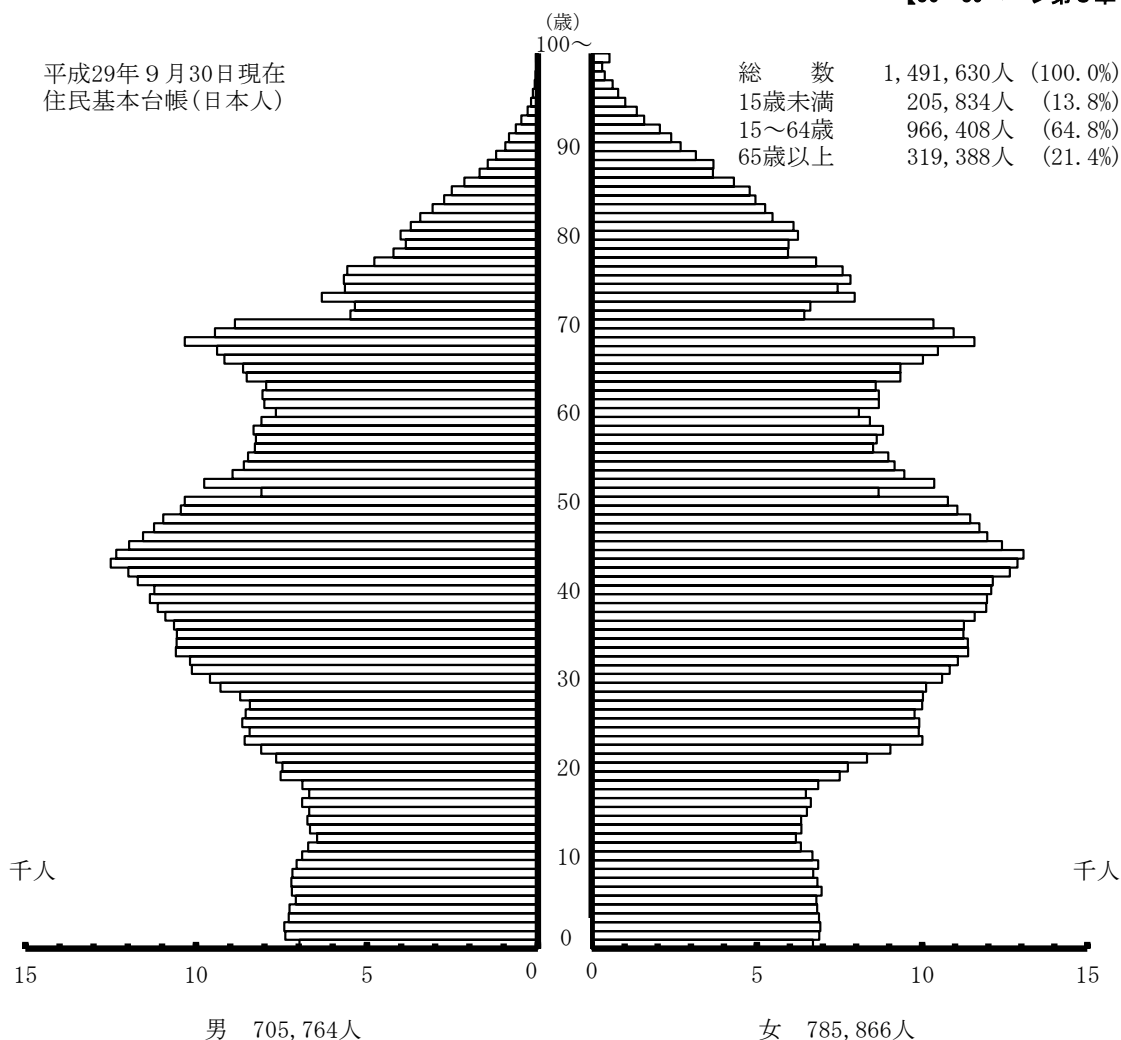
### 国勢調査の世帯数及び人口の推移（現在の市域による）

【46～47ページ第3章11表】



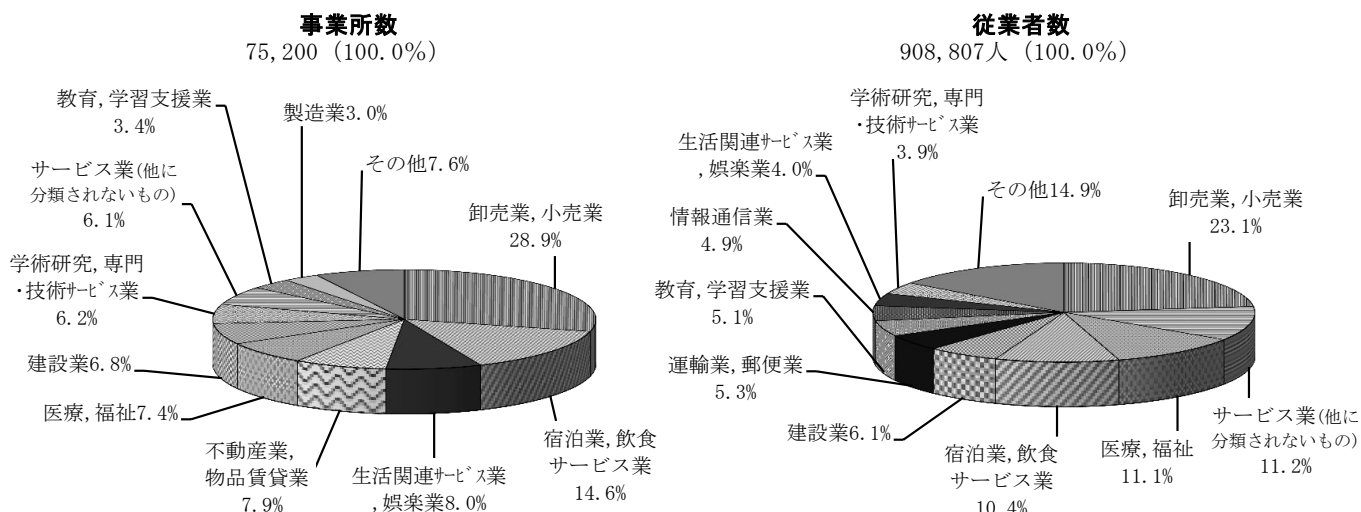
# 人口ピラミッド

【36～39ページ第3章7表】



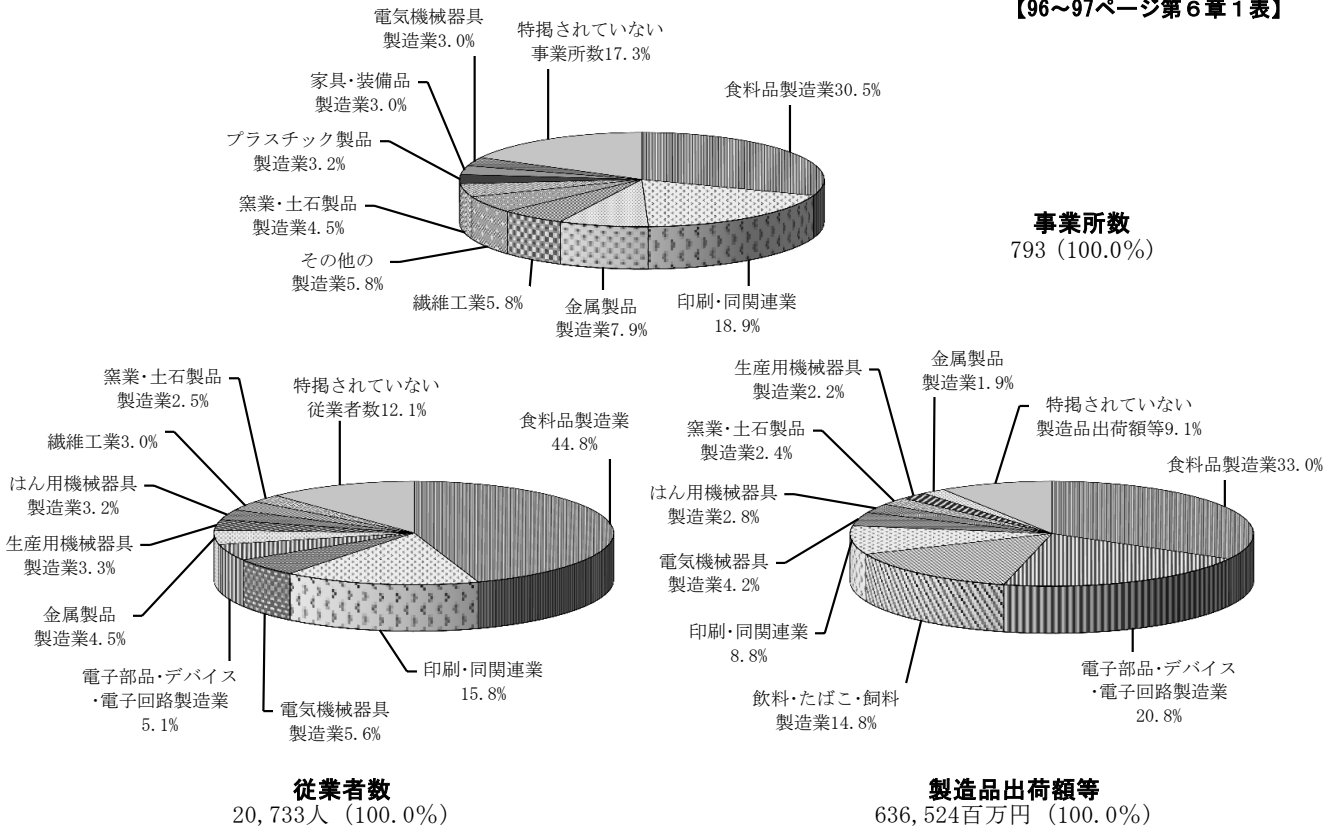
## 産業別事業所数及び従業者数 (平成26年経済センサスー基礎調査)

【72～73ページ第4章2表】



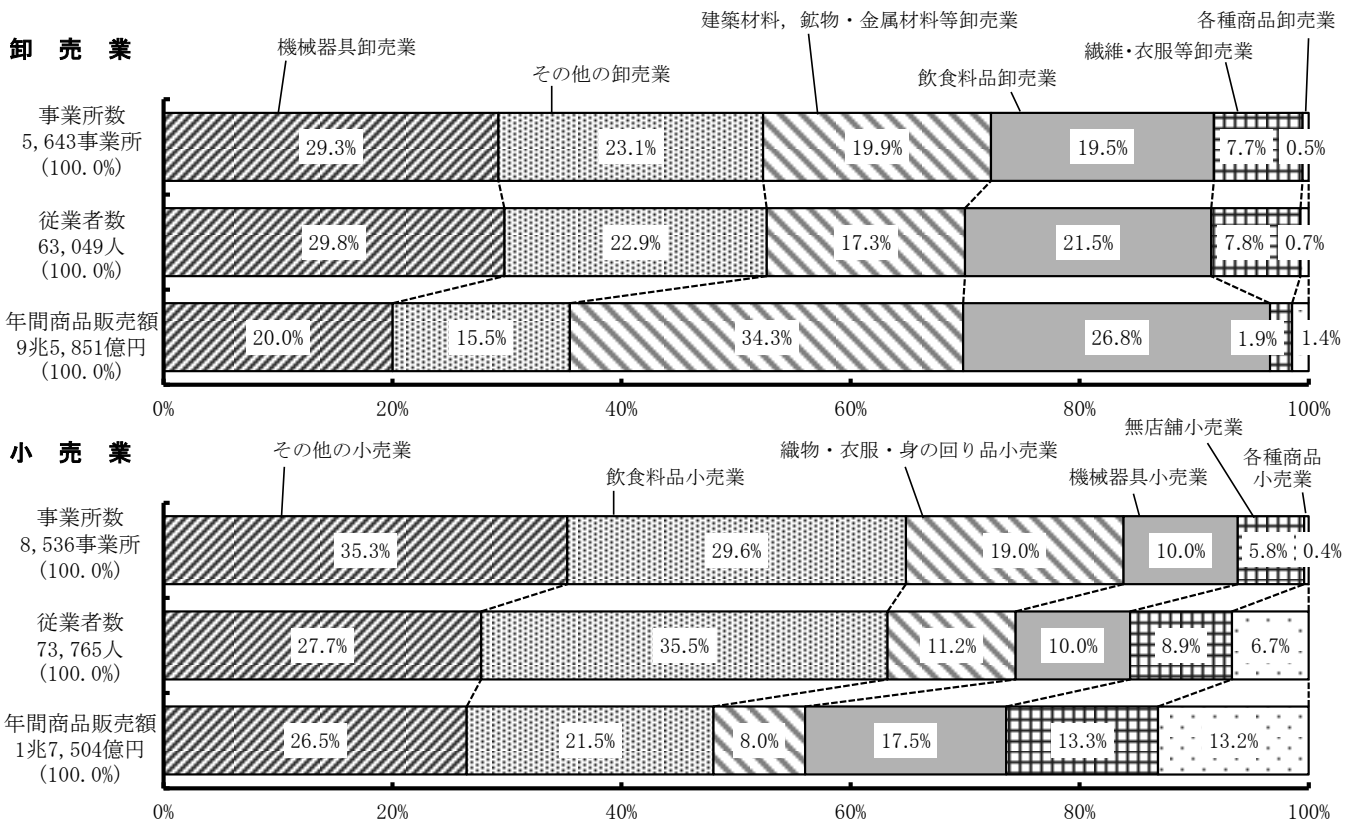
工業の産業分類別状況—平成26年工業統計調査（4人以上の事業所）—

【96～97ページ第6章1表】



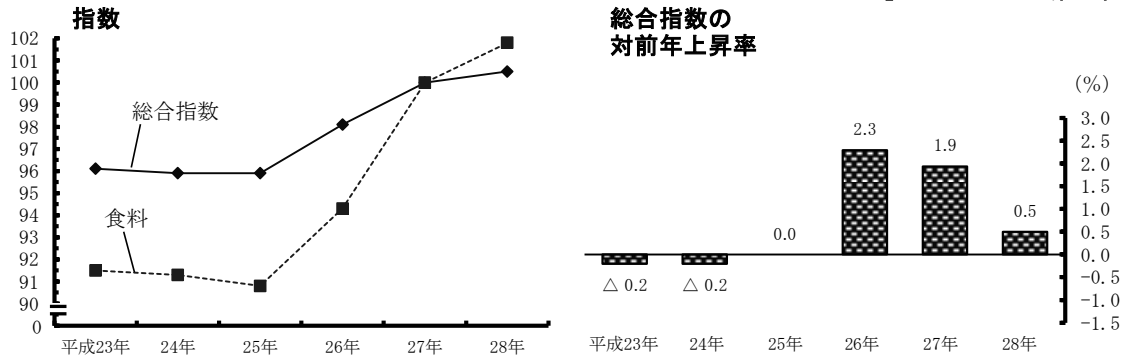
商業の産業分類別状況（平成26年商業統計調査）

【106～107ページ第7章1表】



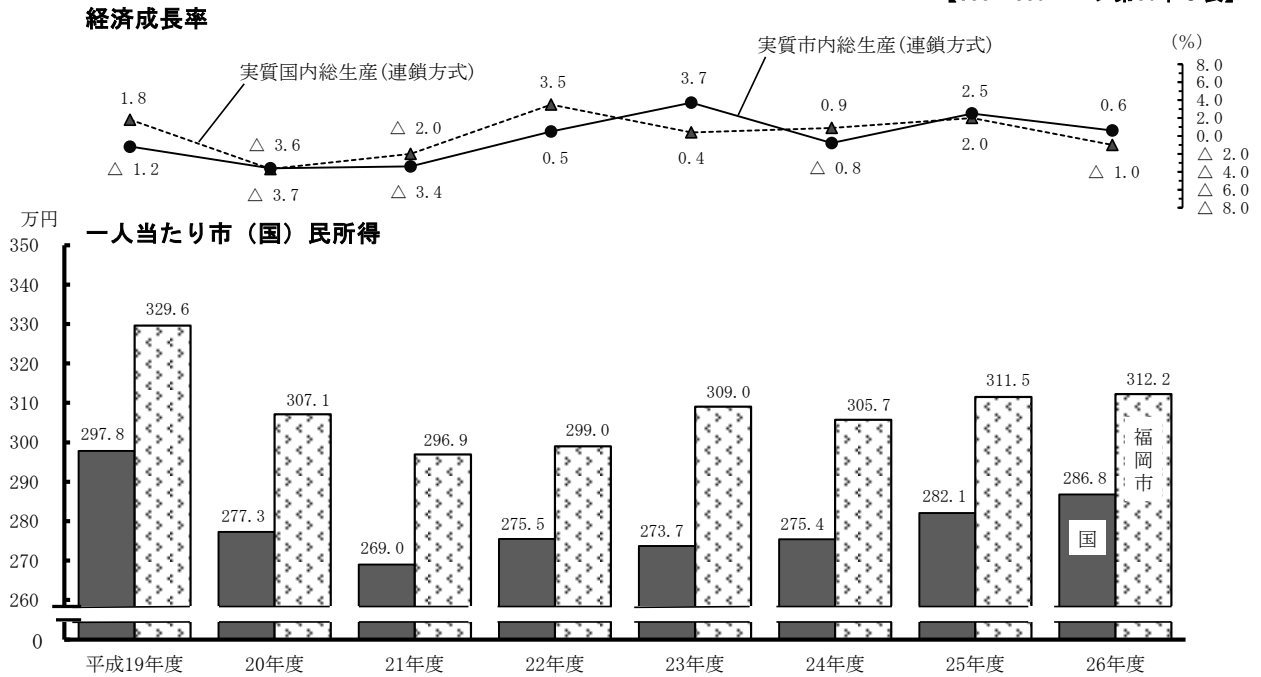
## 消費者物価指数の推移（平成27年=100）

【120～123ページ第8章1表】



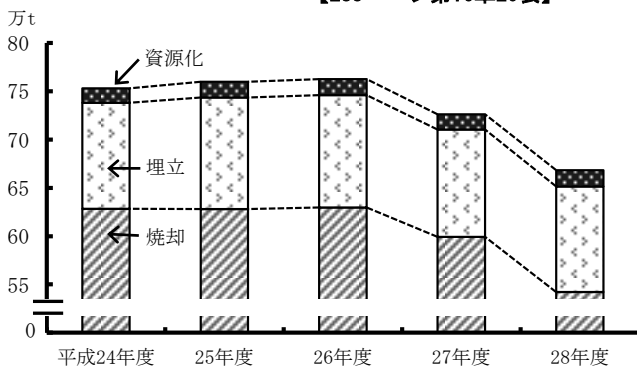
## 一人当たり市民所得及び経済成長率の推移

【188～189ページ第10章5表】



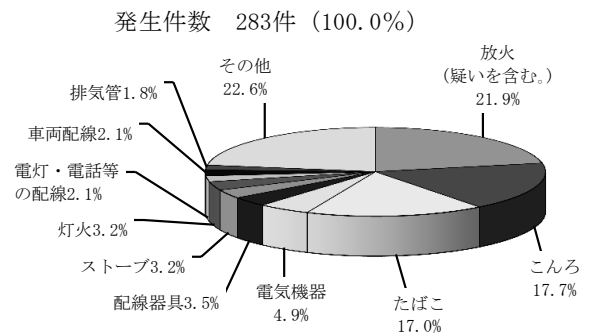
## ごみ処理量の推移

【283ページ第16章20表】



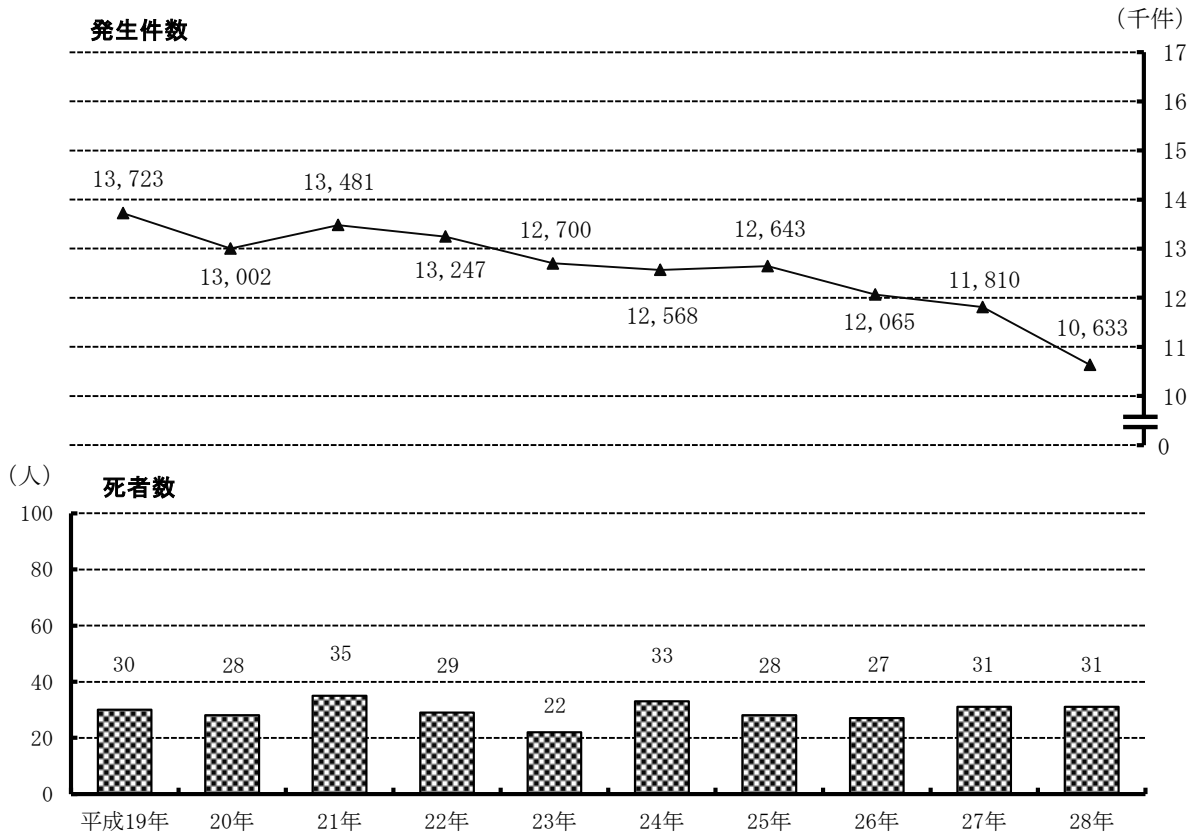
## 原因別火災発生状況（平成28年）

【299ページ第18章4表】



## 交通事故の推移

【301ページ第18章7表】



## 平成29年度当初予算（一般会計）

【304～305ページ第19章2表】

