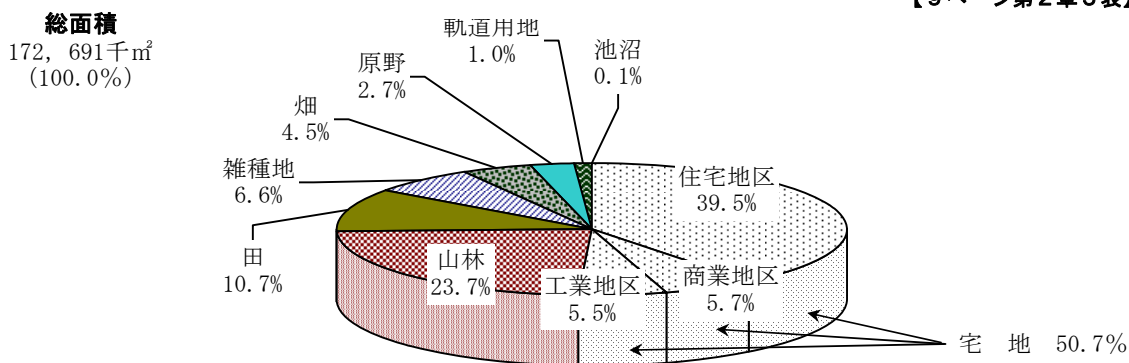


## 有租地面積（平成20年1月1日現在）

【9ページ第2章5表】

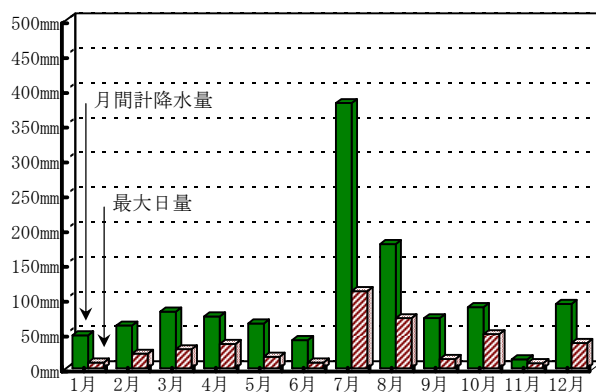
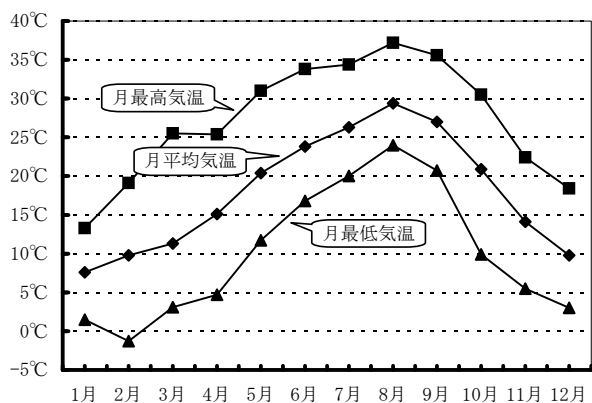


## 月別気温・降水量（平成19年）

【10～11ページ第2章7表】

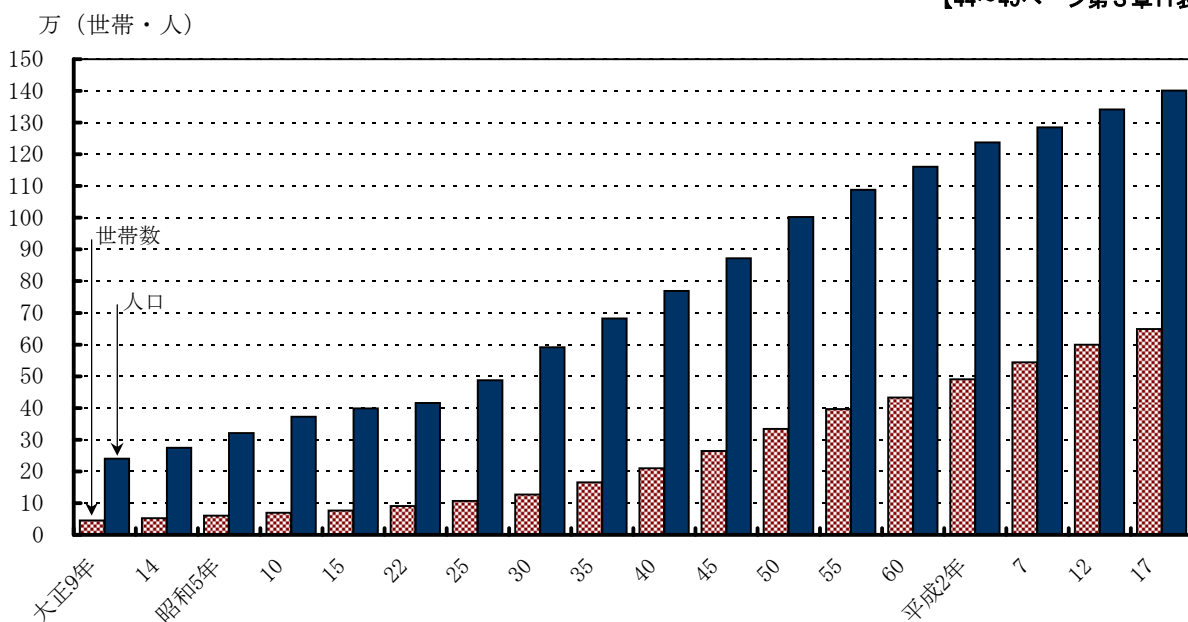
年最高気温 37.2℃  
年最低気温 -1.3℃  
年平均気温 18.0℃

年間降水量  
1,195.0mm



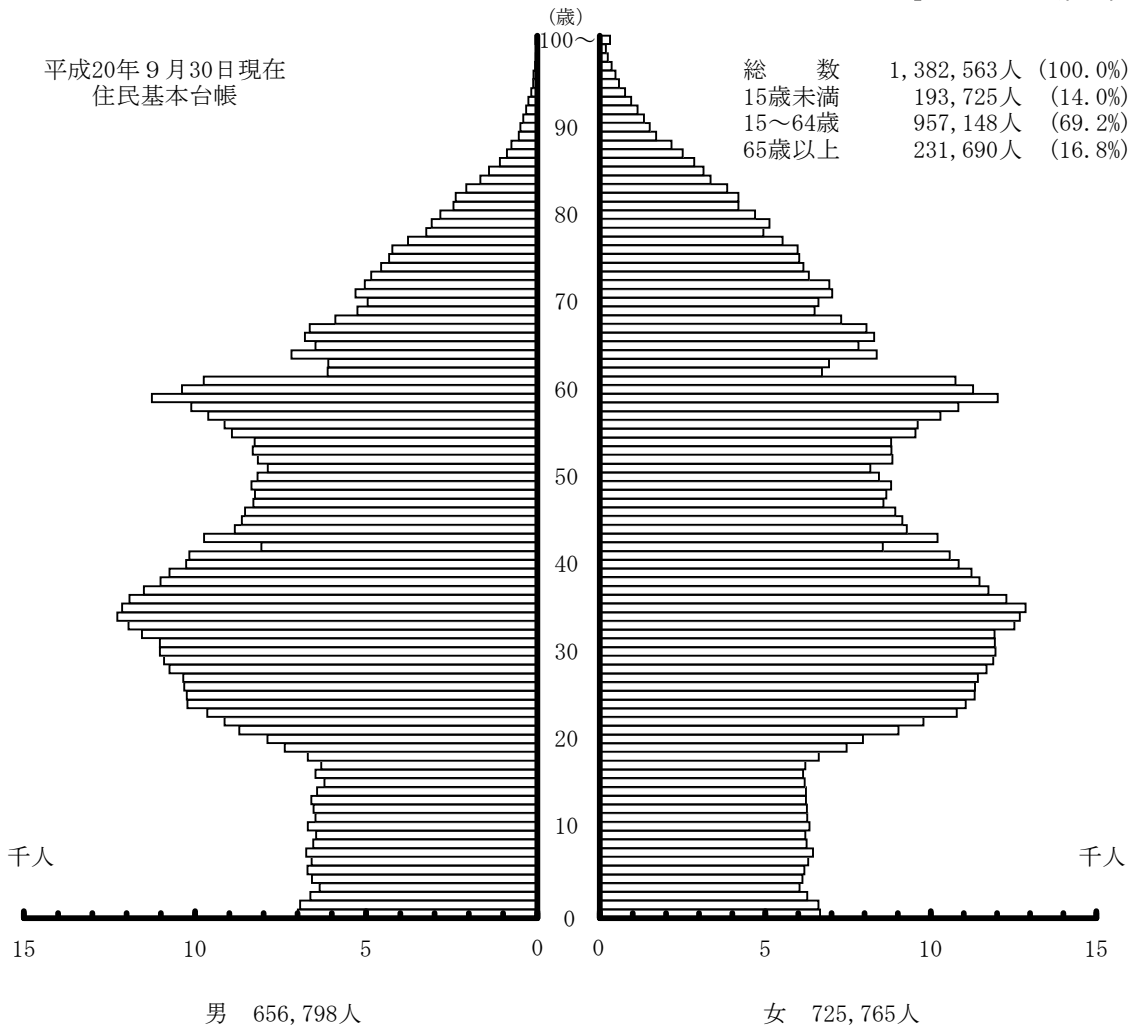
## 国勢調査の世帯数及び人口の推移（現在の市域による）

【44～45ページ第3章11表】



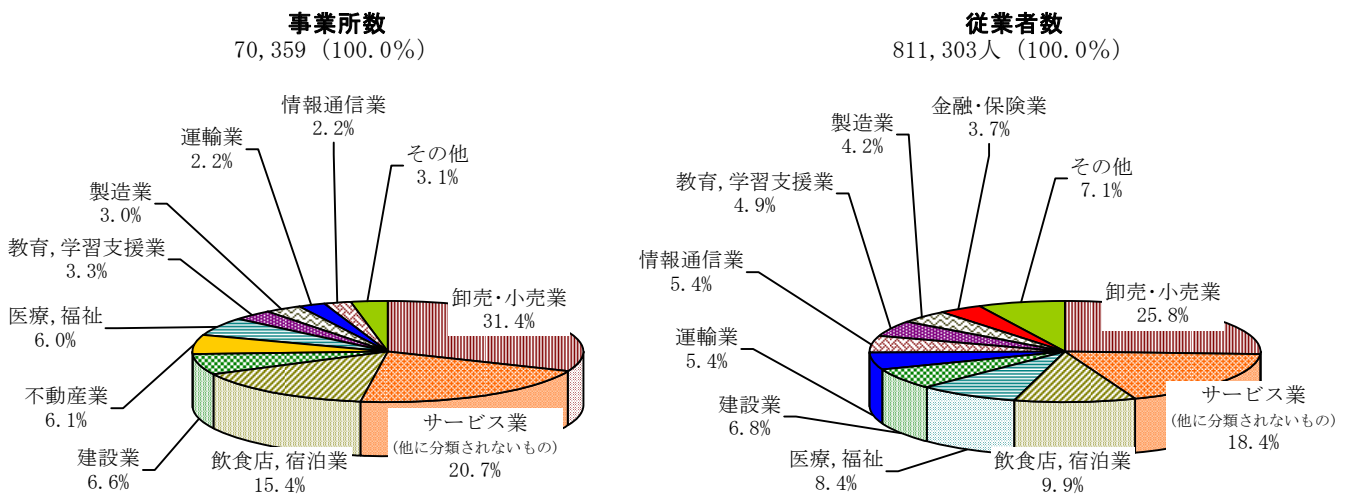
# 人口ピラミッド

【34～37ページ第3章8表】



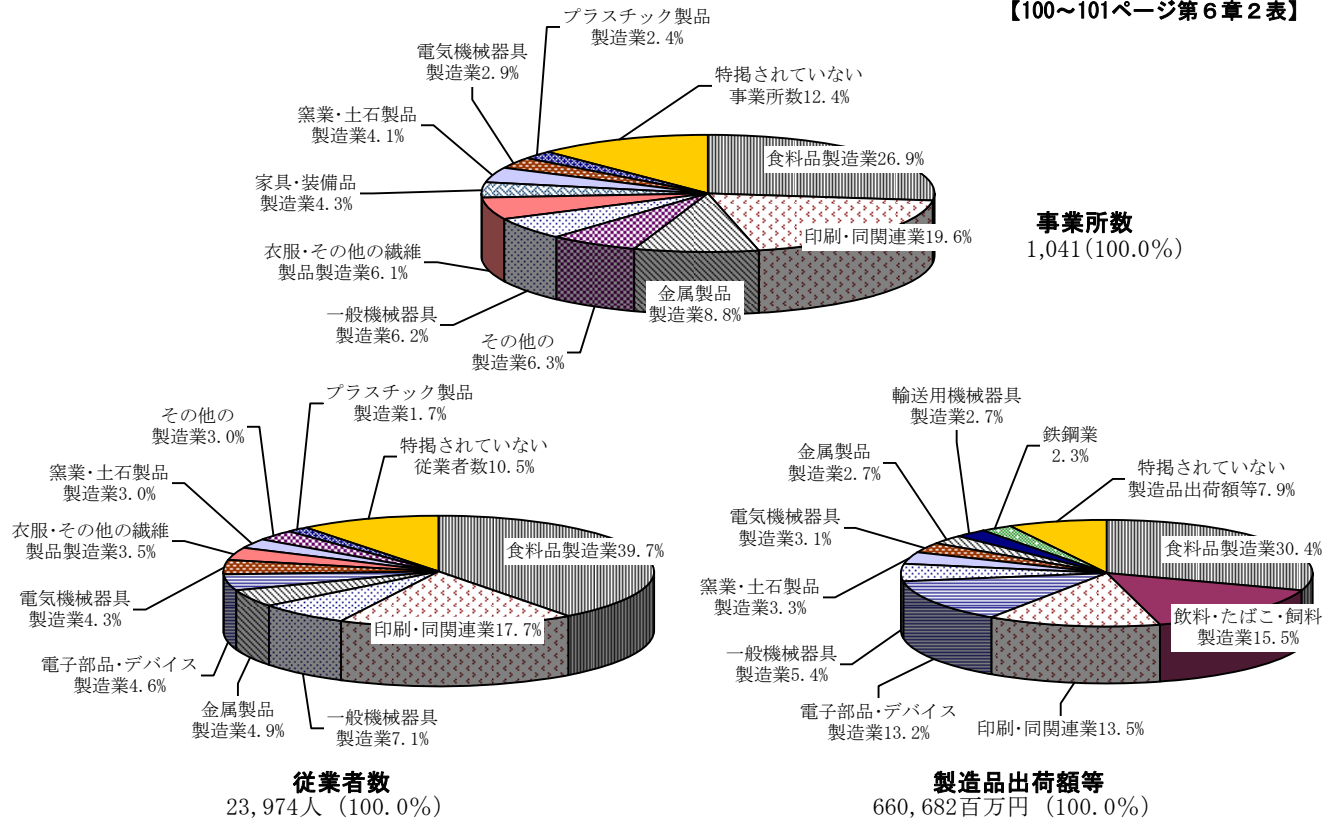
## 産業別事業所数及び従業者数ー平成18年事業所・企業統計調査ー

【72～73ページ第4章1表】



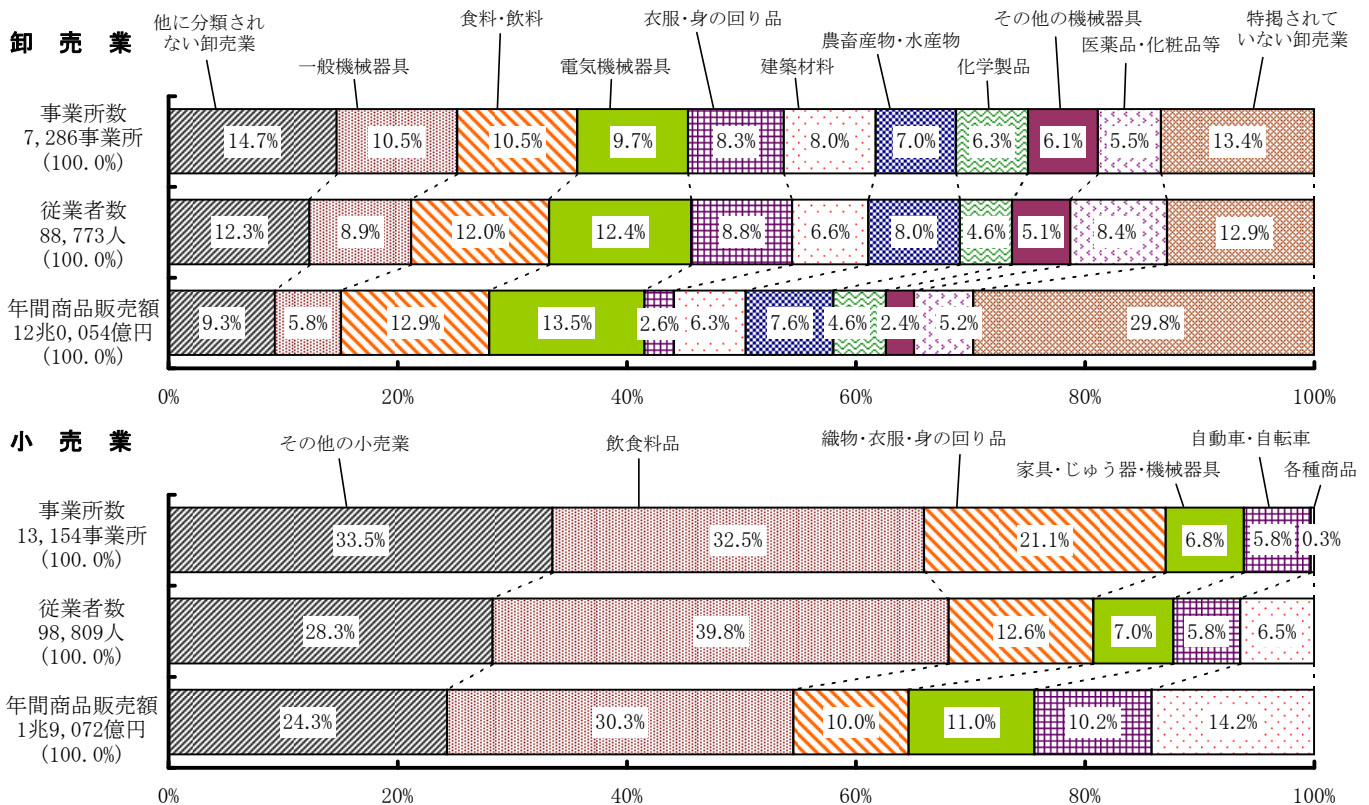
# 工業の産業分類別状況－平成19年工業統計調査（4人以上の事業所）－

【100～101ページ第6章2表】



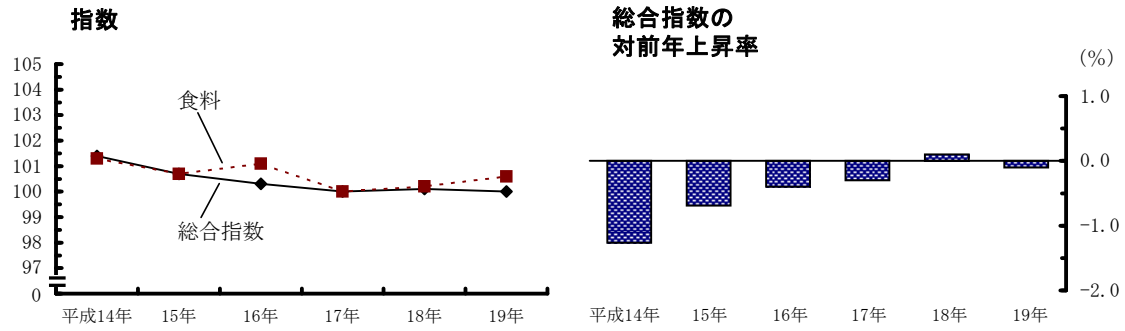
# 商業の産業分類別状況－平成19年商業統計調査－

【106～107ページ第7章1表】



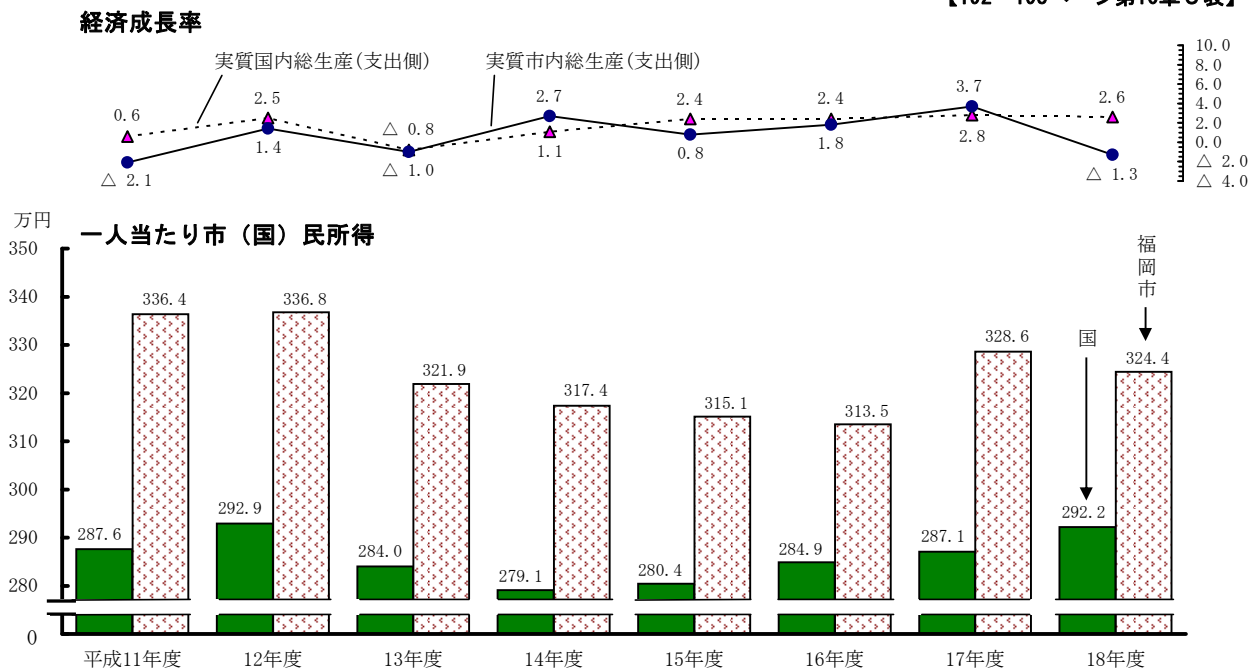
## 消費者物価指数の推移（平成17年=100）

【124～127ページ第8章1表】



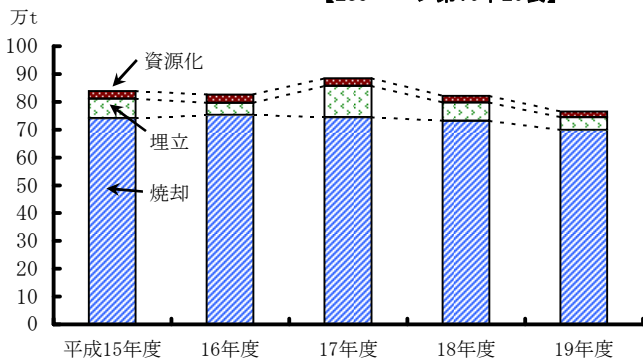
## 一人当たり市民所得及び経済成長率の推移

【192～193ページ第10章5表】



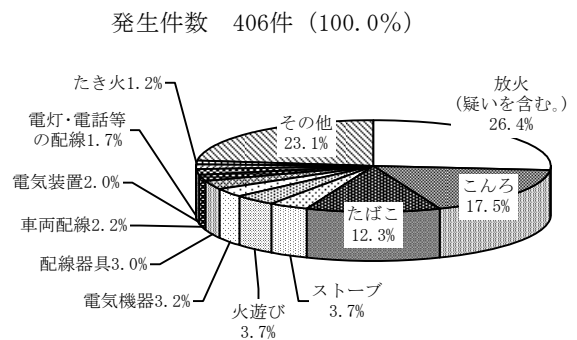
## ごみ処理量の推移

【285ページ第16章20表】



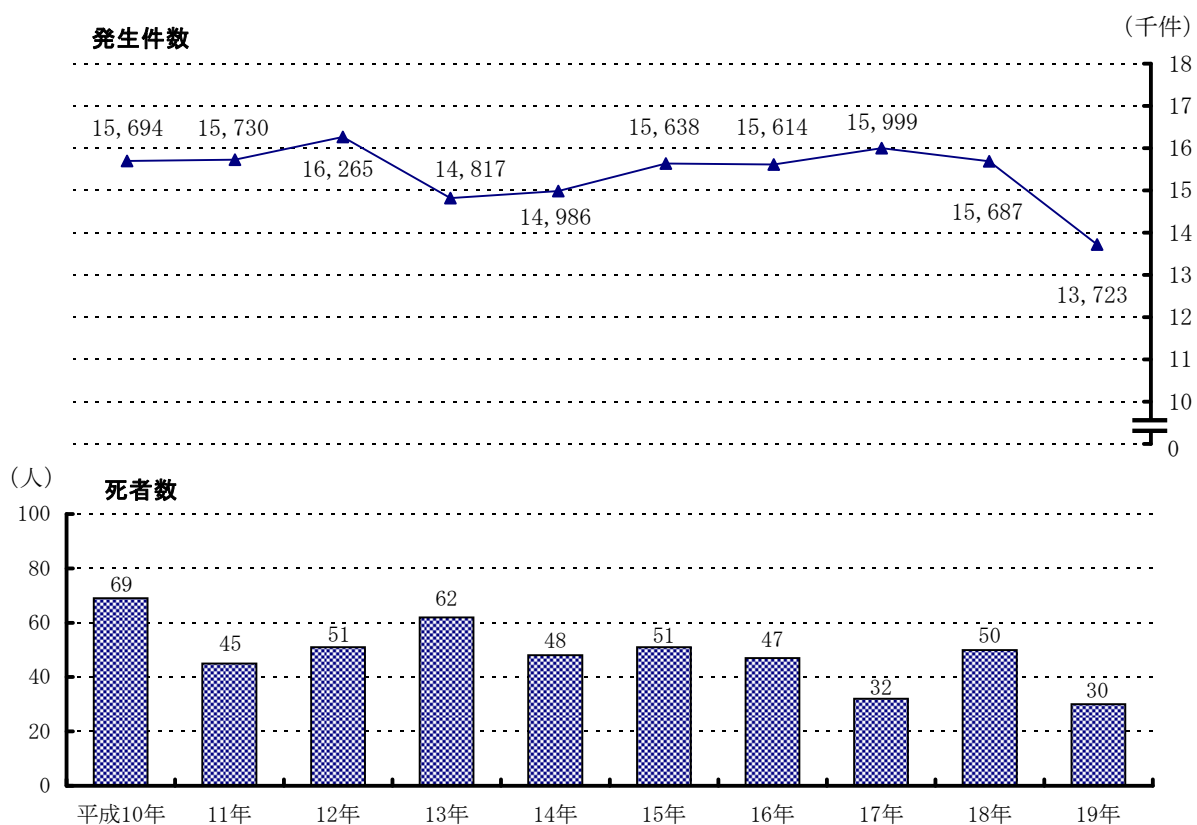
## 原因別火災発生状況（平成19年）

【301ページ第18章4表】



## 交通事故の推移

【303ページ第18章7表】



## 平成20年度当初予算 (一般会計)

【306～307ページ第19章2表】

