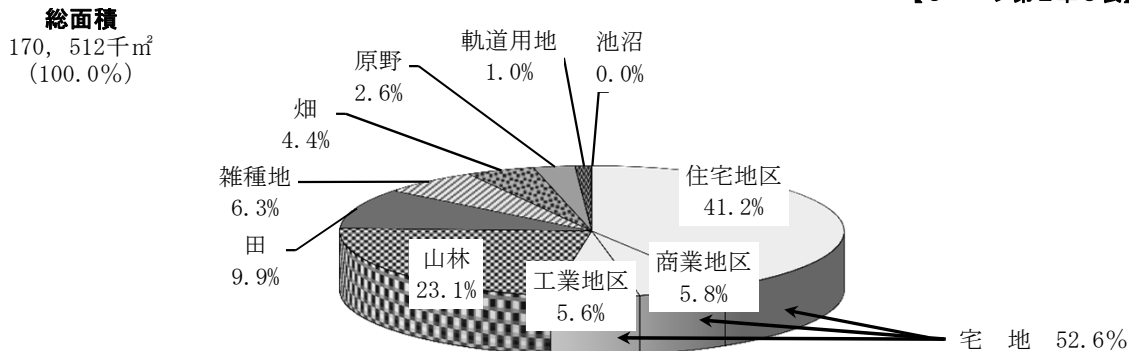


有租地面積（平成25年 1月 1日現在）

【9ページ第2章5表】

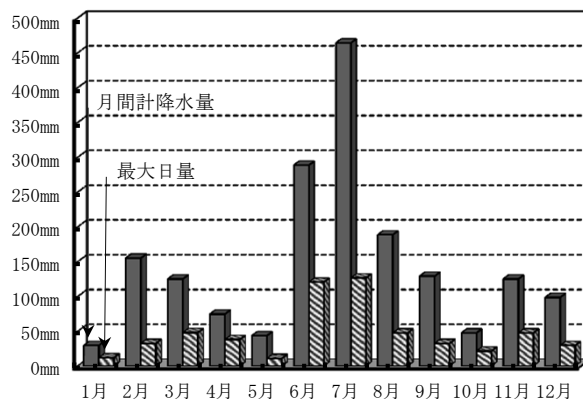
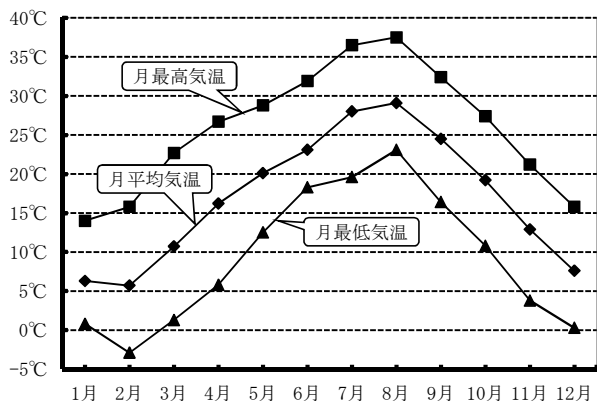


月別気温・降水量（平成24年）

【10～11ページ第2章7表】

年最高気温 37.5℃
年最低気温 -2.9℃
年平均気温 17.0℃

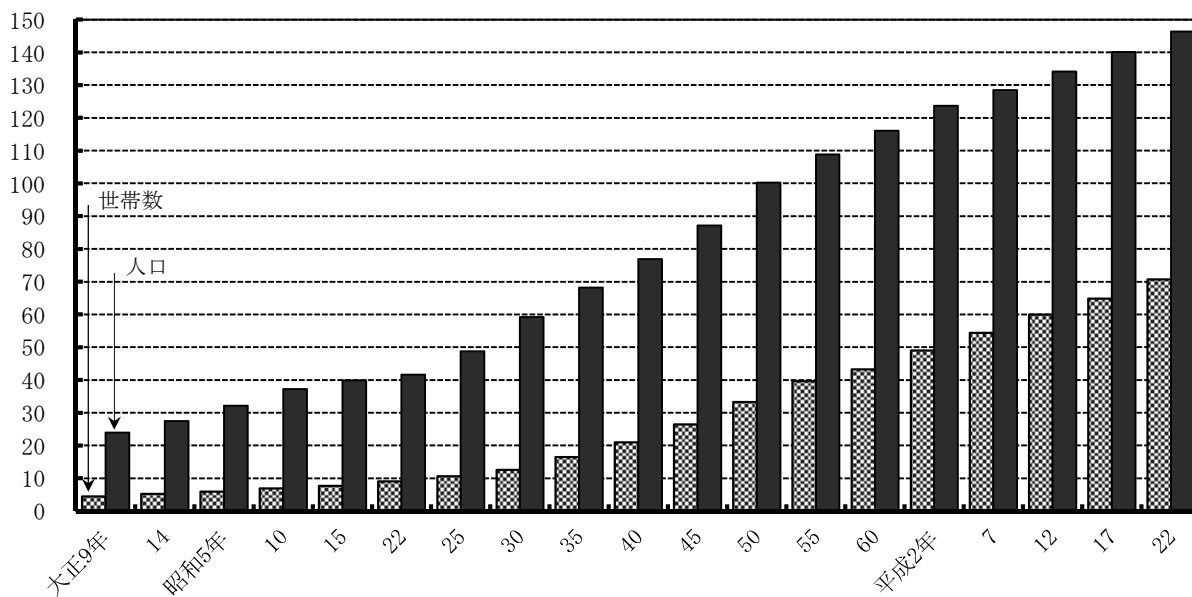
年間降水量
1,768.5mm



国勢調査の世帯数及び人口の推移（現在の市域による）

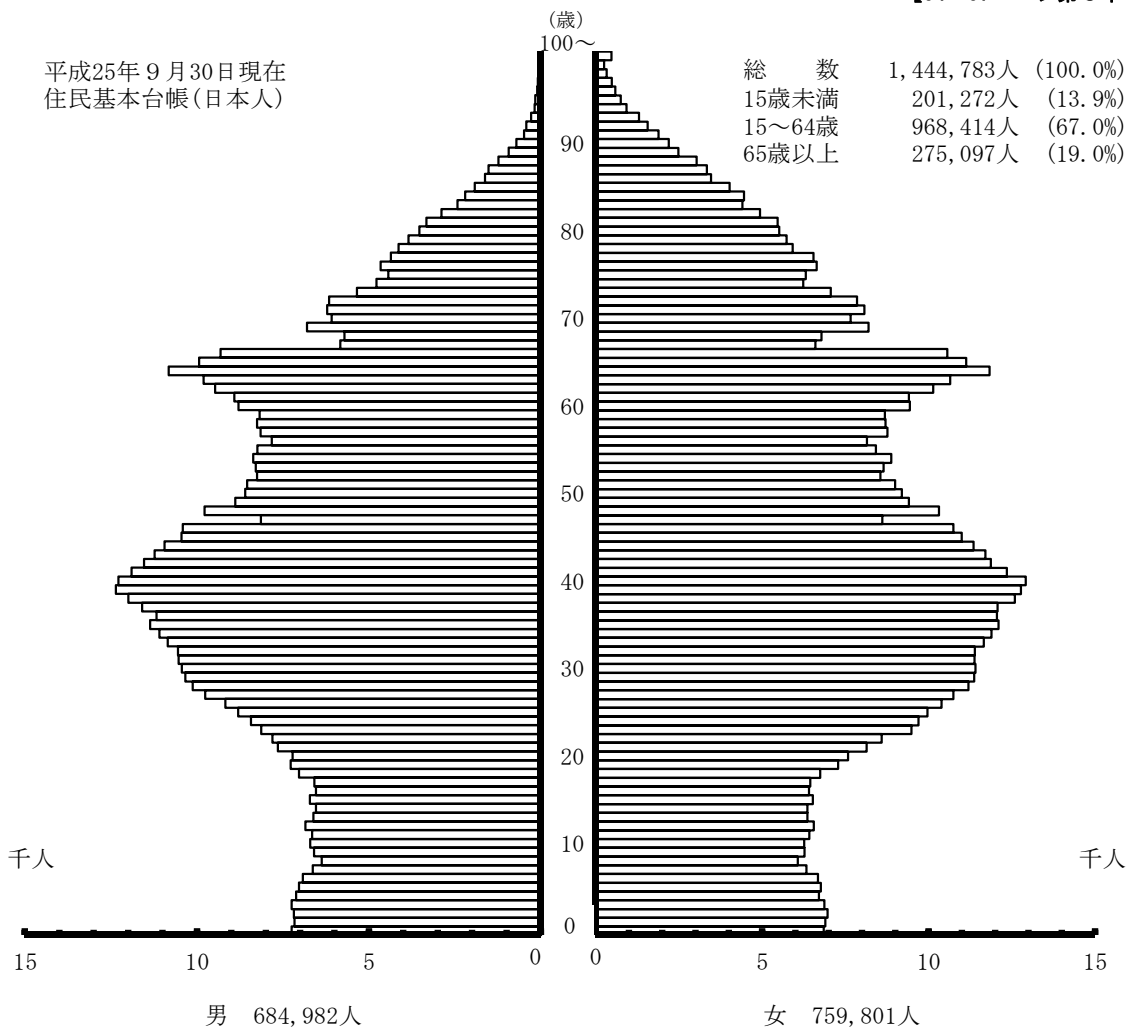
【44～45ページ第3章11表】

万（世帯・人）



人口ピラミッド

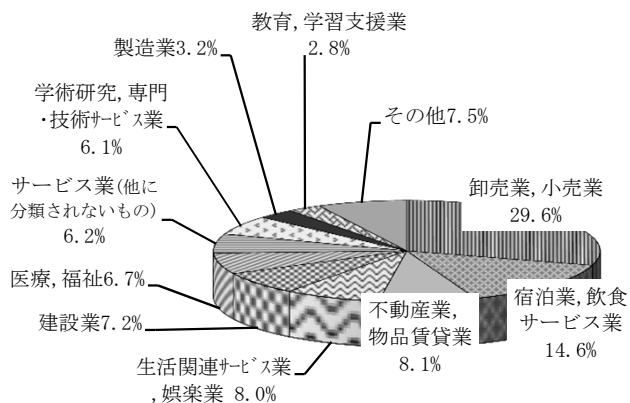
【34～37ページ第3章8表】



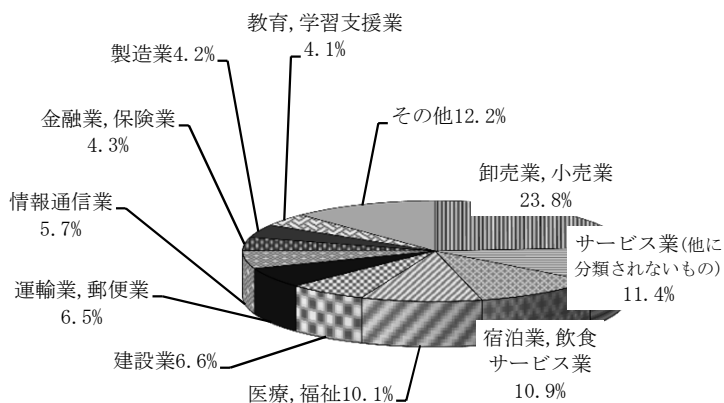
産業別事業所数及び従業者数 (平成24年経済センサス活動調査)

【68～69ページ第4章1表】

事業所数
68,821 (100.0%)

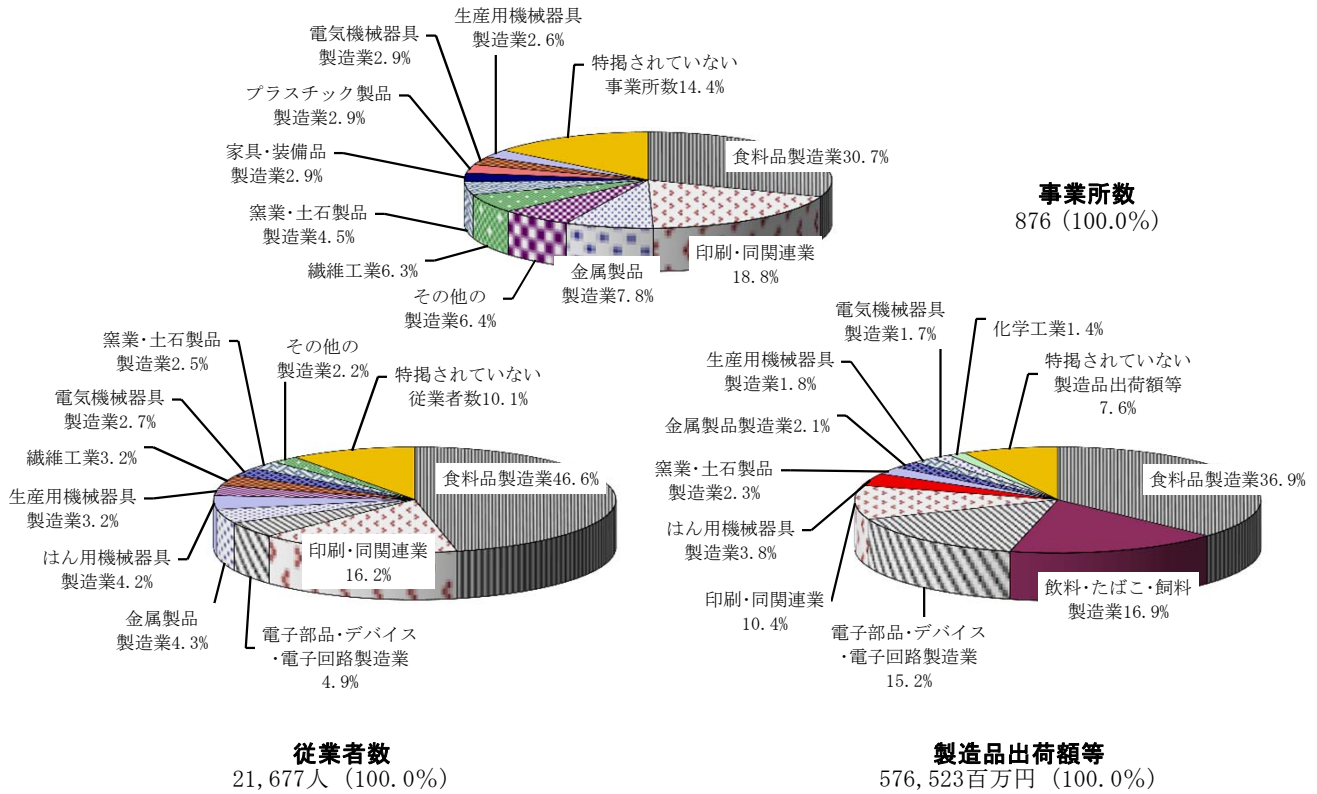


従業者数
828,494人 (100.0%)



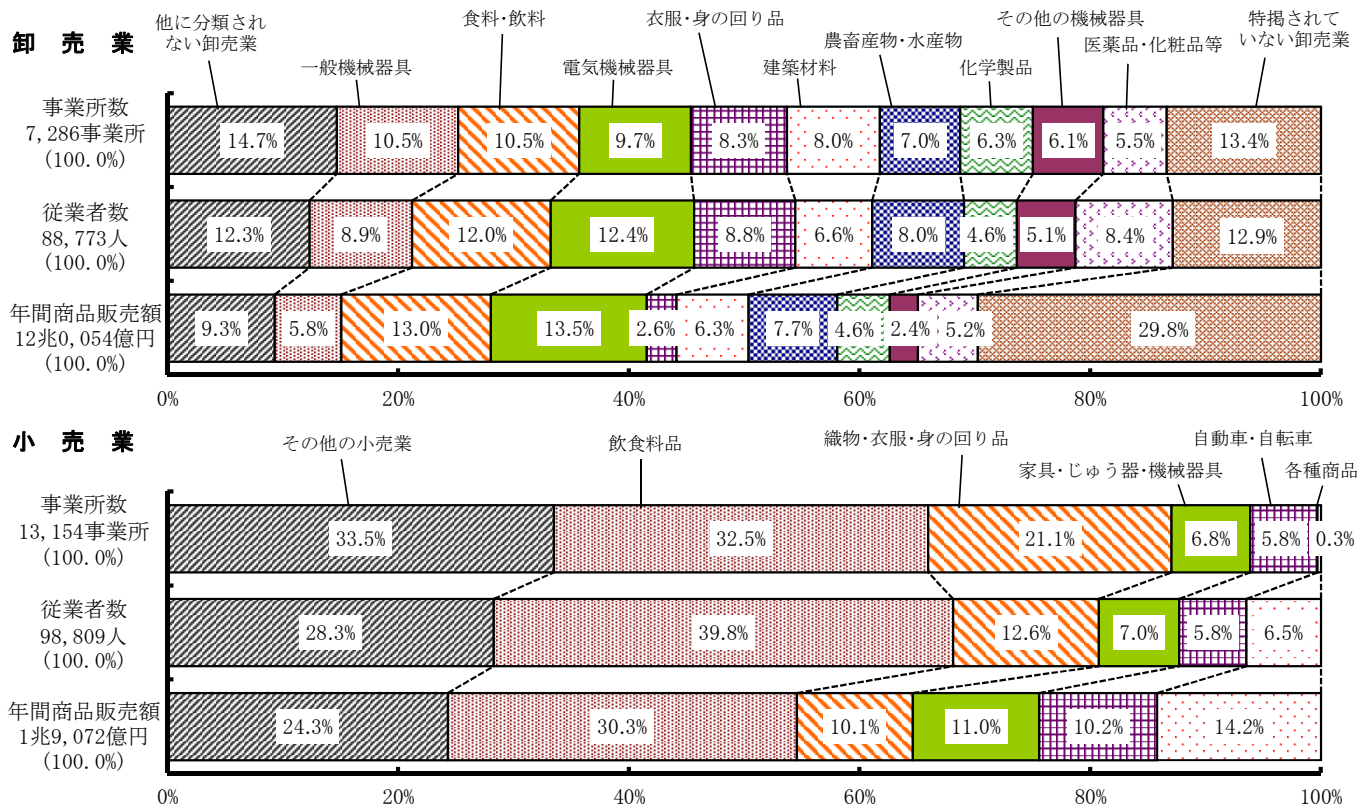
工業の産業分類別状況－平成24年工業統計調査（4人以上の事業所）－

【94～95ページ第6章1表】



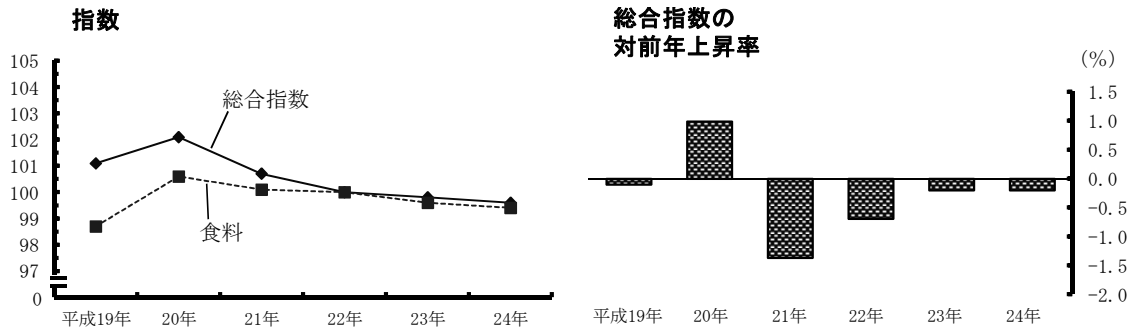
商業の産業分類別状況（平成19年商業統計調査）

【104～105ページ第7章1表】



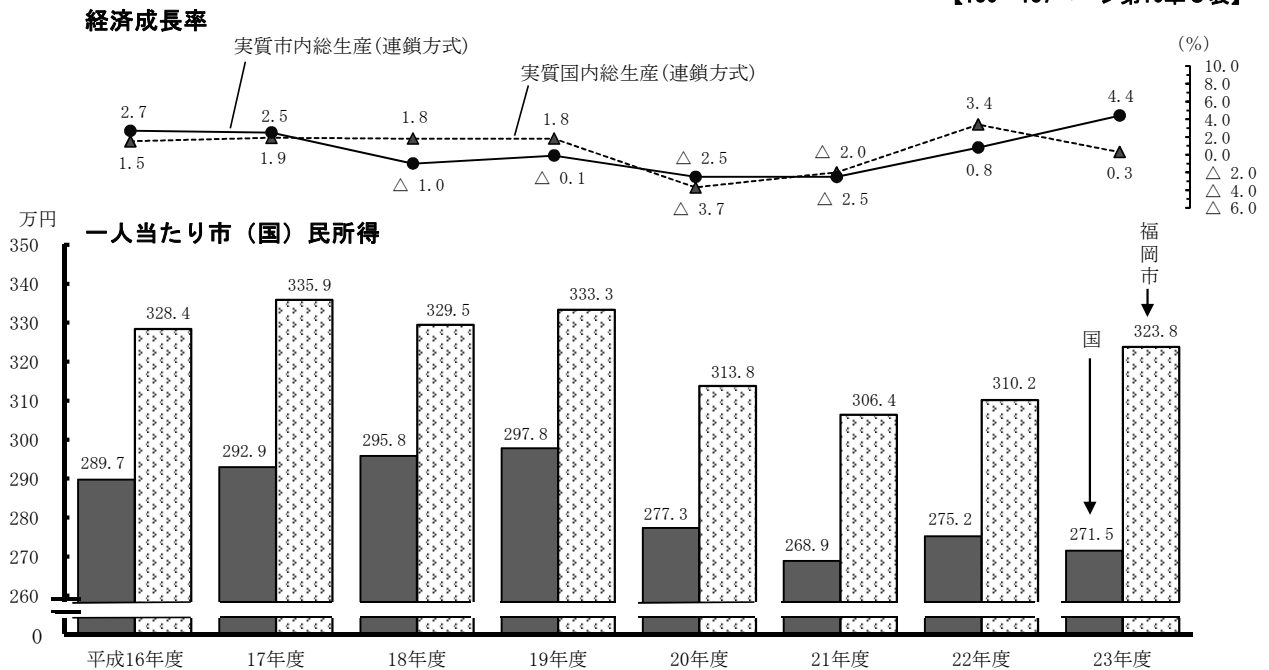
消費者物価指数の推移（平成22年=100）

【118～121ページ第8章1表】



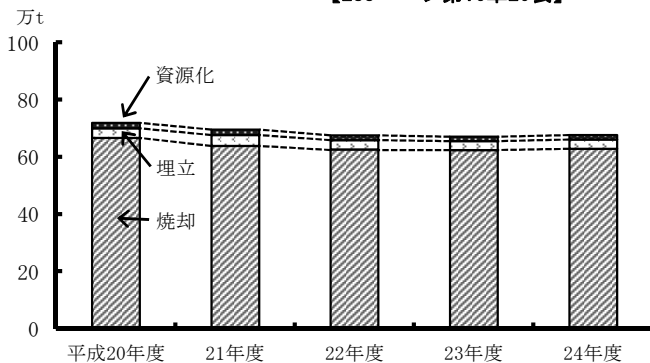
一人当たり市民所得及び経済成長率の推移

【186～187ページ第10章5表】




ごみ処理量の推移

【283ページ第16章20表】



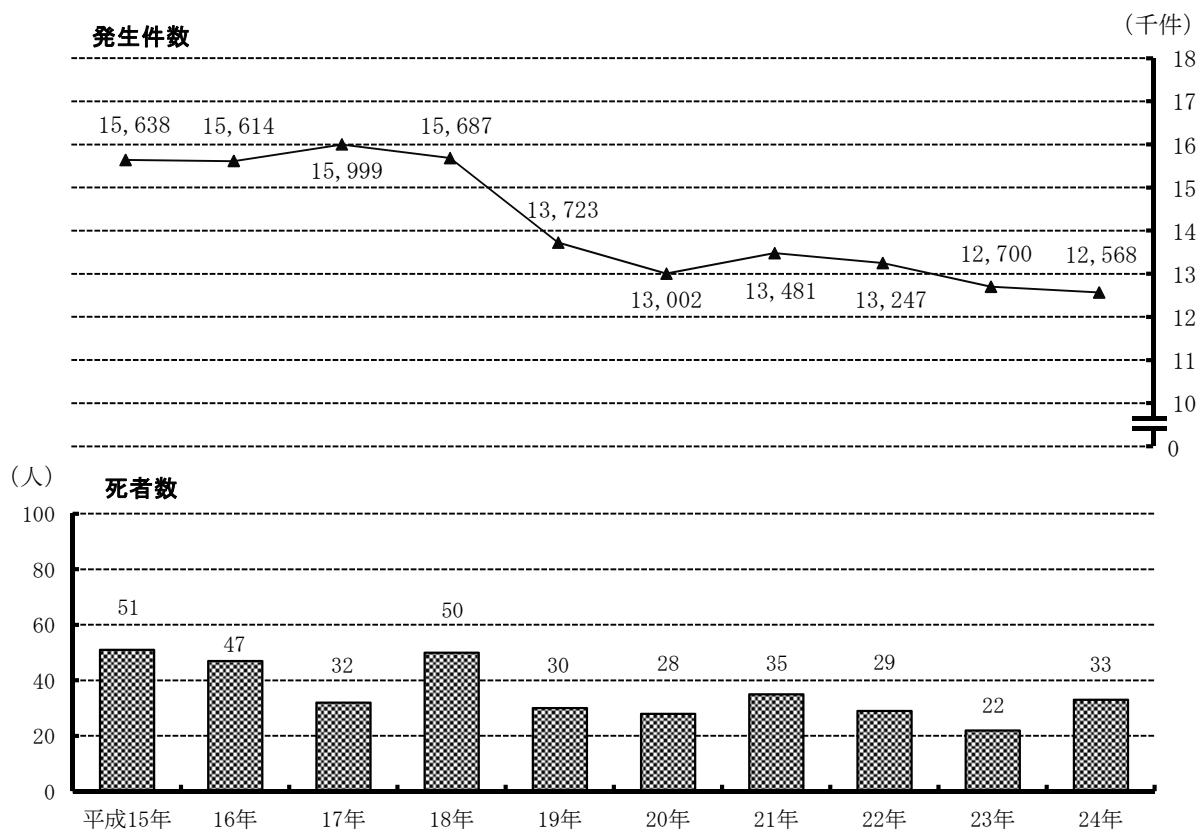
原因別火災発生状況（平成24年）

【299ページ第18章4表】



交通事故の推移

【301ページ第18章7表】



平成25年度当初予算（一般会計）

【304～305ページ第19章2表】

