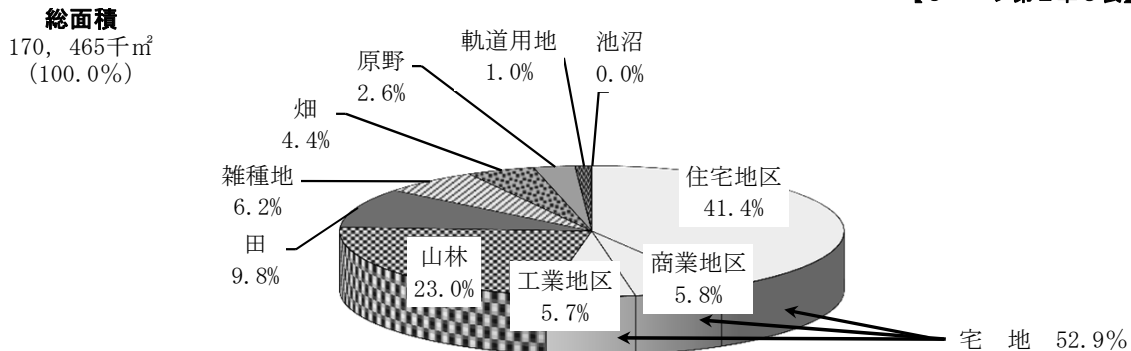


### 有租地面積（平成26年 1月 1日現在）

【9ページ第2章5表】

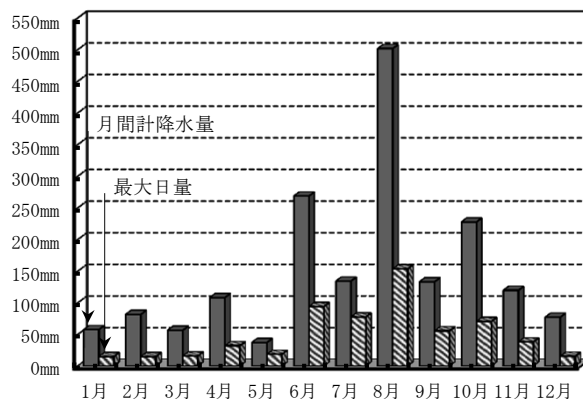
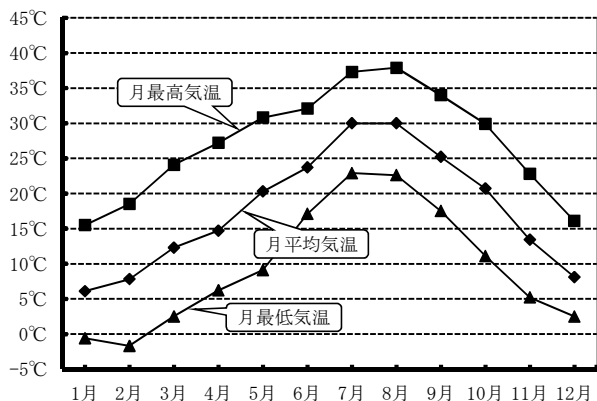


### 月別気温・降水量（平成25年）

【10～11ページ第2章7表】

年最高気温 37.9℃  
年最低気温 -1.7℃  
年平均気温 17.7℃

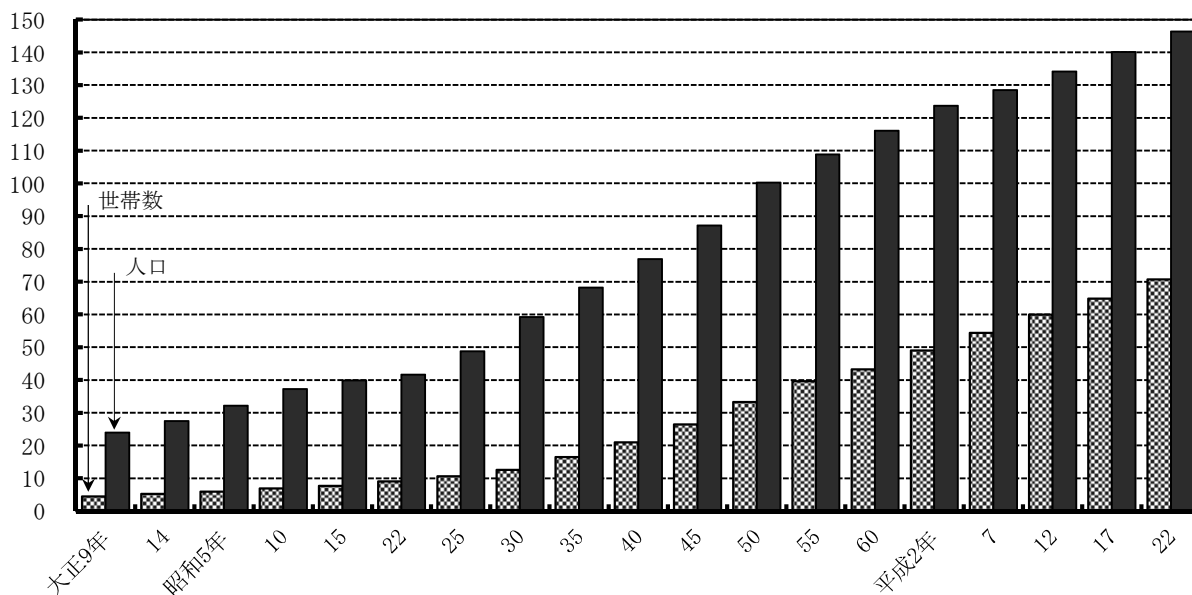
年間降水量  
1,801.5mm



### 国勢調査の世帯数及び人口の推移（現在の市域による）

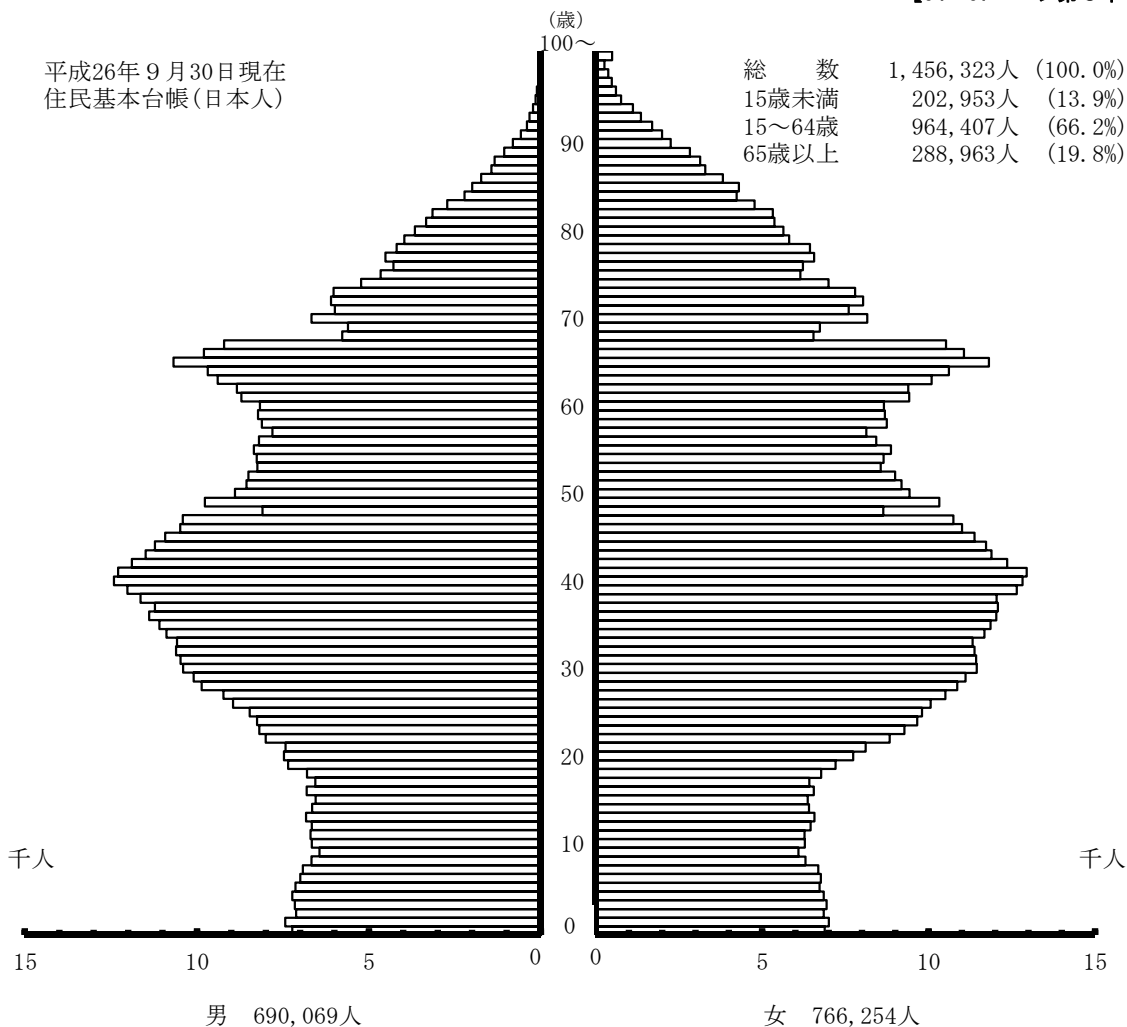
【44～45ページ第3章11表】

万（世帯・人）



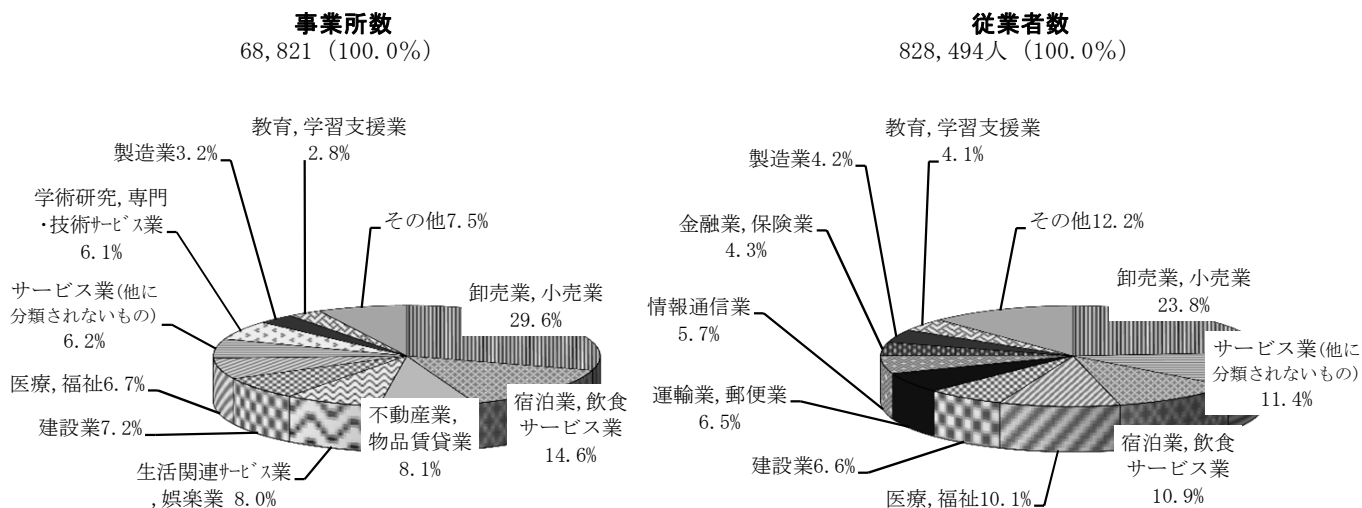
# 人口ピラミッド

【34～37ページ第3章8表】



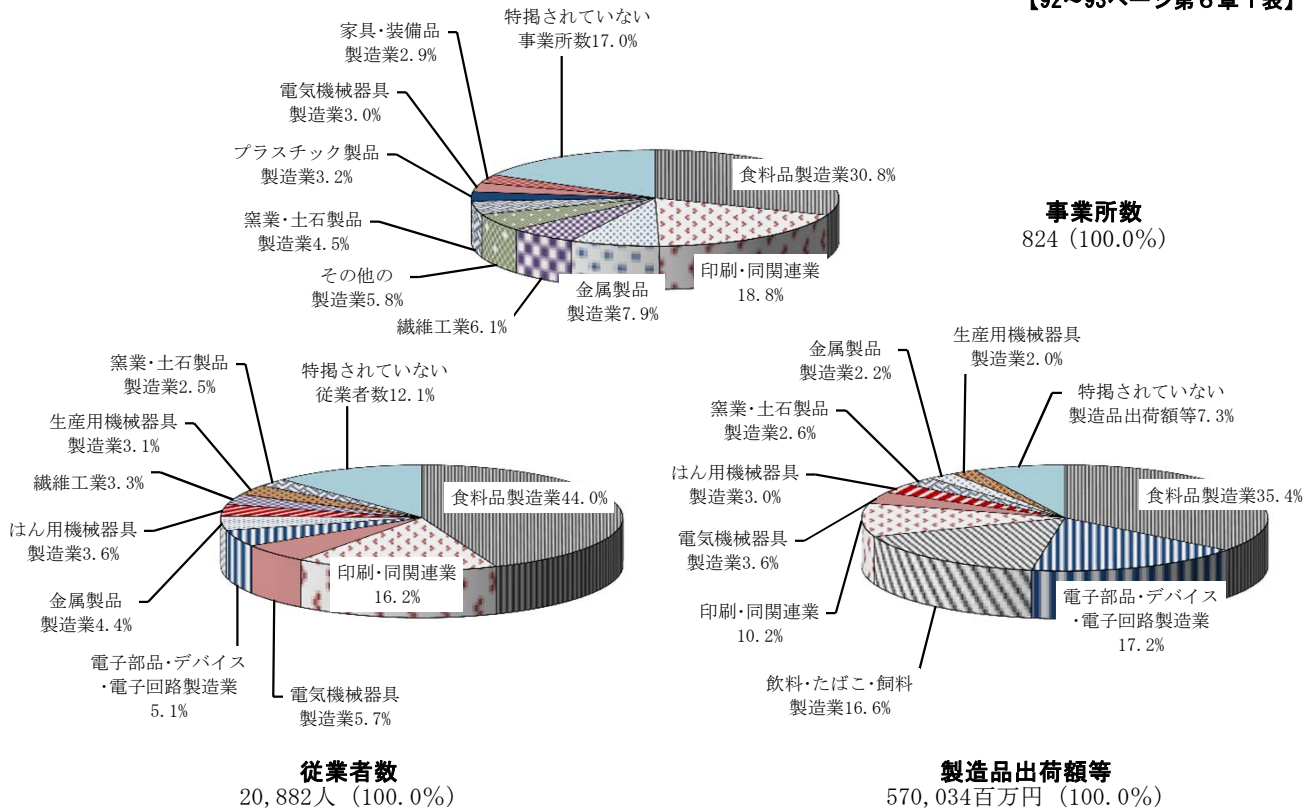
## 産業別事業所数及び従業者数 (平成24年経済センサス活動調査)

【66～67ページ第4章1表】



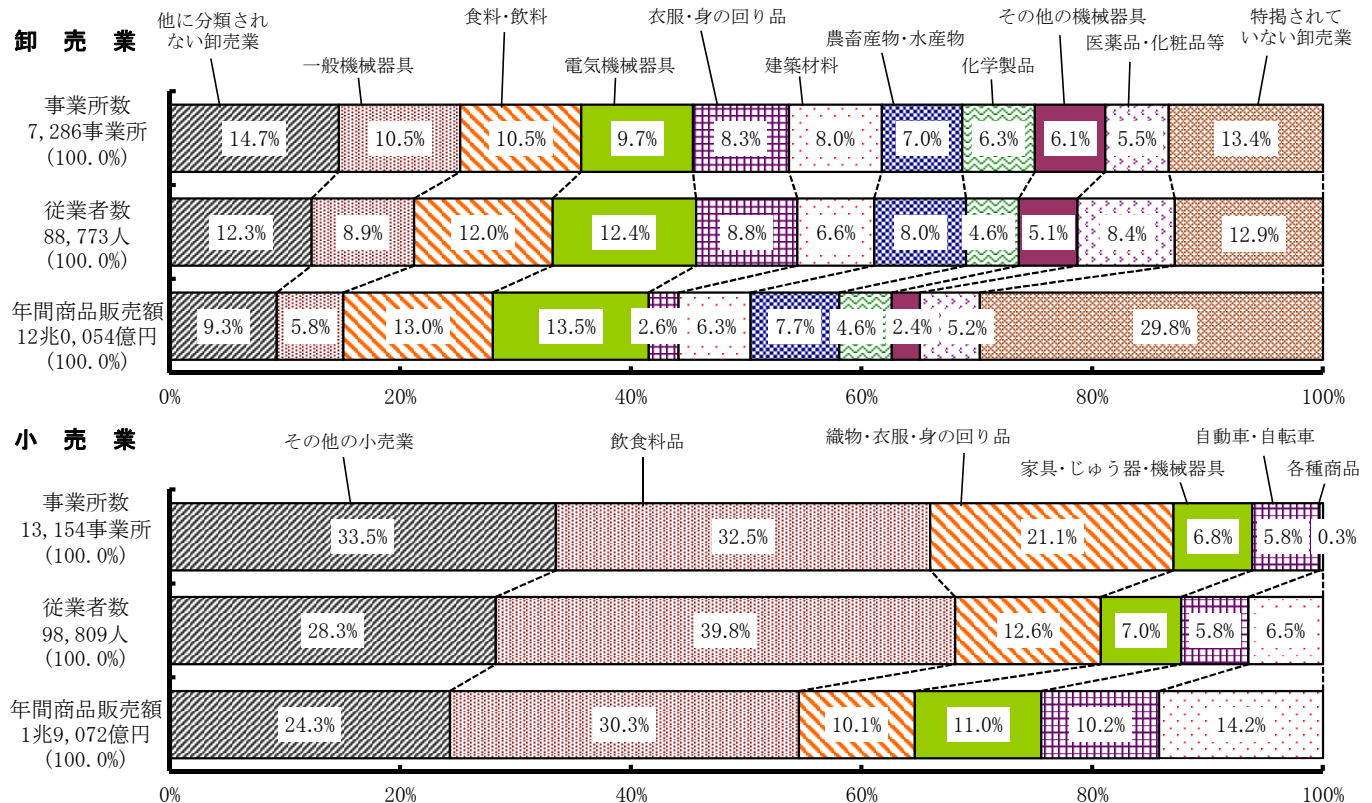
# 工業の産業分類別状況—平成25年工業統計調査（4人以上の事業所）—

【92～93ページ第6章1表】



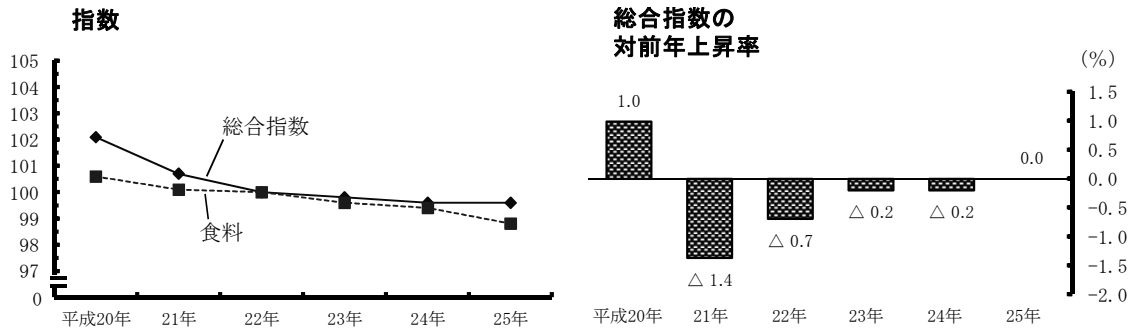
# 商業の産業分類別状況（平成19年商業統計調査）

【102～103ページ第7章1表】



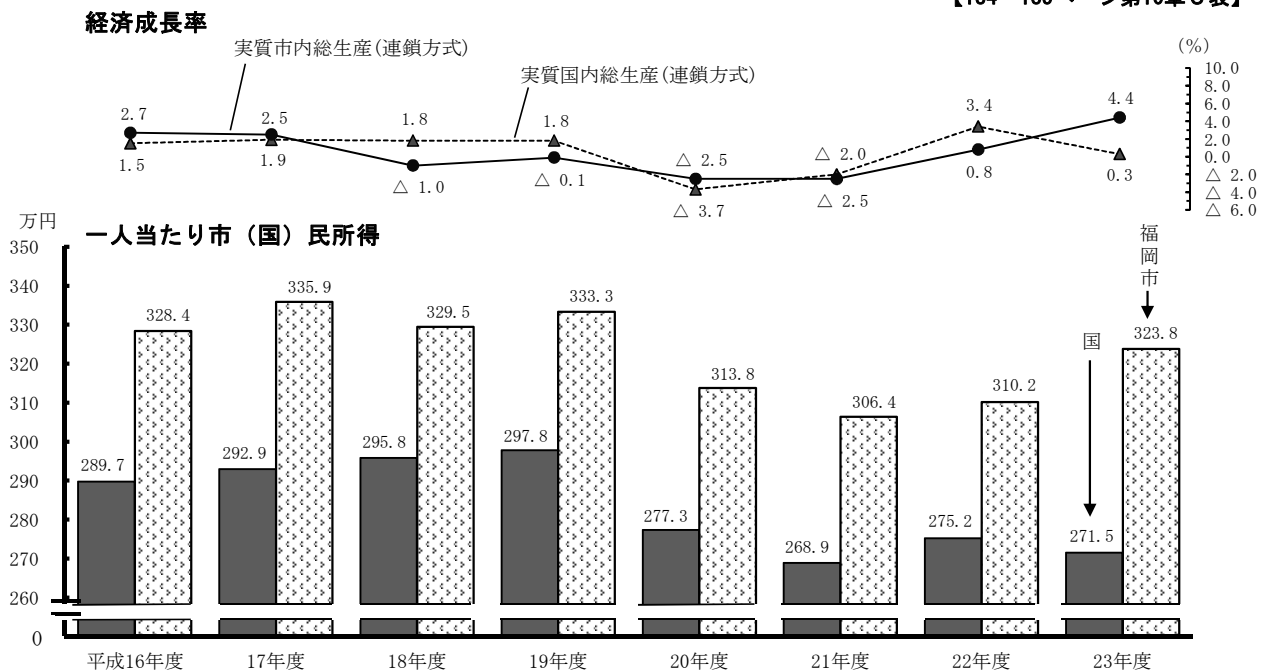
## 消費者物価指数の推移（平成22年=100）

【116～119ページ第8章1表】



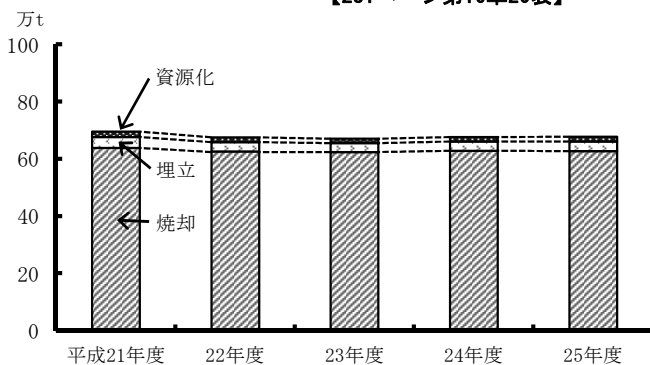
## 一人当たり市民所得及び経済成長率の推移

【184～185ページ第10章5表】



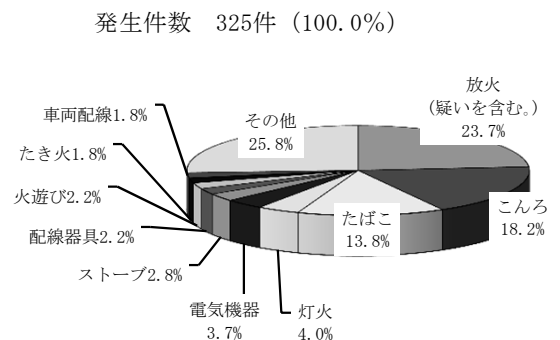
## ごみ処理量の推移

【281ページ第16章20表】



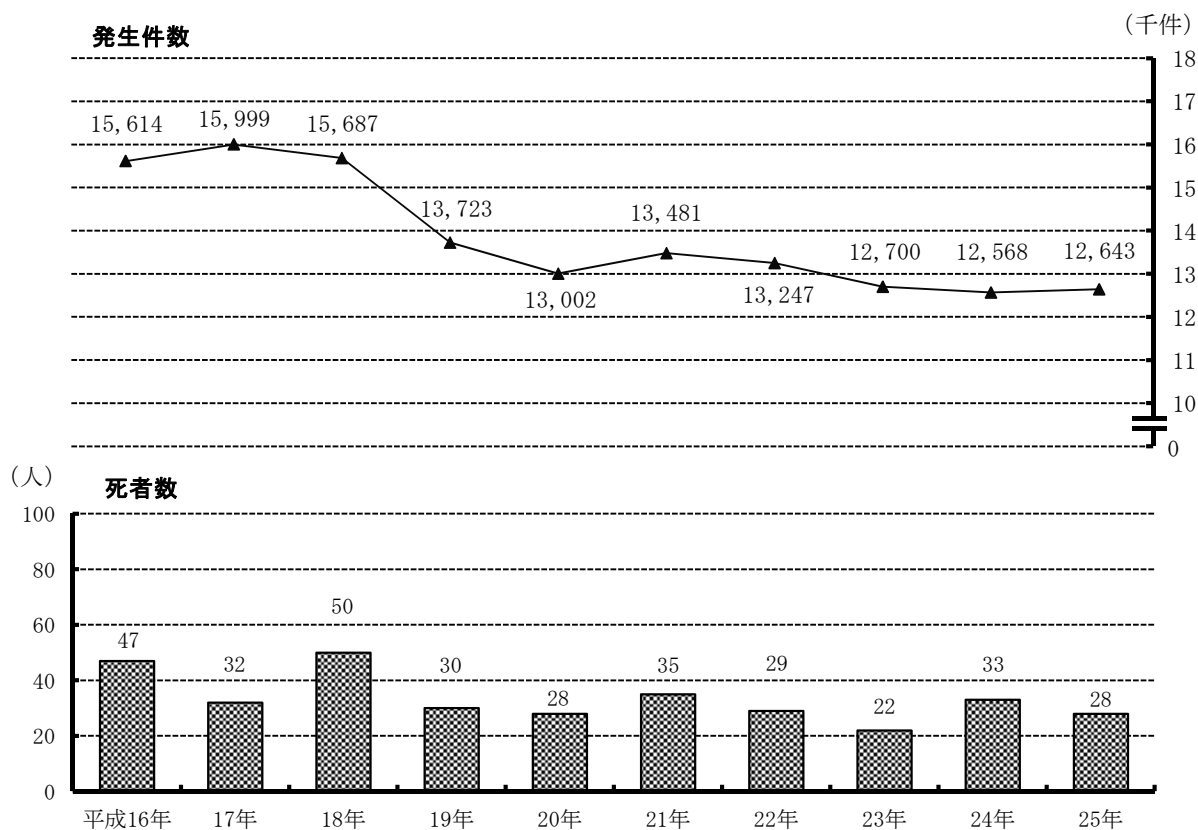
## 原因別火災発生状況（平成25年）

【297ページ第18章4表】



## 交通事故の推移

【299ページ第18章7表】



## 平成26年度当初予算（一般会計）

【302～303ページ第19章2表】

