


有租地面積（平成27年 1月 1日現在）

【9ページ第2章5表】

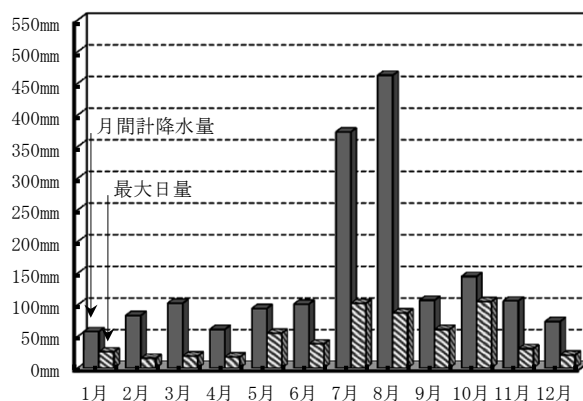
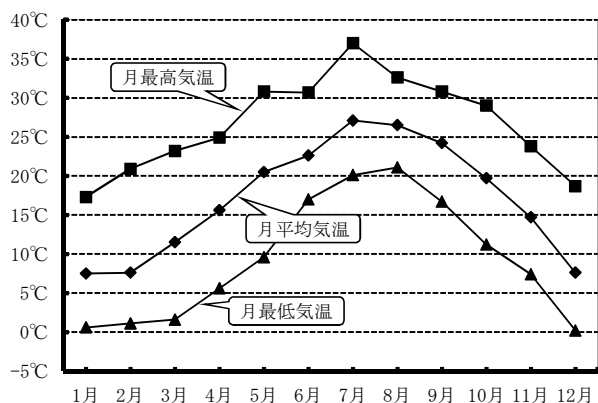


月別気温・降水量（平成26年）

【10～11ページ第2章7表】

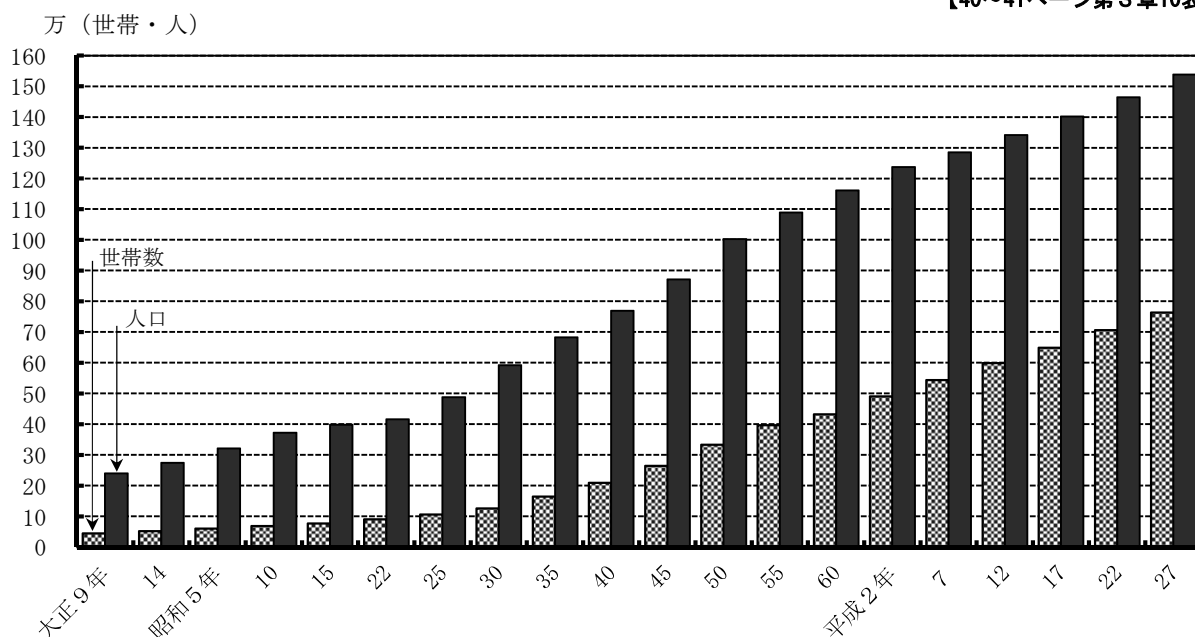
年最高気温 37.0℃
年最低気温 0.2℃
年平均気温 17.1℃

年間降水量
1,765.5mm



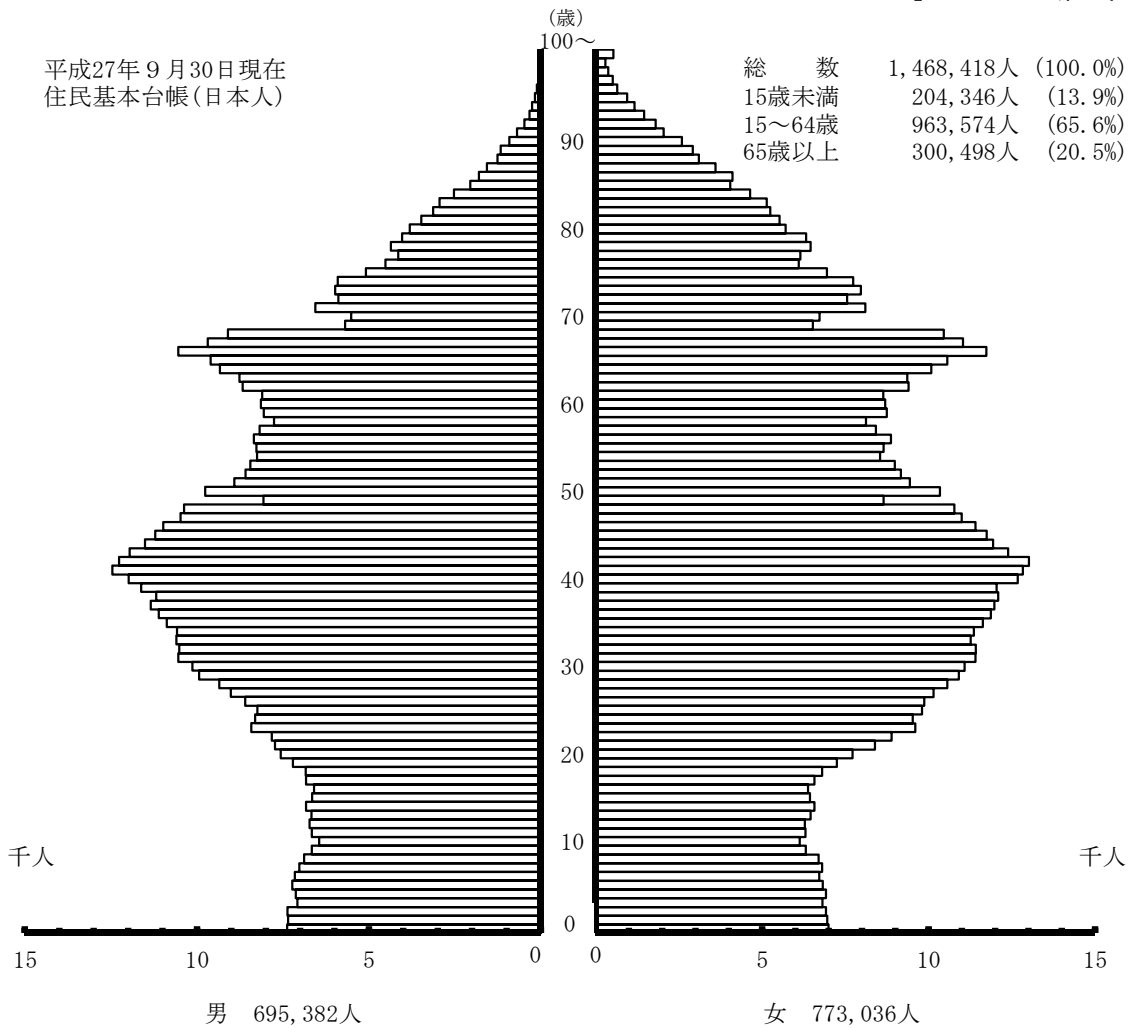
国勢調査の世帯数及び人口の推移（現在の市域による）

【40～41ページ第3章10表】



人口ピラミッド

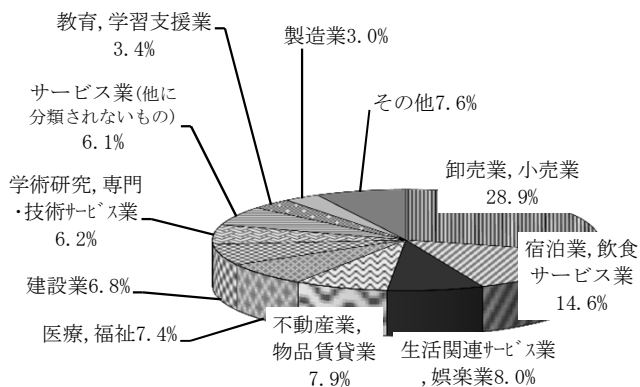
【30～33ページ第3章7表】



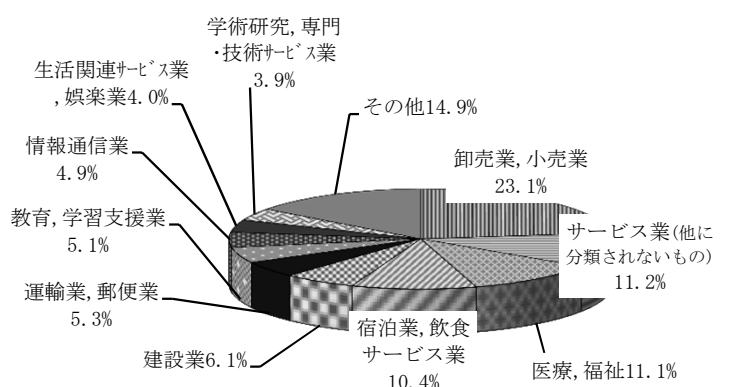
産業別事業所数及び従業者数 (平成26年経済センサス基礎調査)

【46～47ページ第4章2表】

事業所数
75,200 (100.0%)

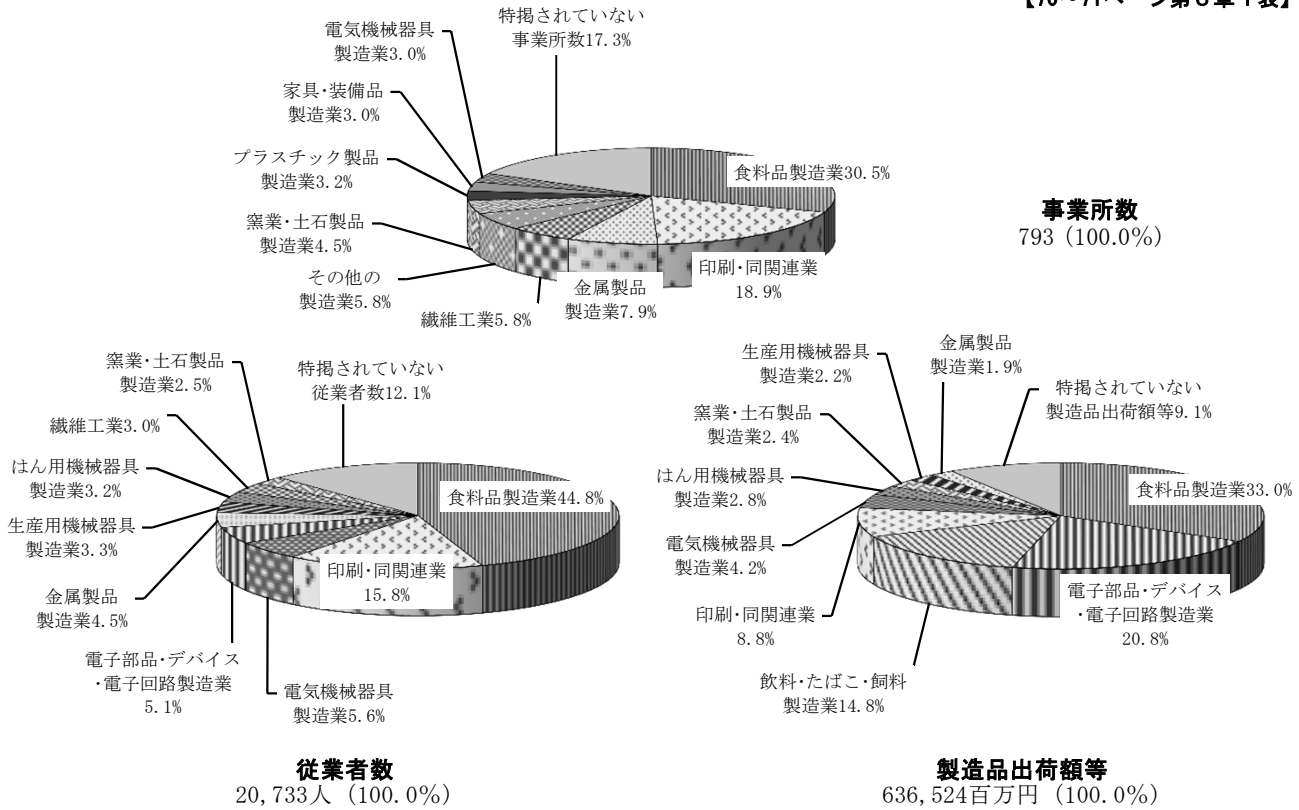


従業者数
908,807人 (100.0%)



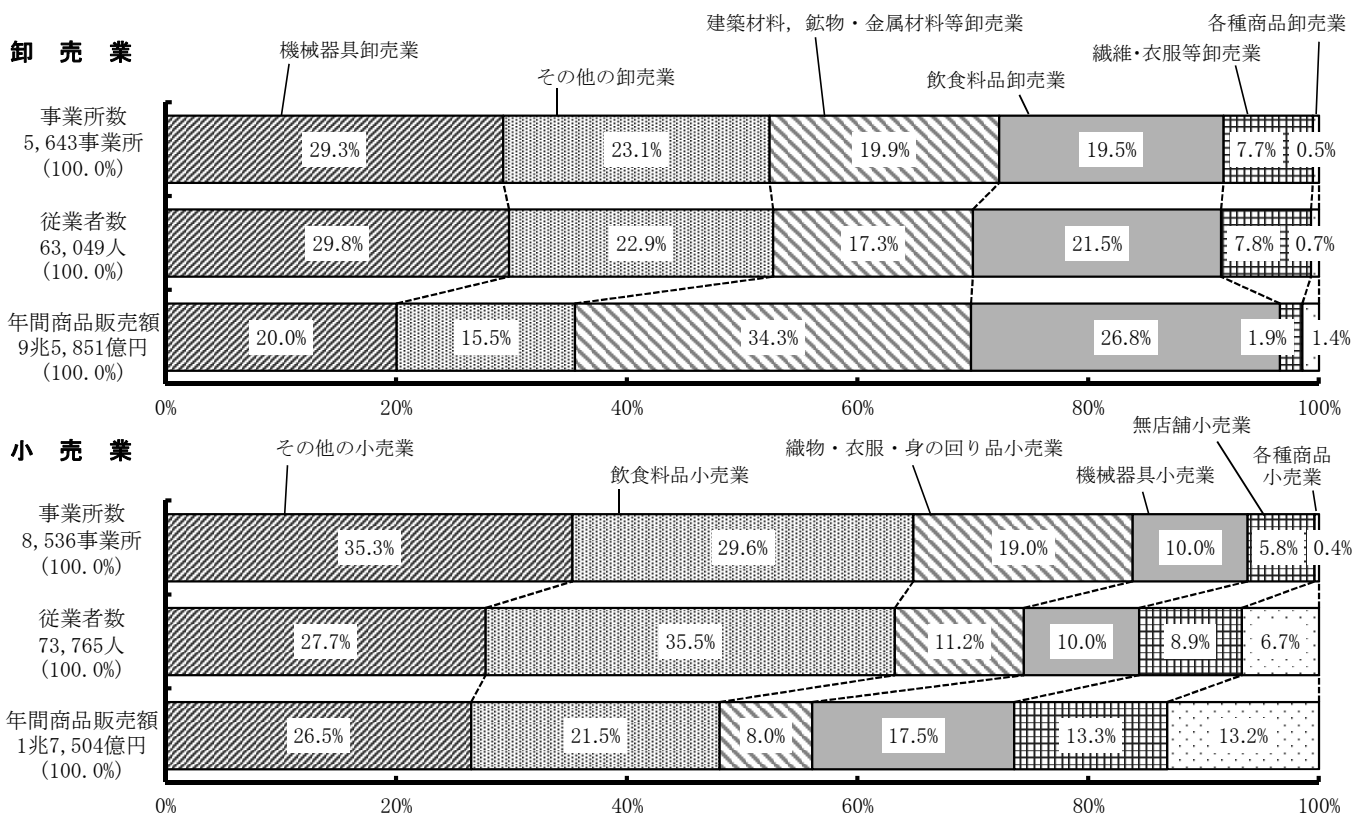
工業の産業分類別状況—平成26年工業統計調査（4人以上の事業所）—

【70～71ページ第6章1表】



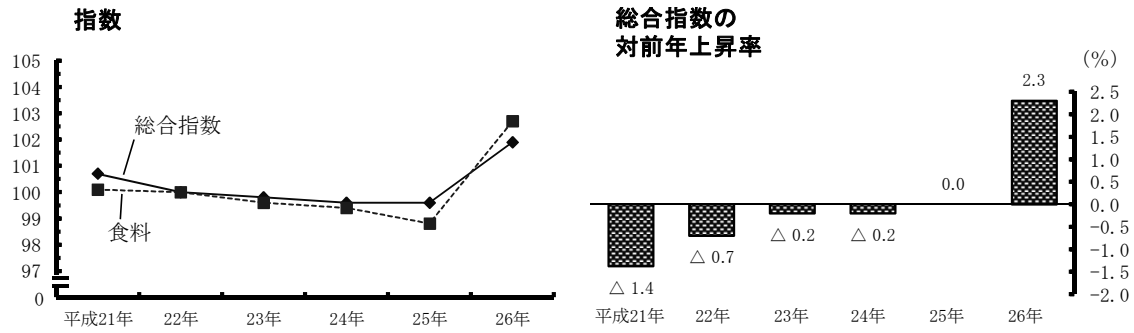
商業の産業分類別状況（平成26年商業統計調査）

【80～81ページ第7章1表】



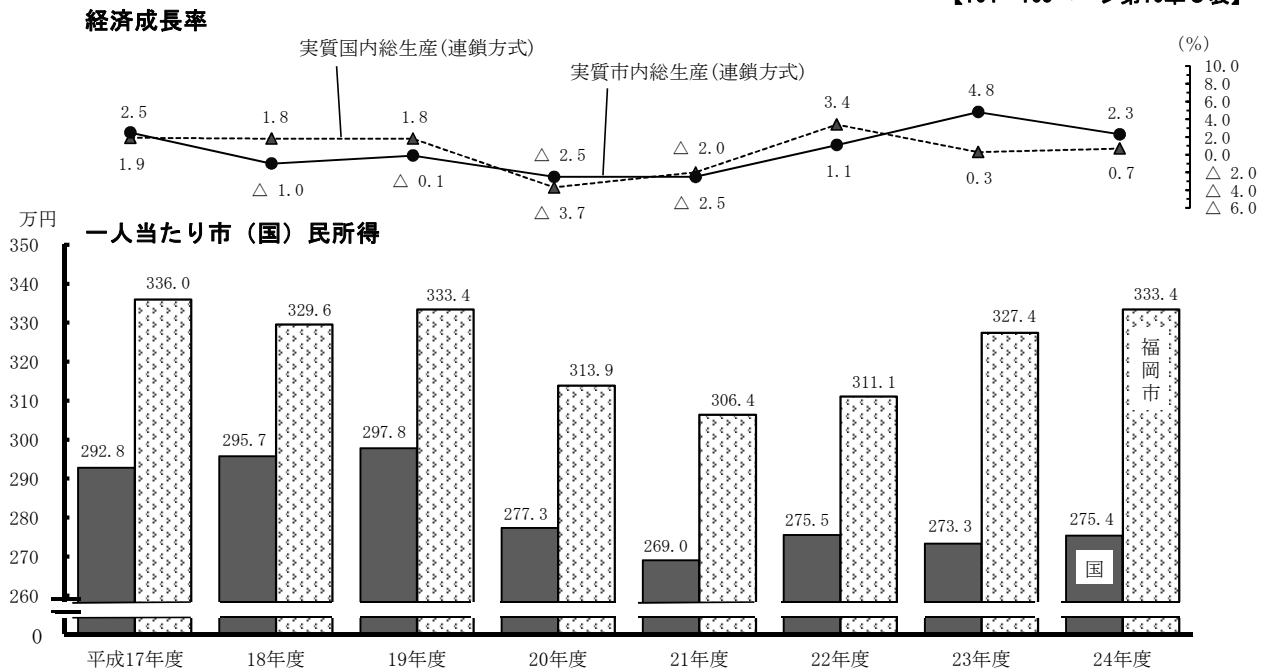
消費者物価指数の推移（平成22年=100）

【94～97ページ第8章1表】



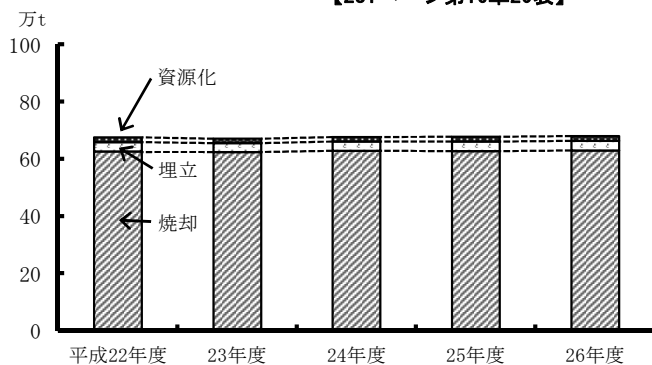
一人当たり市民所得及び経済成長率の推移

【164～165ページ第10章5表】



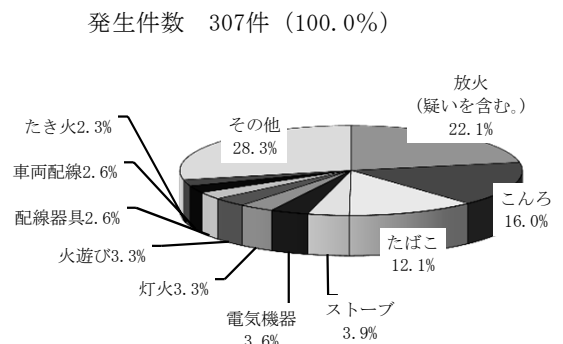
ごみ処理量の推移

【281ページ第16章20表】



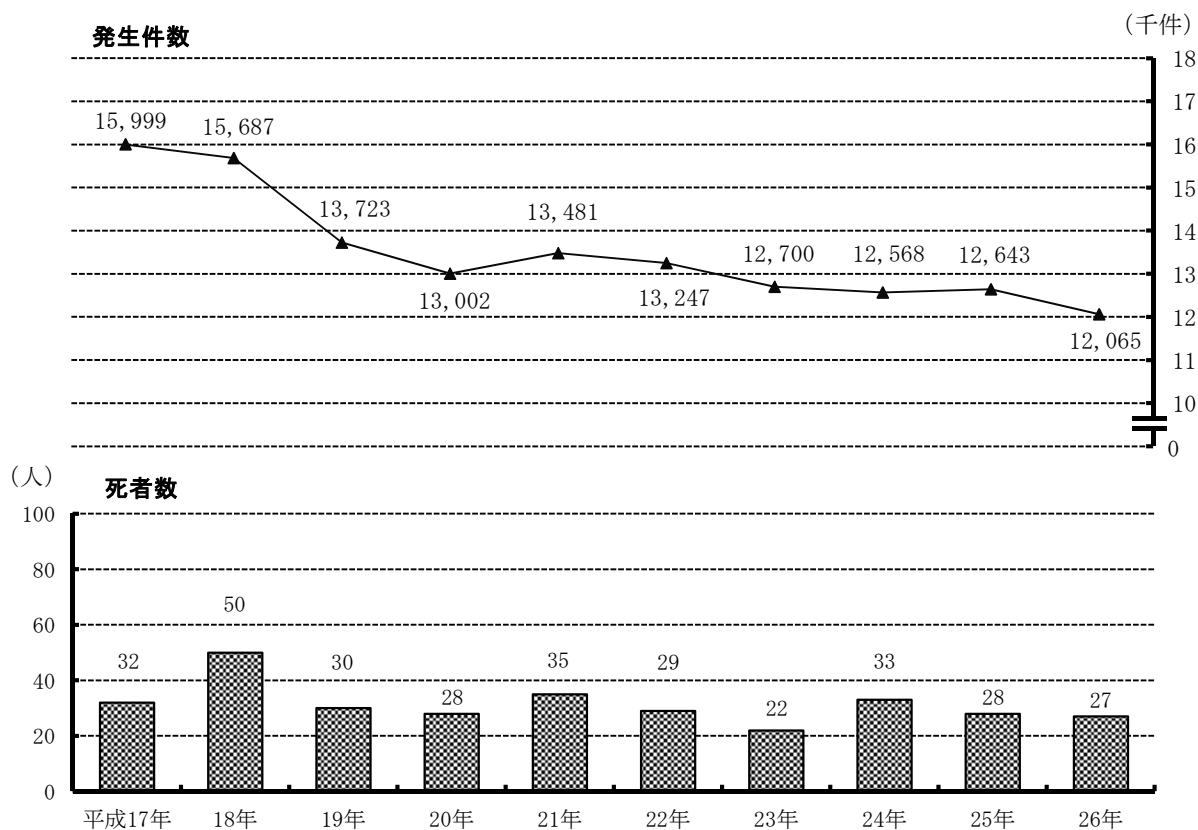
原因別火災発生状況（平成26年）

【297ページ第18章4表】



交通事故の推移

【299ページ第18章7表】



平成27年度当初予算（一般会計）

【302～303ページ第19章2表】

