

福岡市

西区

私たちが住むまちを、もっと知るための

玄界校区データ集



令和2年3月

目

校区の概要

- 1 校区の概要・位置 ----- (1)

人口・世帯数

- 2 人口・世帯数 ----- (2)
- 3 人口の構成 ----- (3)
- 4 高齢者・6歳未満の子どものいる世帯 ----- (4)
- 5 小学校児童数の推移 ----- (5)
- 6 労働力人口 ----- (6)
- 7 転出・転入者の状況 ----- (7)

福祉と健康

- 8 出生数と出生率 ----- (8)
- 9 死亡数と死亡率 ----- (9)
- 10 健(検)診受診状況 ----- (10)
- 11 医療・福祉施設等 ----- (11)

次

その他のデータ

- 12 住宅の所有・種類 ----- (12)
- 13 事業所・従業者数 ----- (13)
- 14 犯罪発生件数 ----- (14)

地域の団体と活動

- 15 自治協議会の関連団体 ----- (15)
- 16 自治協議会活動・その他校区内活動 ----- (16)

施設等の位置・マップ

- 17 施設・公園・文化財等 ----- (17)
- 18 防災マップ ----- (18)

玄界 校区の概要



玄界島は、福岡市中心部から北西約20km沖に位置し、穏やかな博多湾と波荒い玄界灘の境の玄海国定公園区域内の場所にあり、市営渡船で、博多ふ頭から約35分の島です。

島のほとんどは斜面地で、面積1.14㎡、周囲4.4kmの円錐形の島で、南側に漁港、民家、公営施設などが集中しています。

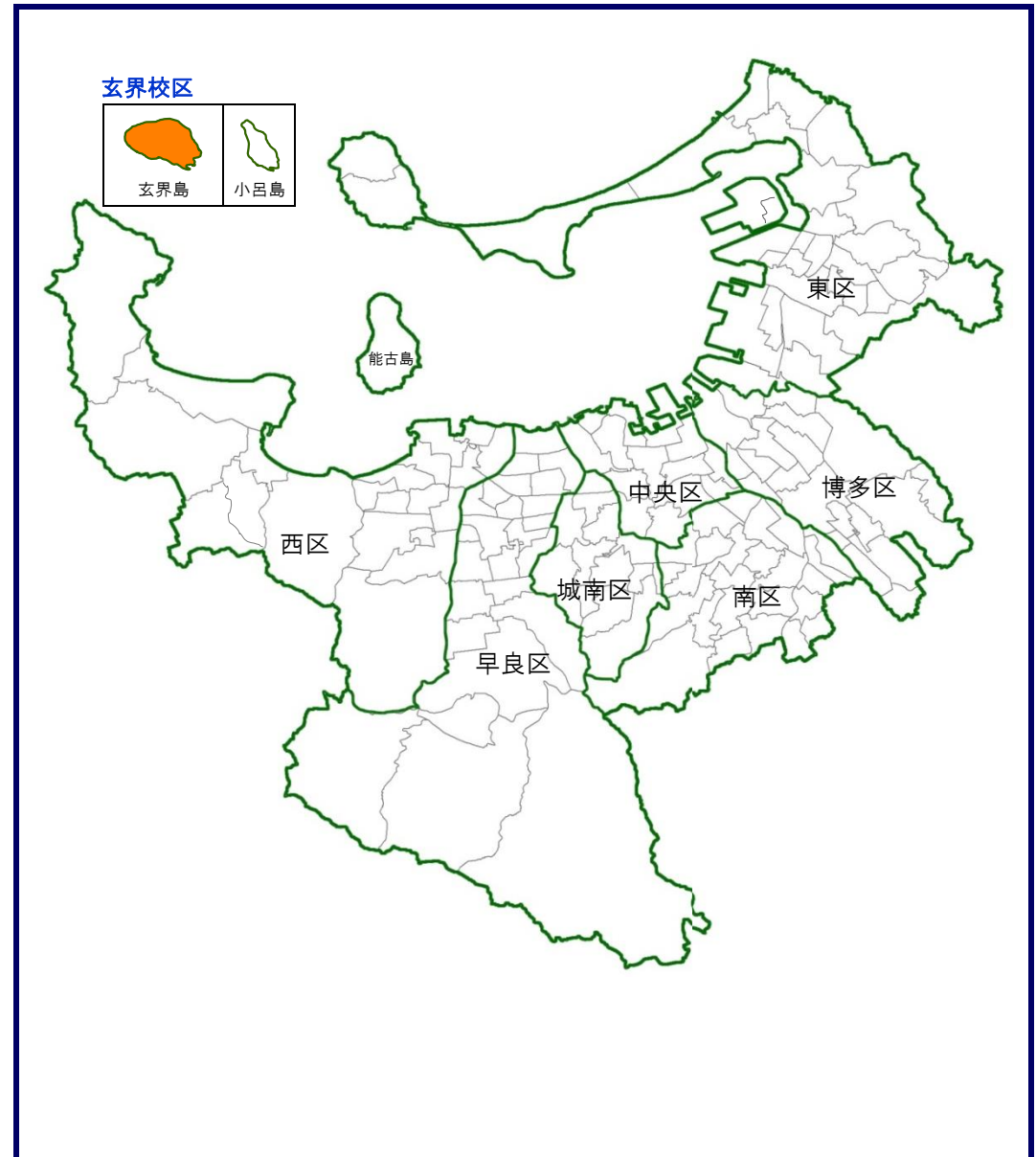
水産業が島の基幹産業で、多くの島民が水産業関係に従事しており、サワラ、ブリ、サザエやワカメなどが特産品です。

玄界島は、平成17年3月20日の福岡県西方沖地震により甚大な被害を受け、全島避難を余儀なくされましたが、島民が一体となって復興に取り組んだ結果、約3年という短期間で復興を成し遂げました。

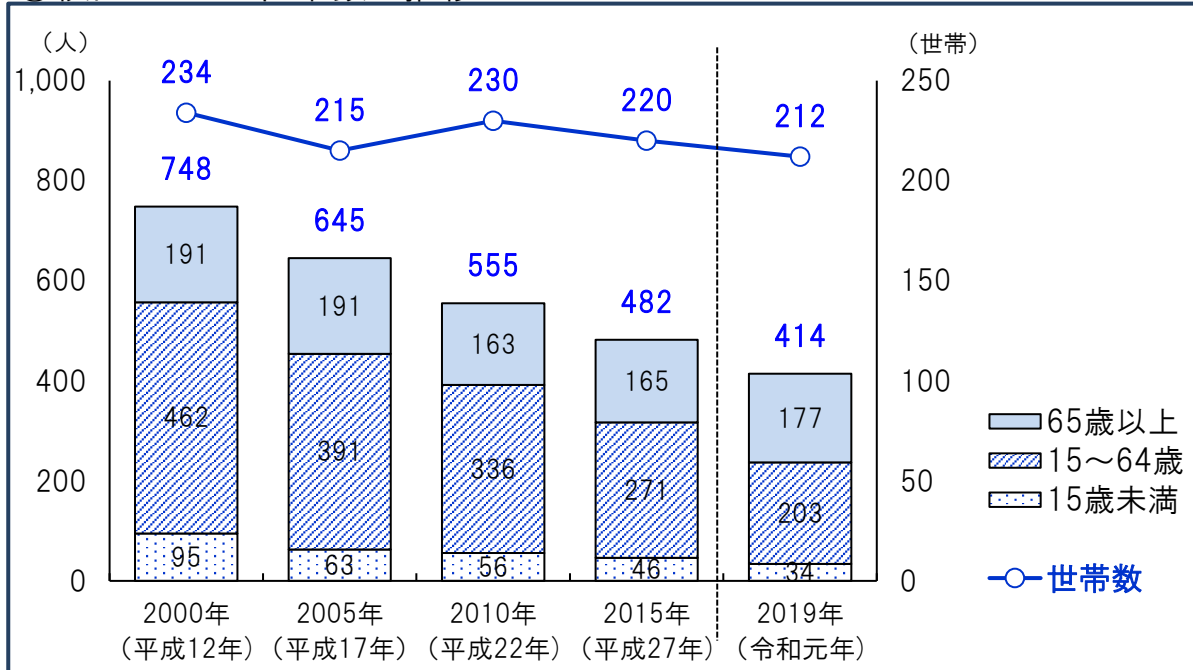
復興事業により、住宅や道路などが整備され、住みよい島に改善されました。

現状としては、少子高齢化、人口減少といった、震災前からの課題はありますが、島民が手を取り合って、災害に対する備えと防災・減災の大切さを学び、安全で災害に強い島づくりに努めています。

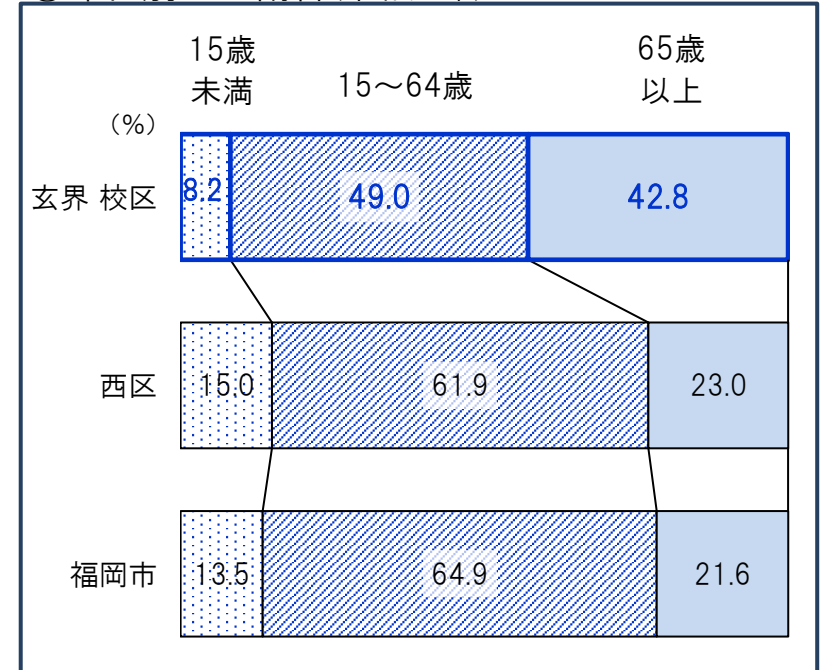
玄界 校区の位置



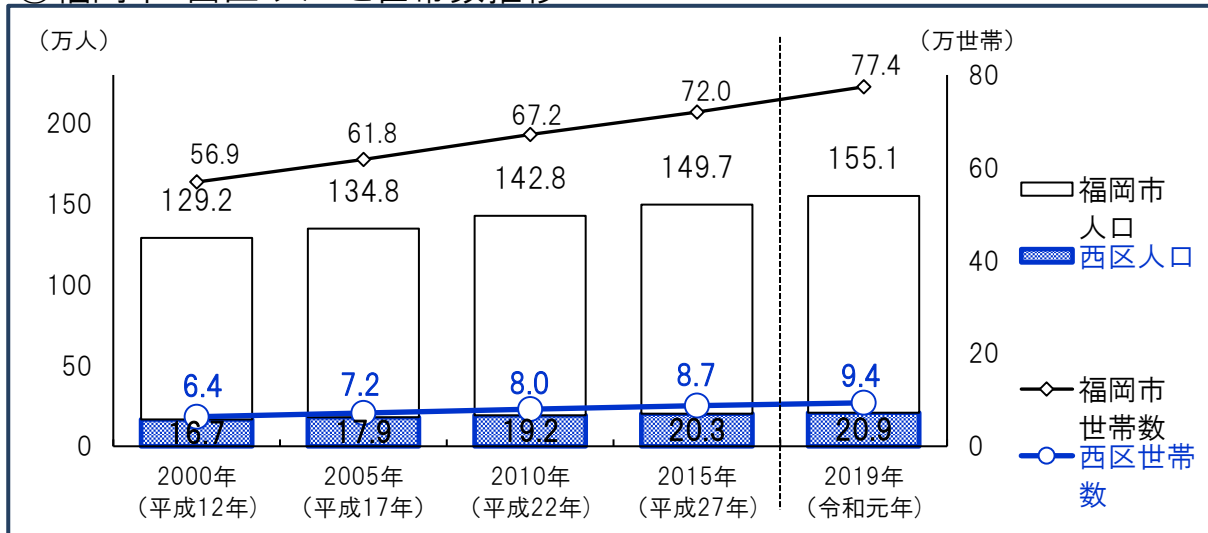
①校区の人口・世帯数の推移



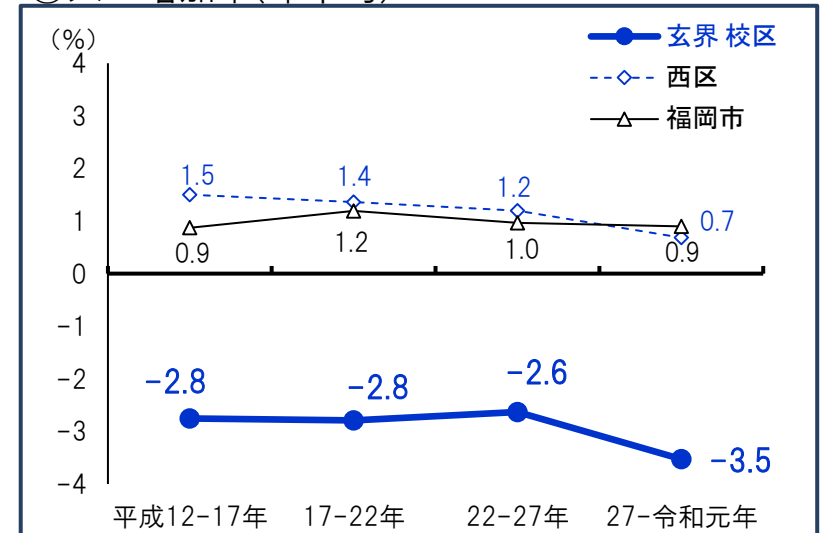
③年代別人口割合(令和元年)



②福岡市・西区 人口と世帯数推移




④人口増加率(年平均)




資料：福岡市住民基本台帳(各年9月末時点・日本人のみ・平成22年以降の市・区の人口は外国人含む)*住民票未登録者を含まないため国勢調査人口より少ない値となっています。

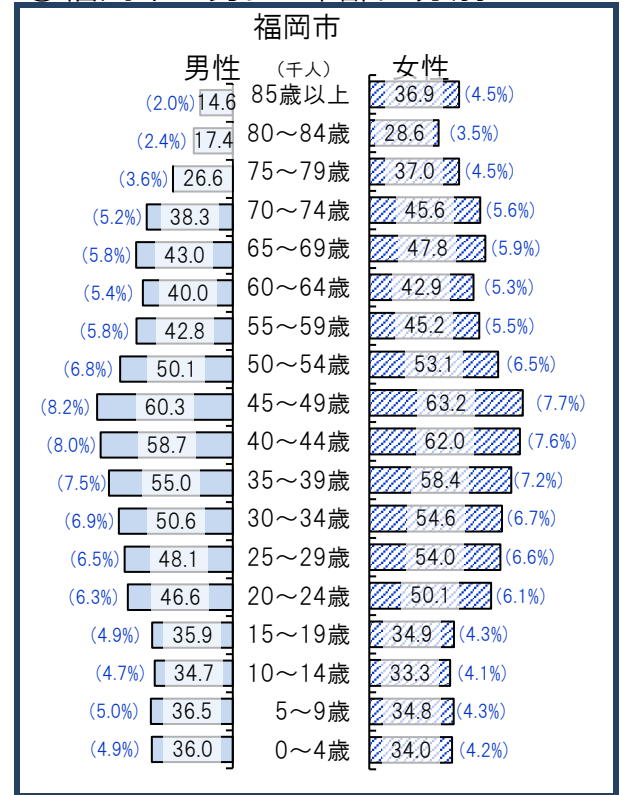
①校区の男女・年齢区分別人口(令和元年)



②西区の男女・年齢区分別人口



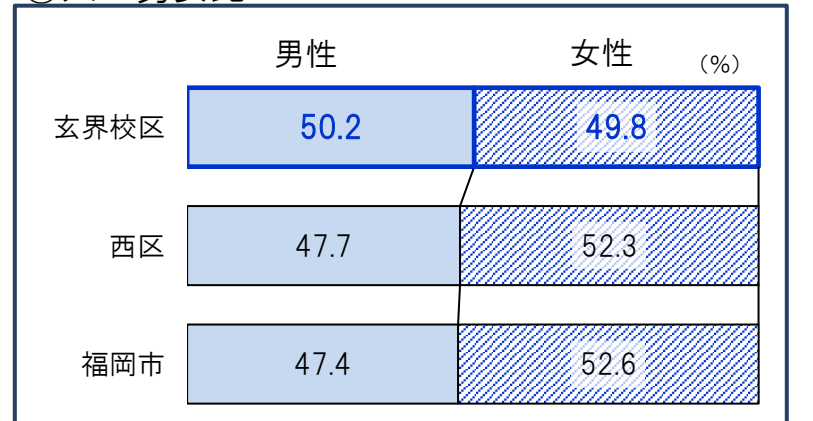
③福岡市の男女・年齢区分別人口



④高齢化の状況

65歳以上人口割合(%)	
玄界校区	42.8
西区	23.0
福岡市	21.6
75歳以上人口割合(%)	
玄界校区	20.0
西区	11.3
福岡市	10.4

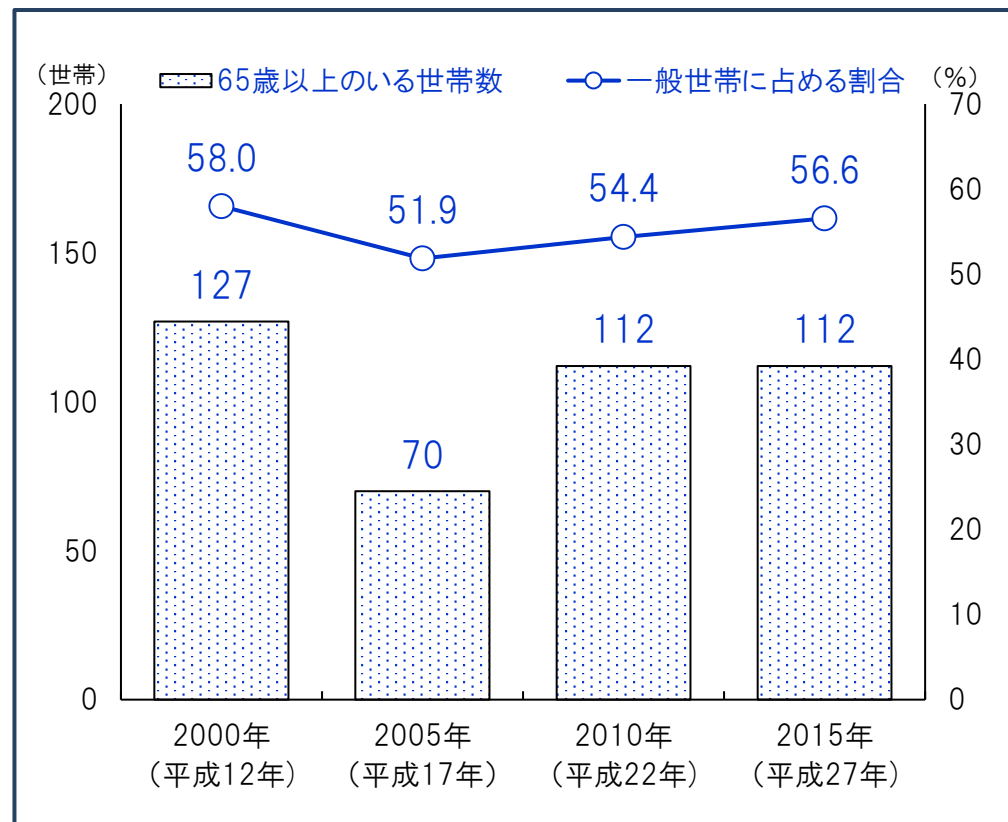
⑤人口男女比



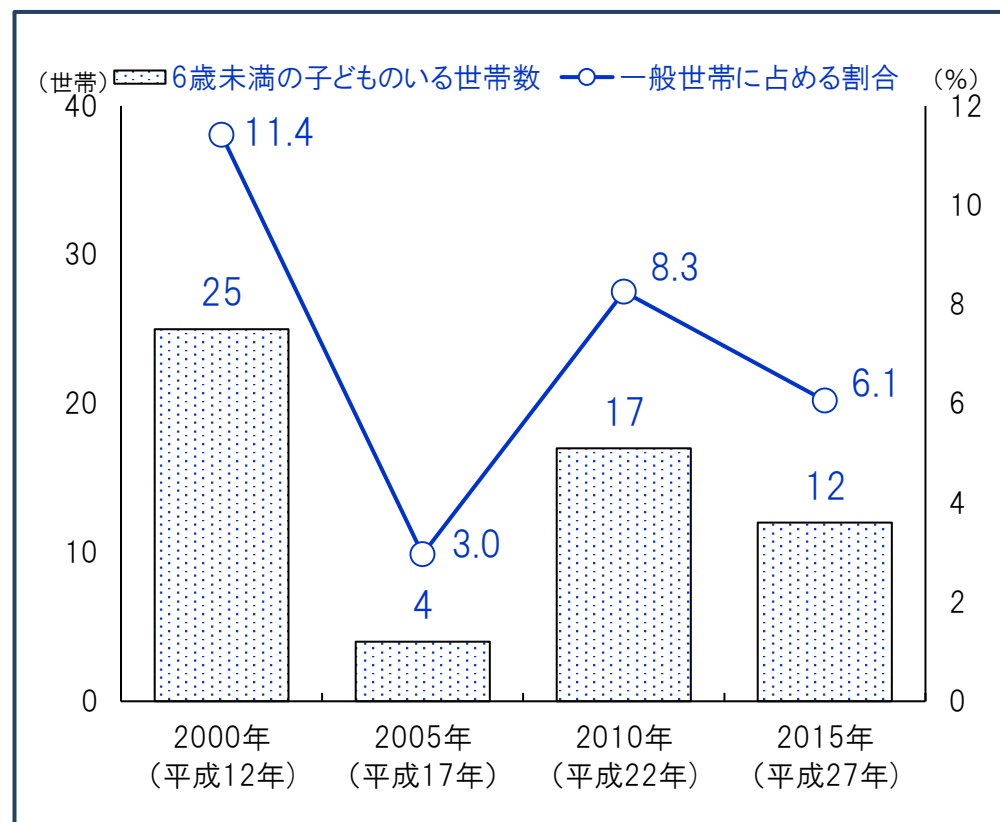
()内は割合

資料:福岡市住民基本台帳(9月末時点・校区は日本人のみ)

①校区的高齢者(65歳以上)のいる世帯数



③校区的6歳未満の子どものいる世帯数



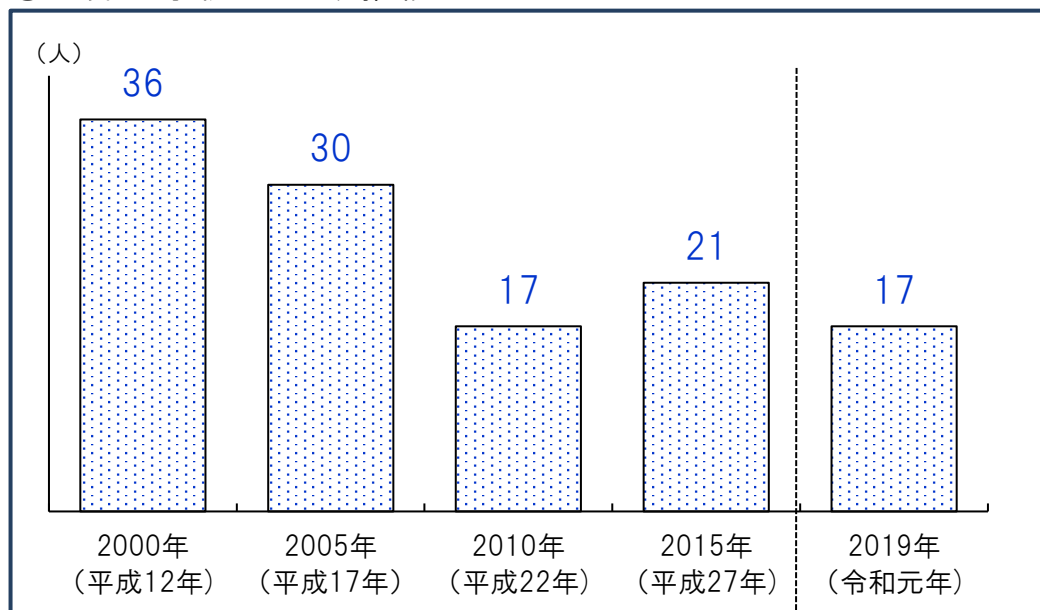
②高齢者(65歳以上)のいる世帯割合(2015年)

	65歳以上のいる世帯総数	65歳以上のみの世帯	ともに65歳以上夫婦のみ世帯	65歳以上1人暮らし世帯
玄界 校区	56.6%	26.3%	12.1%	12.6%
西区	31.8%	17.7%	7.9%	9.3%
福岡市	27.7%	17.2%	6.3%	10.5%

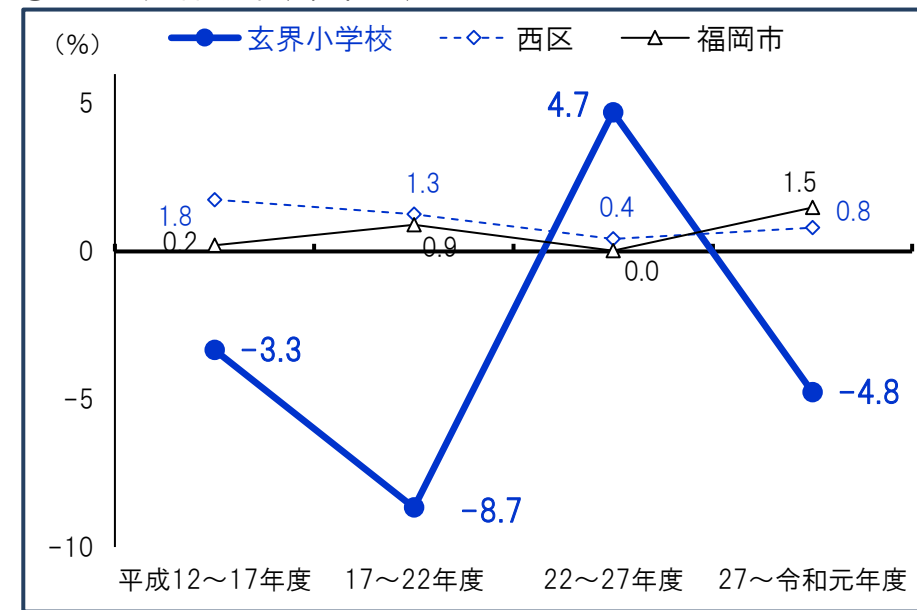
④6歳未満の子どものいる世帯割合推移

	2000年 (平成12年)	2005年 (平成17年)	2010年 (平成22年)	2015年 (平成27年)
玄界 校区	11.4%	3.0%	8.3%	6.1%
西区	13.4%	12.8%	11.8%	11.0%
福岡市	9.7%	9.2%	8.5%	8.3%

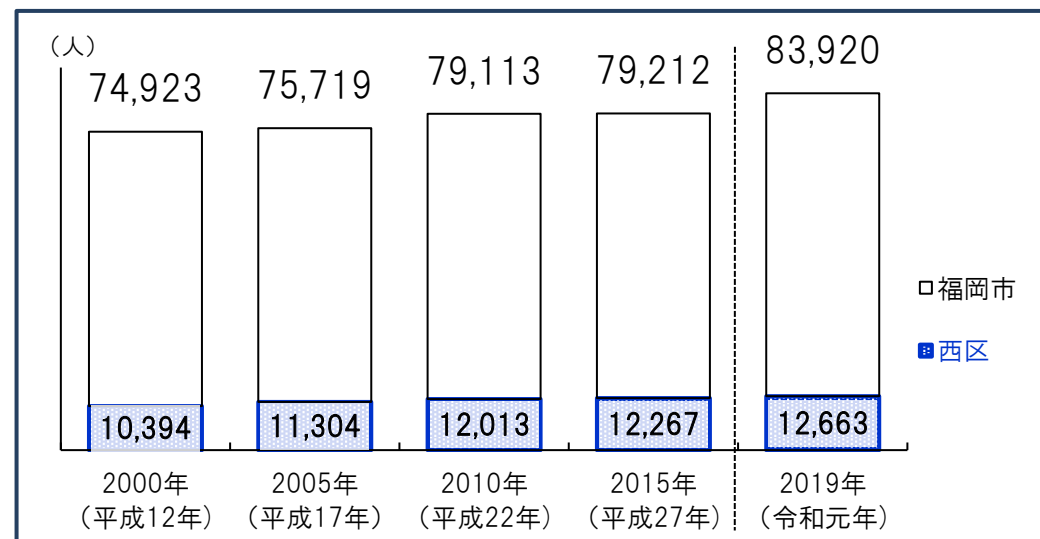
①玄界小学校 児童数推移



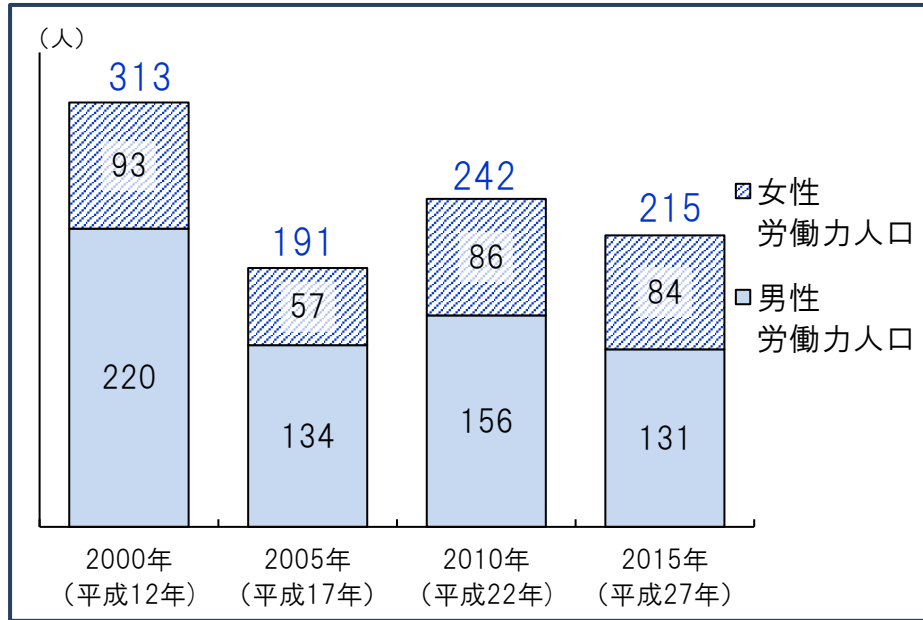
③児童数増減率(年平均)



②福岡市・西区小学校 児童数推移

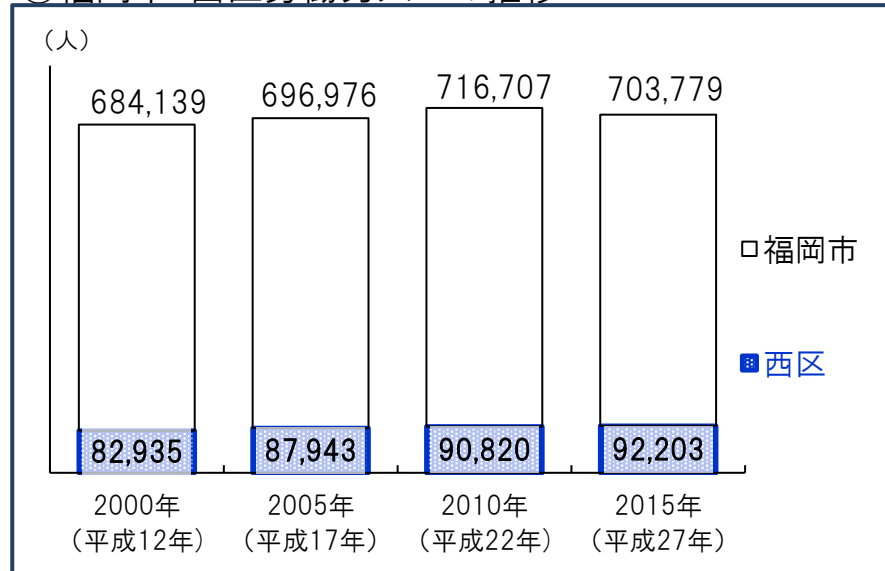


①校区の15歳以上労働力人口の推移



*労働力人口…15歳以上の人口のうち、就業者(休業者を含む)と求職中の失業者の合計

②福岡市・西区労働力人口の推移

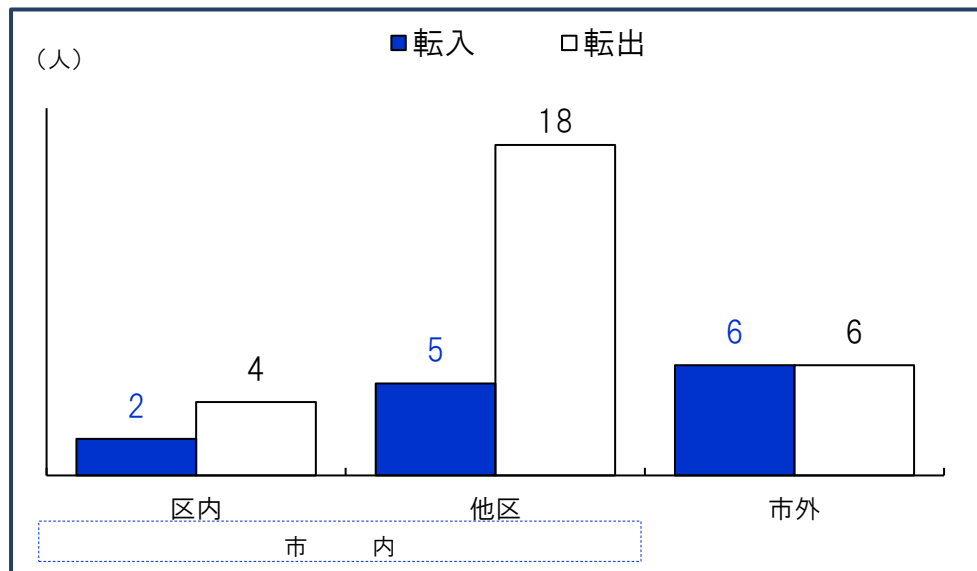


③15歳以上労働力人口と労働力率(平成27年)

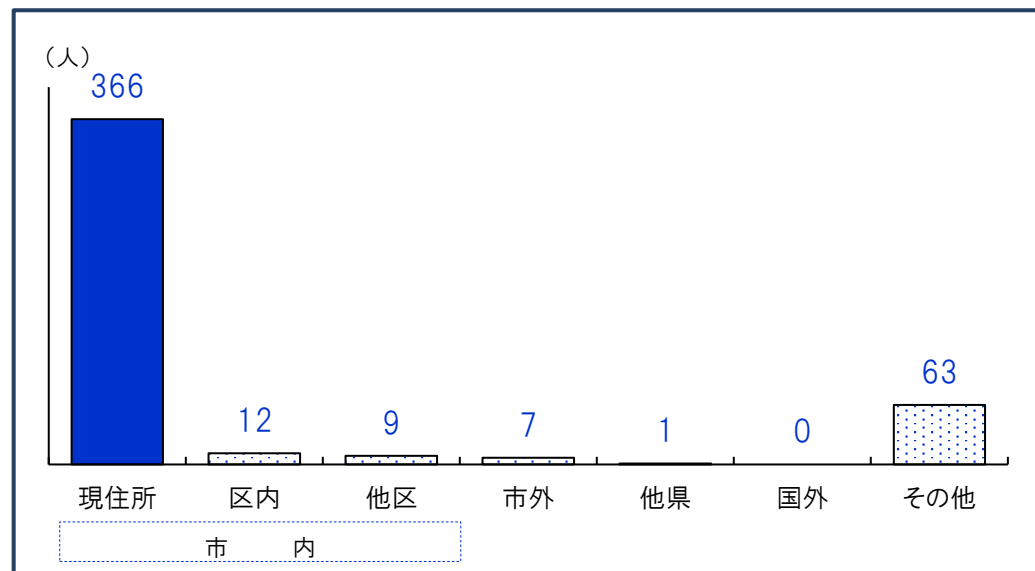
	15歳以上人口(人)	労働力人口(人)	労働力率(%)
玄界 校区	411	215	60.7
男性	198	131	75.7
女性	213	84	46.4
西区	174,211	92,203	58.6
男性	82,295	50,982	69.5
女性	91,916	41,221	49.2
福岡市	1,308,732	703,779	62.2
男性	608,454	376,928	72.8
女性	700,278	326,851	53.3

労働力率…15歳以上人口に占める「労働力人口」の割合
*労働力状態「不詳」を除いた割合

①校区の地域別転出・転入者数(平成30年度)



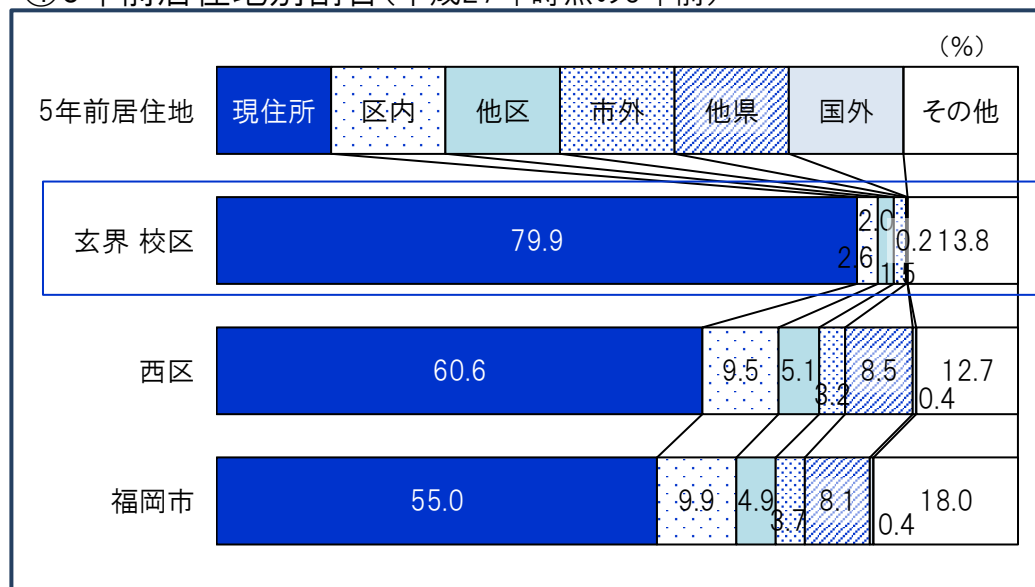
③校区居住者の5年前の居住地(平成27年時点の5年前)



②転入者数合計と割合(平成30年度)

	転入者計		転入者内訳(%)		
	(人)	人口比	区内	他区	市外
玄界 校区	13	2.9%	15.4	38.5	46.2
うち市外	6	1.4%			
西区	20,253	9.7%	35.3	21.0	43.8
うち市外	8,868	4.3%			
福岡市	186,743	12.1%	33.6	20.8	45.6
うち市外	85,152	5.5%			

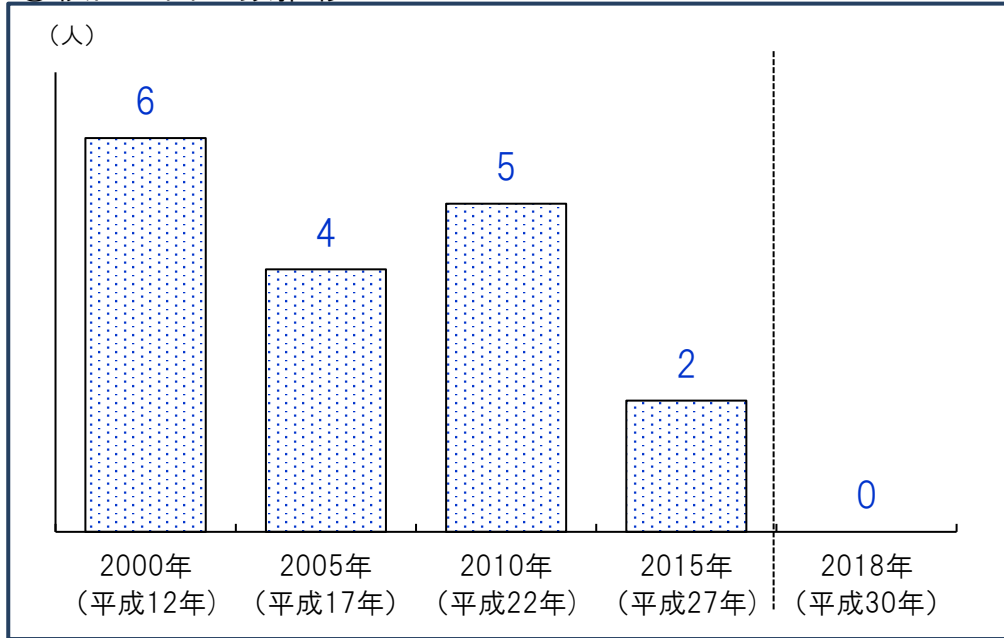
④5年前居住地別割合(平成27年時点の5年前)



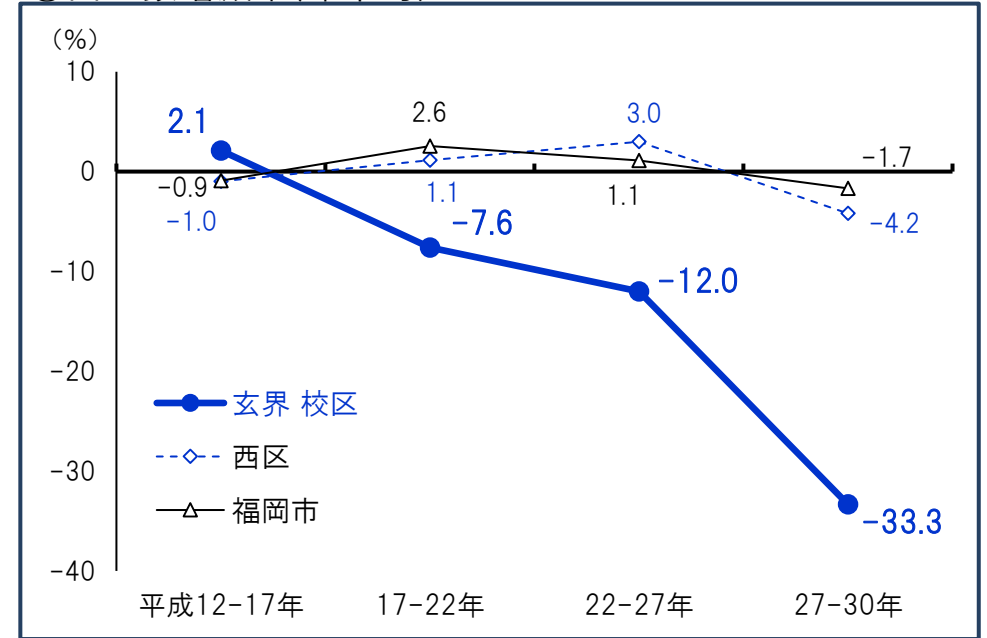
*5年前居住地「その他」は5年内出生者、不詳等

資料:①②福岡市住民基本台帳、③④国勢調査(総務省)

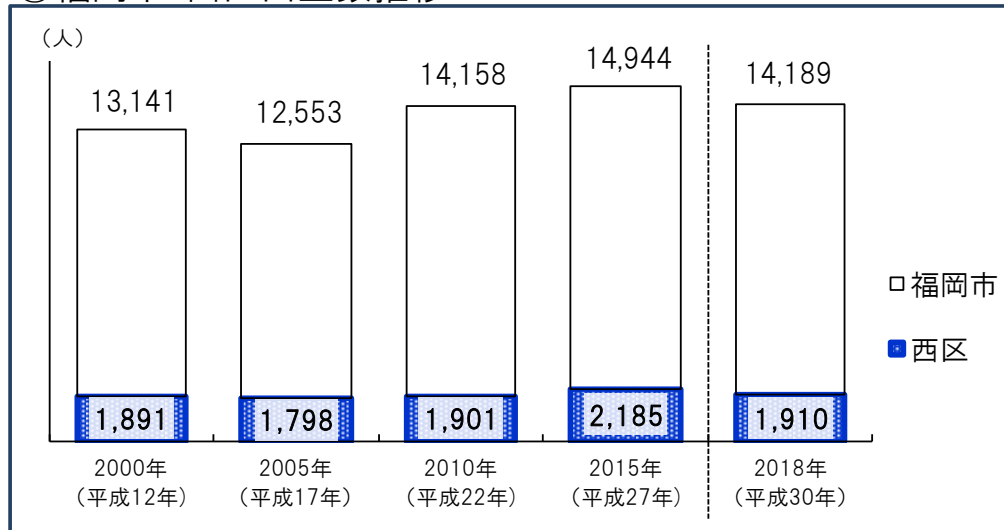
①校区の出生数推移



③出生数増減率(年平均)



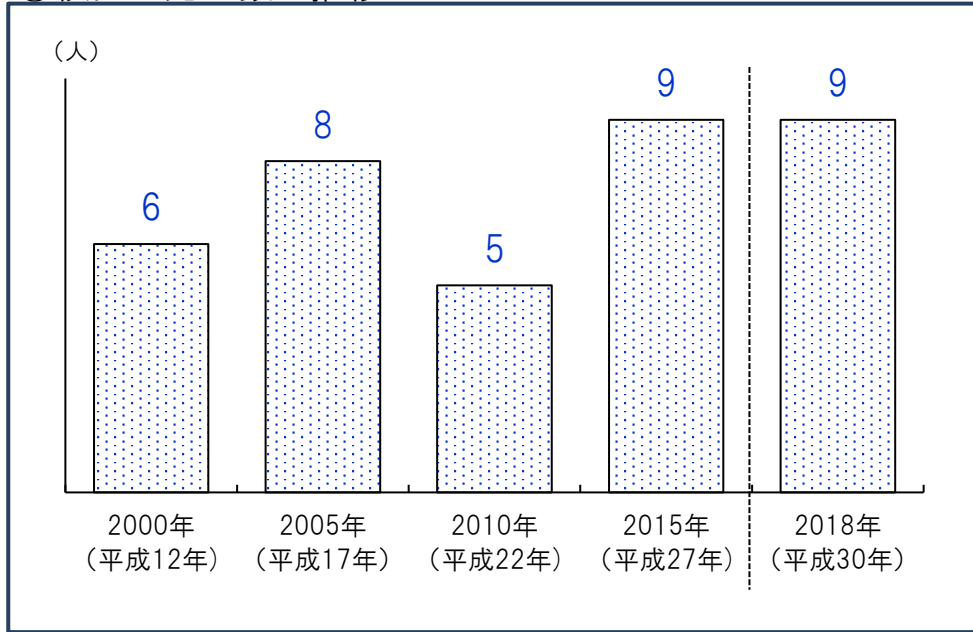
②福岡市・西区出生数推移



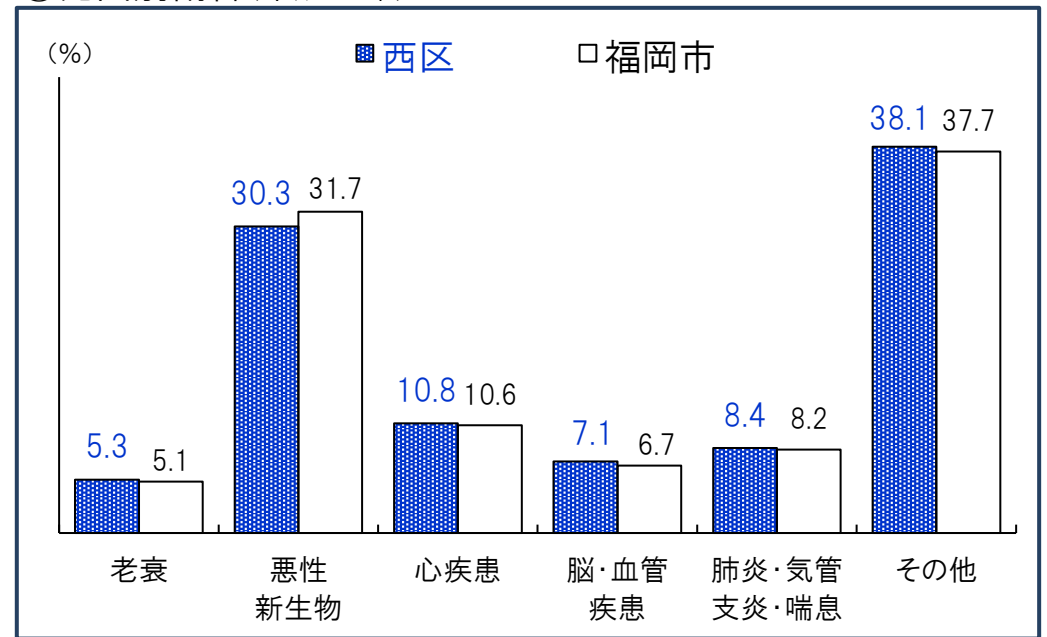
④人口千人あたり出生数の推移

	2000年 (平成12年)	2005年 (平成17年)	2010年 (平成22年)	2015年 (平成27年)	2018年 (平成30年)
玄界 校区人口 千人あたり出生数	8.0	6.2	9.0	4.1	0.0
西区人口 千人あたり出生数	11.3	10.0	9.9	10.9	9.2
福岡市人口 千人あたり出生数	10.2	9.3	9.9	10.1	9.2

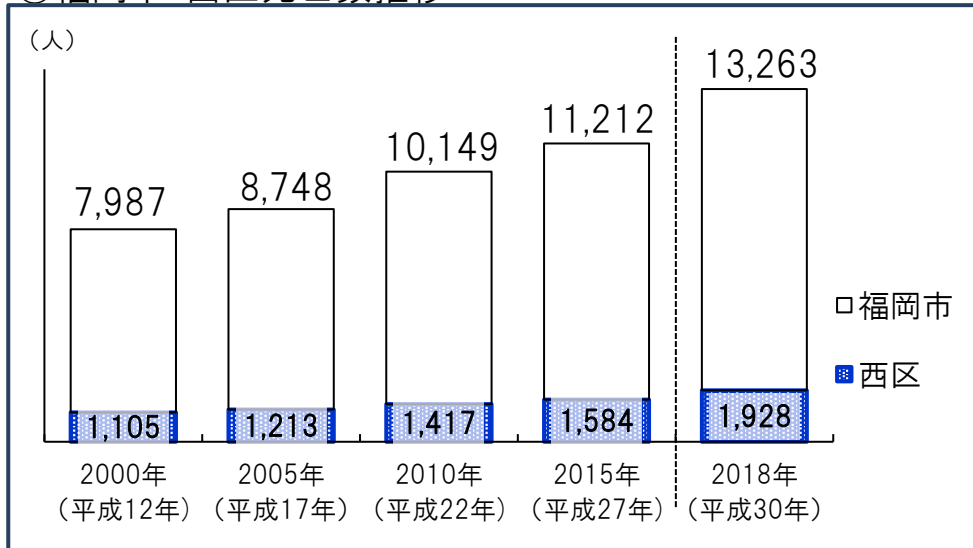
①校区の死亡数の推移



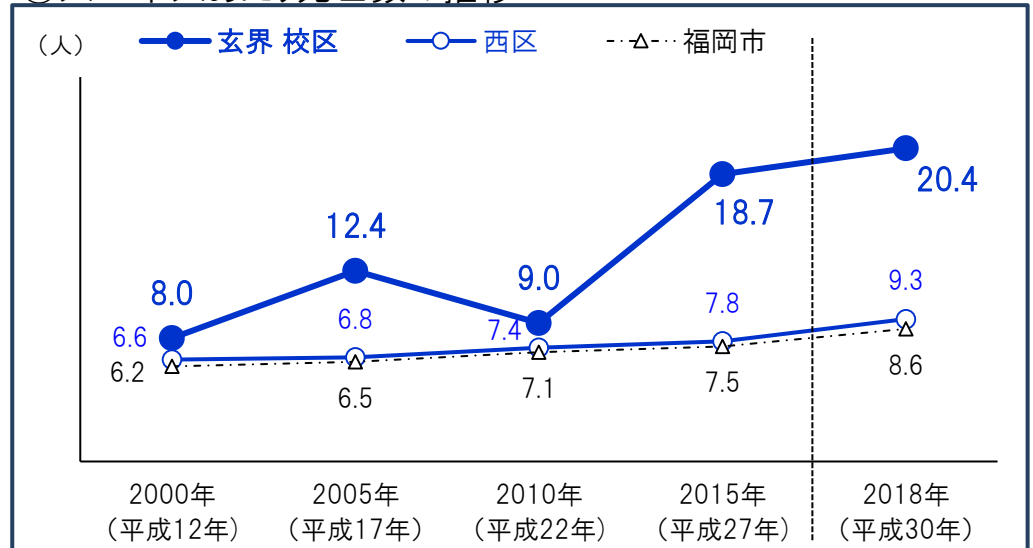
③死因別割合(平成29年)



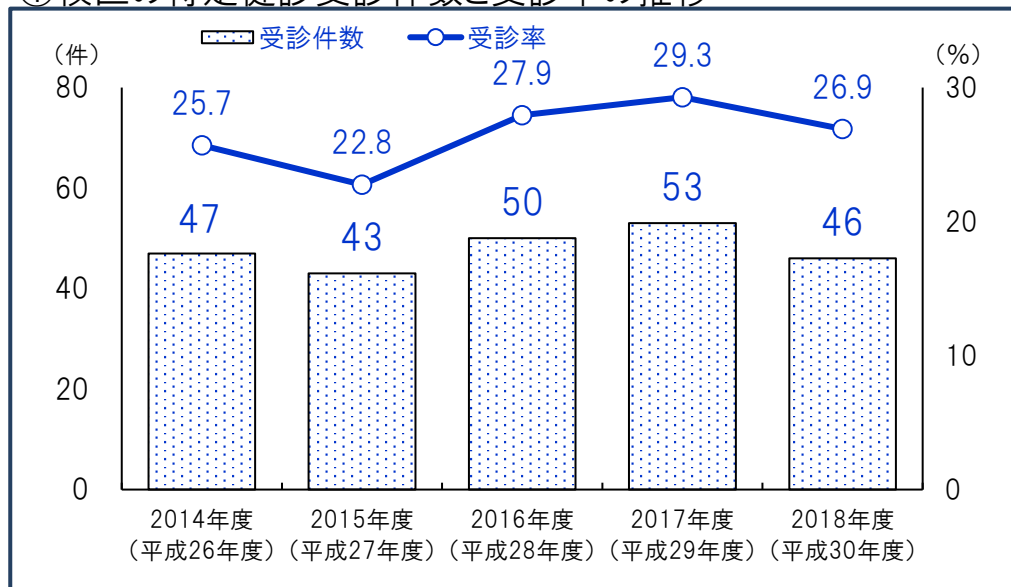
②福岡市・西区死亡数推移



④人口千人あたり死亡数の推移



①校区の特定健診受診件数と受診率の推移



受診件数は実績ベース

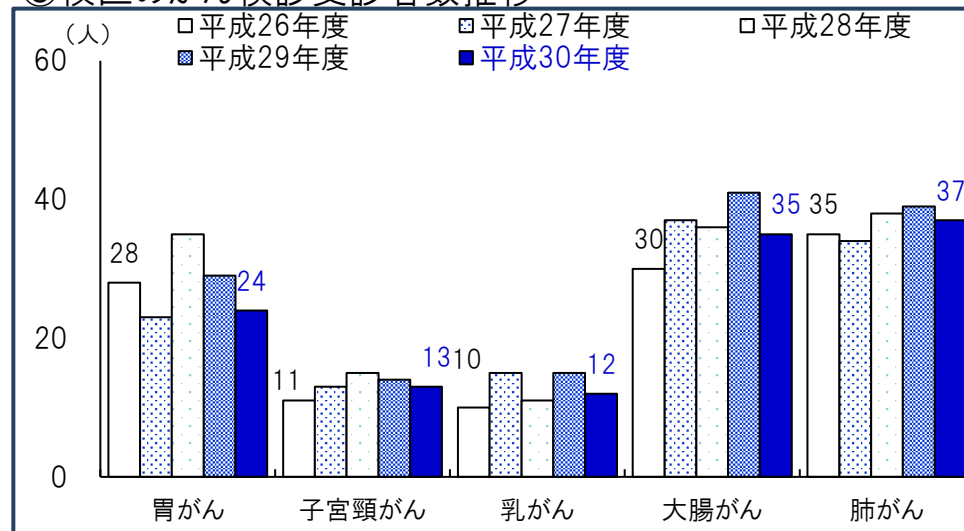
(人・件・%)

②特定健診受診状況

		2014年度 (平成26年度)	2015年度 (平成27年度)	2016年度 (平成28年度)	2017年度 (平成29年度)	2018年度 (平成30年度)
玄界校区	対象者数	183	189	179	181	171
	受診件数	47	43	50	53	46
	受診率	25.7	22.8	27.9	29.3	26.9
西区	対象者数	31,524	31,374	30,923	41,709	31,723
	受診件数	6,996	6,513	6,597	10,530	7,266
	受診率	22.2	20.8	21.3	25.2	22.9
福岡市	対象者数	230,605	229,392	226,046	220,181	211,508
	受診件数	51,250	47,700	49,830	54,276	56,553
	受診率	22.2	20.8	22.0	24.7	26.7

*特定健診…メタボリックシンドロームに着目した生活習慣病予防のための健康診査で、その該当者及び予備群を減少させることを目的としています。対象…福岡市国民健康保険に加入している40歳～74歳の方。

③校区のがん検診受診者数推移



④がん検診受診者数

(人)

		2014年度 (平成26年度)	2015年度 (平成27年度)	2016年度 (平成28年度)	2017年度 (平成29年度)	2018年度 (平成30年度)
胃がん	玄界校区	28	23	35	29	24
	西区	4,997	5,410	5,970	5,187	3,907
	福岡市	35,511	38,302	36,567	36,346	28,529
子宮頸がん	玄界校区	11	13	15	14	13
	西区	7,636	6,915	7,875	6,239	6,064
	福岡市	56,941	51,346	47,360	46,772	48,048
乳がん	玄界校区	10	15	11	15	12
	西区	3,371	3,336	3,279	2,501	2,324
	福岡市	23,819	23,448	19,547	17,993	18,980
大腸がん	玄界校区	30	37	36	41	35
	西区	5,479	5,950	5,900	4,898	4,679
	福岡市	37,962	41,009	33,559	33,373	34,094
肺がん	玄界校区	35	34	38	39	37
	西区	2,372	2,810	2,336	2,601	2,482
	福岡市	12,829	16,056	15,198	14,556	15,057

資料:福岡市保健福祉局

①校区の医療機関

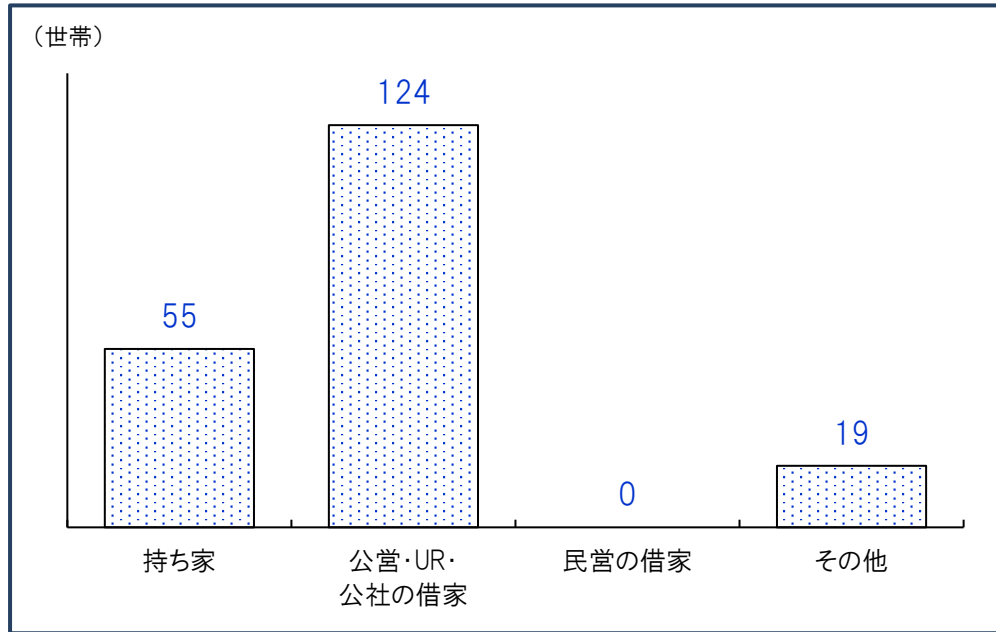
No.	機関名	区分	診療科	所在地
1	福岡市立玄界診療所	一般診療所	内科 小児科	大字玄界島字寄木1219-60

②いきいきセンターふくおか(福岡市地域包括支援センター)

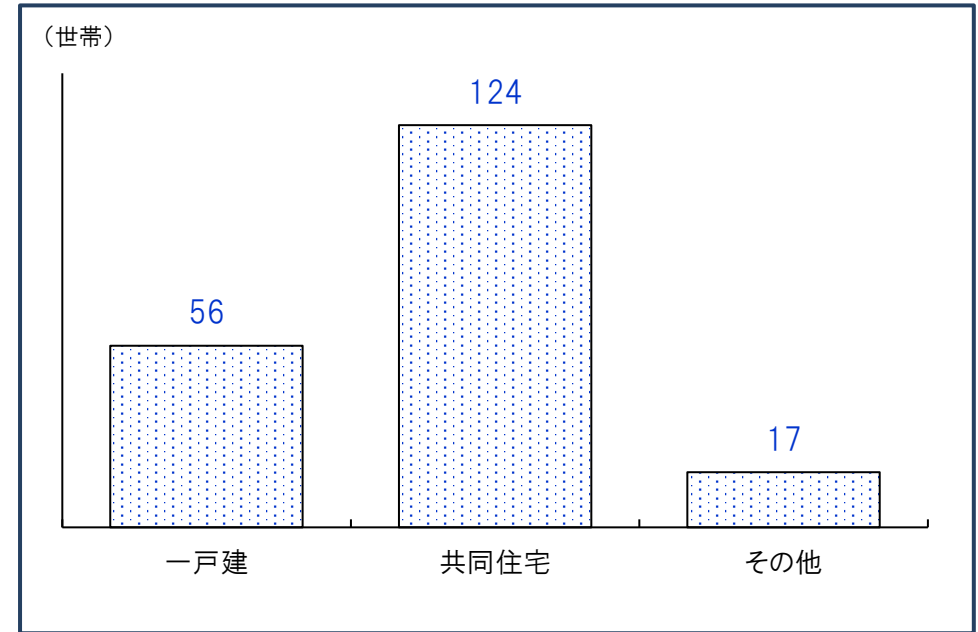
施設名	所在地(右図参照)	電話番号
いきいきセンターふくおか 西第2	内浜1-3-31 1F	885-8911



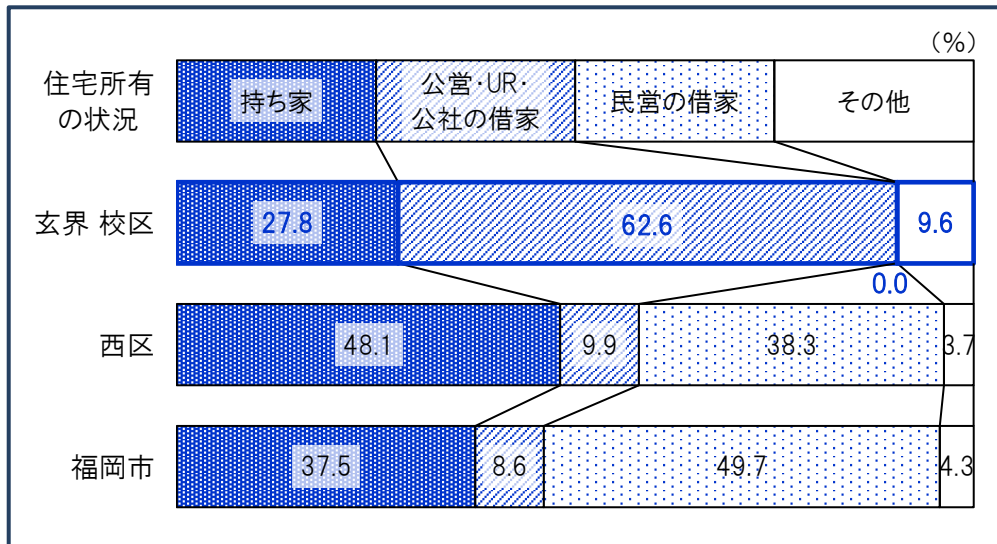
①校区の住宅所有状況別世帯数(平成27年)



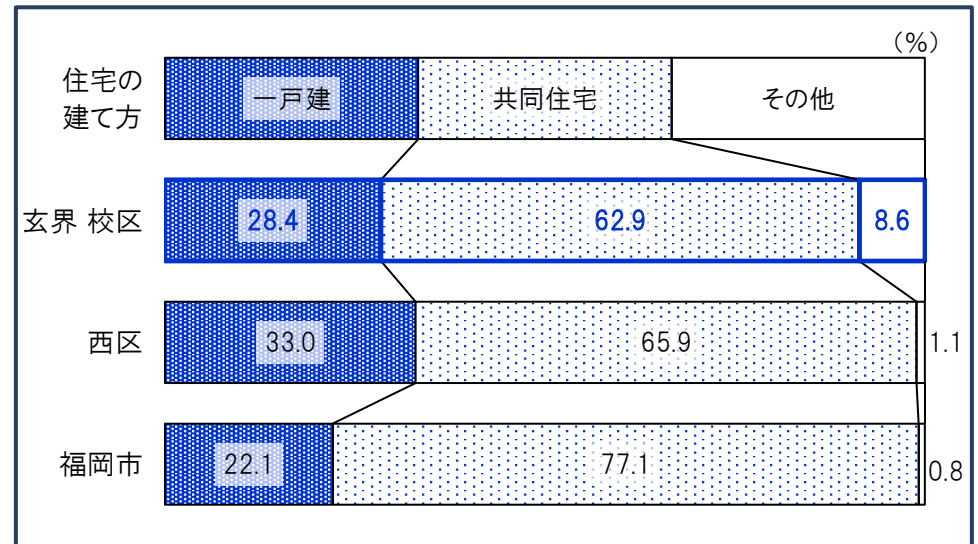
③校区の住宅建て方別世帯数(平成27年)



②住宅所有状況別世帯数割合(平成27年)



④住宅建て方別世帯数割合(平成27年)



①校区の産業大分類別従業者数・事業所数(平成26年)

産業分類	事業所数	従業者数(人)
農 林 漁 業	0	0
鉱業, 採石業砂利採取業	0	0
建 設 業	0	0
製 造 業	0	0
電 気 ・ ガ ス 熱 供 給 ・ 水 道 業	0	0
情 報 通 信 業	0	0
運 輸 便 業 郵 便 業	0	0
卸 売 業 小 金 融 業 保 険 業	2	10
不 動 産 業 物 品 賃 貸 業	0	0
学 術 研 究 , 専 門 技 術 サ ー ビ ス 業	0	0
宿 泊 業 , 飲 食 サ ー ビ ス 業	0	0
生 活 関 連 サ ー ビ ス 業 娯 楽 業	0	0
教 育 , 学 習 支 援 業	3	28
医 療 , 福 祉 業	4	32
複 合 サ ー ビ ス 業	1	4
サ ー ビ ス 業 (他)	0	0
公 務	0	0

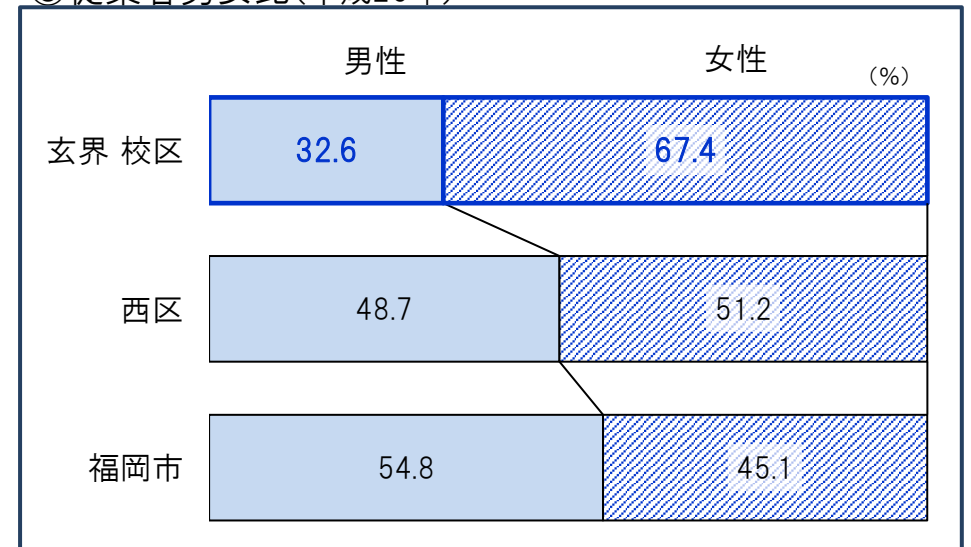
*「従業者」とは、校区在住・非在住に関わらず校区内の事業所で従業している人です。

②事業所・男女別従業者数(平成26年) (人)

	事業所 総数	従業者 総数	性別	
			男性	女性
玄界 校区	7	46	15	31
西区	5,758	59,605	29,024	30,513
福岡市	75,200	908,807	496,662	409,938


*従業者総数は性別不詳含む

③従業者男女比(平成26年)

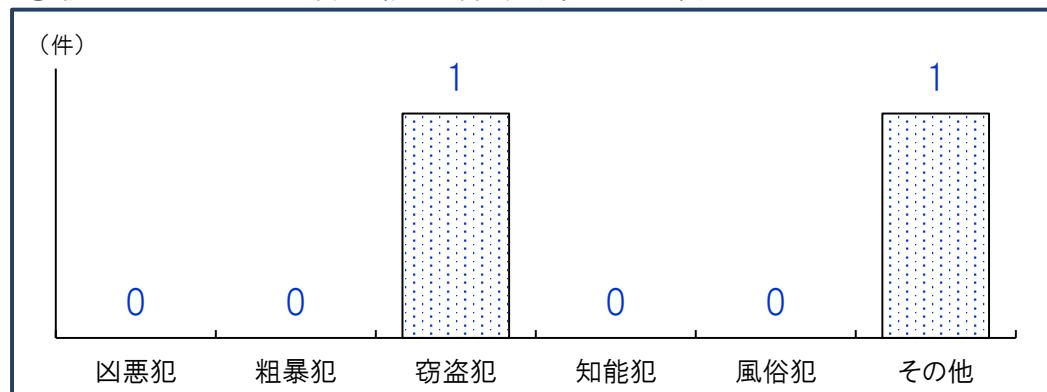


*不詳除く割合

①校区の刑法犯認知件数の推移



③校区の刑法犯内容別認知件数(平成30年)



②人口千人あたり刑法犯認知件数(計・推移) (件)

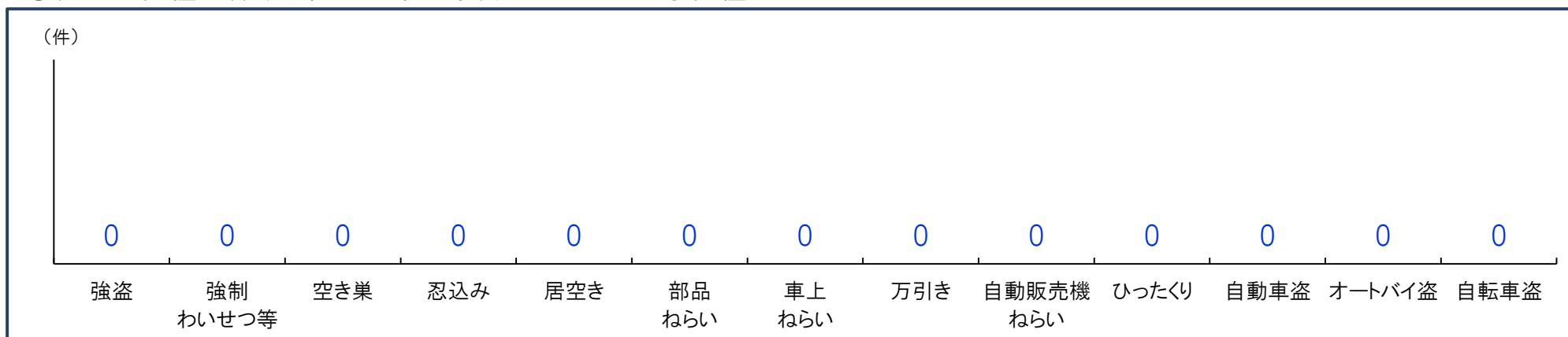
	2005年 (平成17年)	2010年 (平成22年)	2015年 (平成27年)	2018年 (平成30年)
玄界 校区	0.0	0.0	0.0	4.5
西区	19.2	16.3	8.4	7.6
福岡市	27.6	19.6	13.4	9.7

④人口千人あたり刑法犯認知件数(内容別・平成30年) (件)

	凶悪犯	粗暴犯	窃盗犯	知能犯	風俗犯	その他
玄界 校区	0.00	0.00	2.26	0.00	0.00	2.26
西区	0.03	0.64	5.55	0.28	0.09	1.01
福岡市	0.05	0.75	7.07	0.37	0.17	1.29

*凶悪犯…殺人・強盗・放火・強姦、粗暴犯…暴行・脅迫・恐喝等、窃盗犯…空き巣・自転車盗・車上ねらい等、知能犯…詐欺・横領・通貨偽造等、風俗犯…賭博・強制わいせつ・公然わいせつ等、その他…占有離脱物横領・器物損壊等

⑤校区内罪種別件数(平成30年※県警による重点対象罪種)



重点対象罪種…県下で特に発生件数が多く、市民の体感治安に大きく影響する街頭犯罪を中心とした罪種

資料:福岡県警、校区人口…住民基本台帳(各年9月末時点登録人口)

玄界 校区 自治協議会

事務局・玄界公民館内

大字玄界島21-3 電話：092-809-1243(公民館)

構成団体

1	防災・防犯部
2	交通安全部
3	環境・美化部
4	男女共同参画部
5	健康づくり部
6	体育振興部
7	青少年健全育成部
8	ゴミ減量・リサイクル推進部
9	その他の公益的事業部
10	・高齢者に関する事業
11	安全パトロール隊事業
12	・夏祭りへの支援に関する事業
13	・運動会への支援に関する事業
14	・後継者向けの伝承行事への支援に関する事業
15	広報部
16	事務局



①自治協議会の主要行事

時期	行事
8月	夏祭り
9月	敬老会
10月	運動会

②自治協議会の事業内容

事業項目	事業内容
安全・安心	①交通安全 交通安全キャンペーン(春・夏・秋・冬), 街頭危険箇所点検、啓発 ②防災 防災訓練
子ども	④子どもの健全育成・非行防止 子どもによる火災予防島内放送(毎夕方), 和太鼓活動(玄界太鼓), スポーツ活動, 三世代交流事業(いきいきっ子玄界) 他
環境	⑤環境美化 海岸・埋め立て清掃, 波止場・湾内の清掃, 子ども会道路清掃, 緑のカーテンづくり, 施設見学 ⑥ゴミ減量・リサイクル推進 島一周アルミ缶拾い, リサイクルボックス
健康	⑦健康づくり ガン検診, 健康21事業(認知症講座), 母子巡回相談 ⑧集団献血 献血啓発活動(離島のため個人での献血)
スポーツ	⑨スポーツ・レクリエーション グラウンドゴルフ, ダーツ・輪投げ
男女共同参画	⑩男女共同参画 地域講座(講習会), 区事業参加
その他の 公益的事業	◆夏祭り 子ども和太鼓他 ◆広報活動 広報紙の発行(年3回) 他 ◆安全パトロール隊

③校区の交流サロン・地域カフェ

名称	活動日時・場所	活動内容・特色等
はまゆう	月2回13:30~15:30 玄界老人いこいの家	歌、体操、茶話会、レクリエーション・

④校区の子育て交流サロン・育児サークル等

名称	活動日時	場所
子育て交流サロン ママの会(西区全体)	第3水曜日10:30~12:00	西市民センター和室
育児サークルきらきら (西区全体・アラフォーママ限定)	月1回 10:00~12:00	西市民センター 音楽室

公民館

玄界 公民館

所在地： 大字玄界島21-3 電話： 092-809-1243 FAX： 092-809-1318
 公民館情報：<http://gakushu.city.fukuoka.lg.jp/center/detail.php?id=43>

公民館情報



①校区の公共施設・学校等

No.	名称	所在地
1	玄界小学校	玄界島239
2	玄界中学校	玄界島239
3	玄界島保育園	玄界島1262
4	玄界島郵便局	玄界島浜の上21-12

②校区の公園

No.	名称	種別・面積	所在地
1	玄界島公園	街区・2616㎡	大字玄界島1-25, 1-34, 80-6, 80-17, 33-18

校区内避難所等

			浸水	土砂	高潮	地震	津波
	玄界小学校・中学校 大字玄界島239 809-2951	収容 地区	○	×	○	○	○
	玄界公民館 大字玄界島21-3 809-1243	一時	○	②	②	○	×
	玄界中学校 大字玄界島314	地区	○	○	○	○	○

避難所の記号(災害種別毎の避難場所の指定)

- : 使用可
- ②: 2階以上使用可
- ×: 使用不可

凡例

	収容避難所: 100人以上収容できる施設	収容
	一時避難所: 50人以上収容できる施設	一時
	地区避難場所: 学校グラウンド・公園等	地区
	市主要行政機関	行政
	警察・交番・駐在所	交番
	消防署(出張所)	消防
	救急告示又は官公立等主要病院	病院
	溜池危険想定箇所	溜池
	がけ崩れ危険想定箇所	がけ
	湾岸危険想定箇所	湾岸
	アンダーパス(掘り下げ式でぐり抜ける立体交差式通路)	

