

福岡市

早良区

私たちが住むまちを、もっと知るための

百道校区データ集



令和6年3月

目

校区の概要

1 校区の概要・位置	-----	(1)
------------	-------	-----

人口・世帯数

2 人口・世帯数	-----	(2)
3 人口の構成	-----	(3)
4 高齢者・6歳未満の子どものいる世帯	-----	(4)
5 小学校児童数の推移	-----	(5)
6 労働力人口	-----	(6)
7 転出・転入者の状況	-----	(7)

福祉と健康

8 出生数と出生率	-----	(8)
9 死亡数と死亡率	-----	(9)
10 健(検)診受診状況	-----	(10)
11 医療・福祉施設等	-----	(11)

次

その他のデータ

12 住宅の所有・種類	-----	(12)
13 事業所・従業者数	-----	(13)
14 犯罪発生件数	-----	(14)

地域の団体と活動

15 自治協議会の関連団体	-----	(15)
16 自治協議会活動・その他校区内活動	-----	(16)

施設等の位置・マップ

17 施設・公園・文化財等	-----	(17)
18 防災マップ	-----	(18)

百道 校区の概要



百道校区は、昭和30年4月に西新校区から分離し新たに誕生した校区で、自治組織は、昭和40年4月に百道校区自治連合会が西新校区から独立して発足しました。

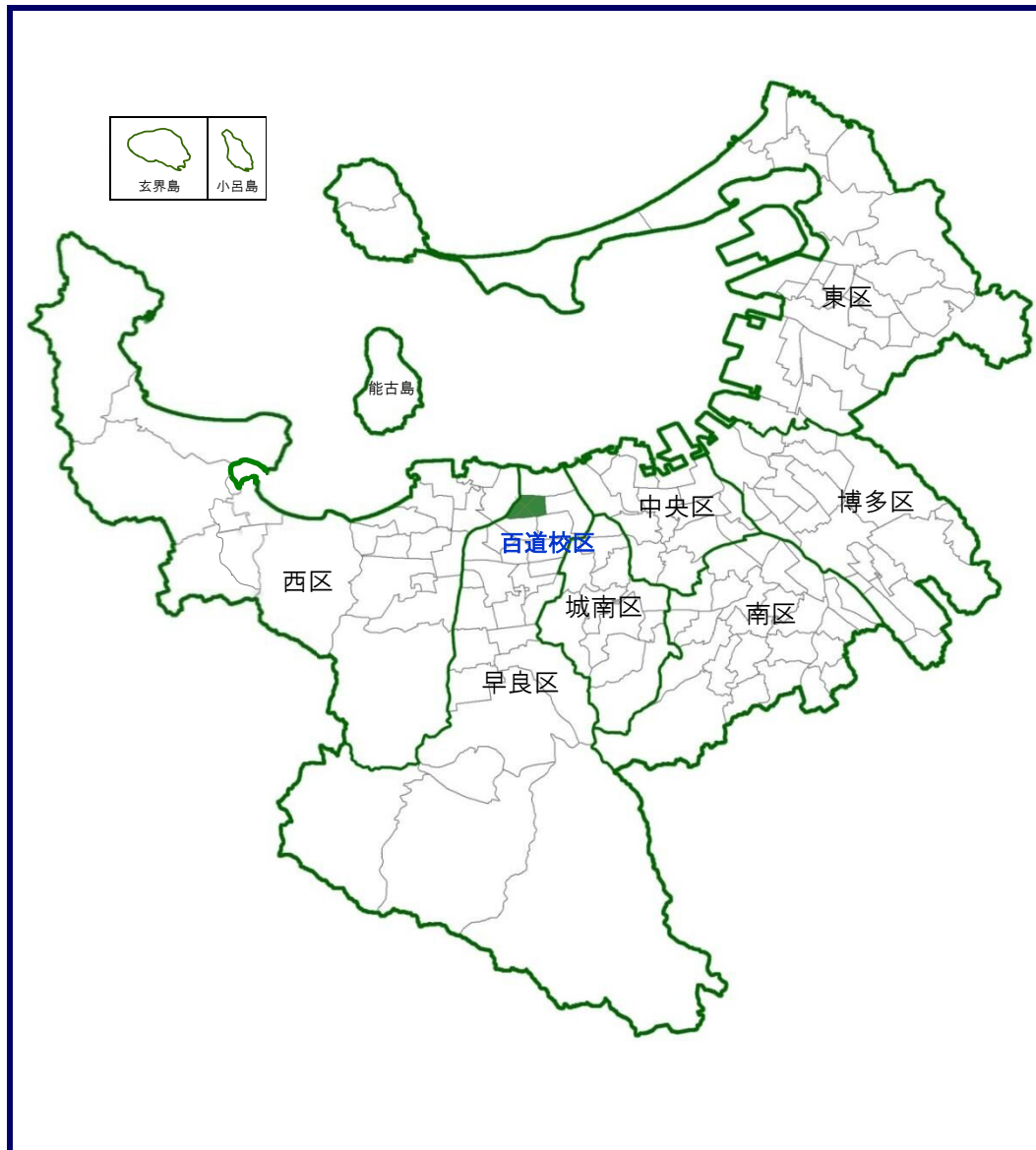
早良区の北部に位置し、市営地下鉄藤崎駅・室見駅や藤崎バスターミナルがあり交通利便性が高いうえ、早良区役所、早良市民センター、ももちパレスなどの官公庁・文化施設も集中しており、住宅地として人気の高い校区となっています。

校区の人口や世帯数は増加していますが、住民の転出入が多いため、住民相互の交流と親睦・融和を深めることを目的に、「秋まつり」や「ウォークラリー」、「三世代交流餅つき大会」など様々なイベントを実施しています。

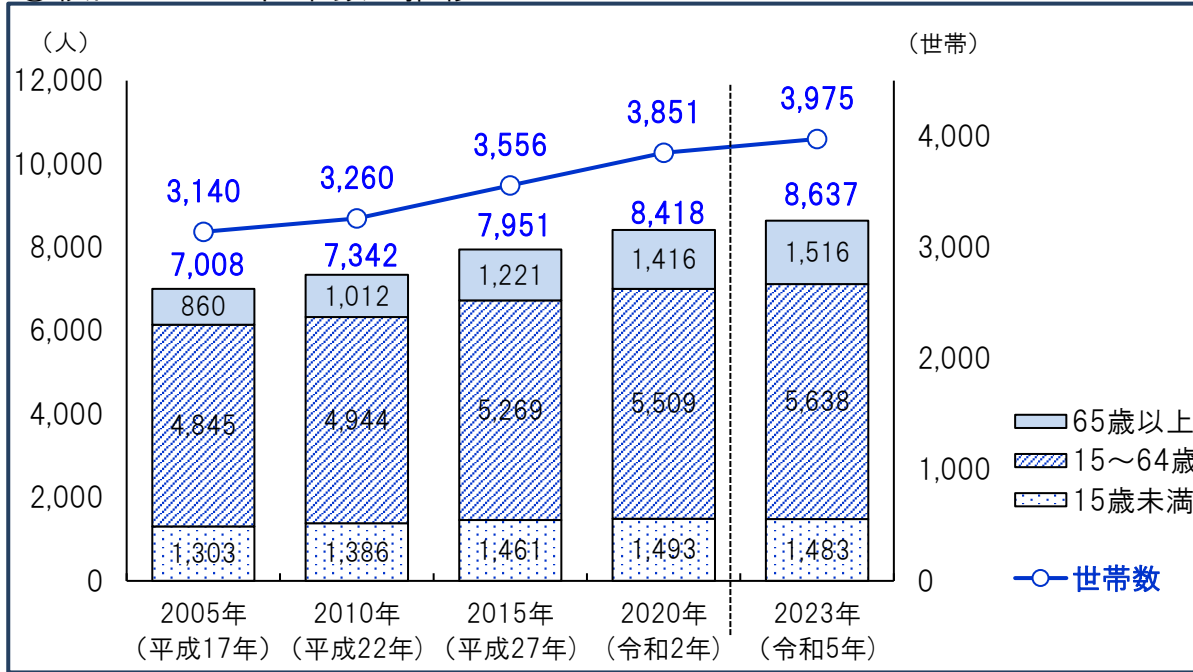
自治協議会や各種団体には働き世代が多く、イベント時には積極的にユニークなアイデアを出し、活動を引っ張ってくれます。

平成31年3月に公民館が小学校敷地内に移転したことで、地域により一体感が生まれ、各種団体が協力しながら活力のあるまちづくりをすすめています。

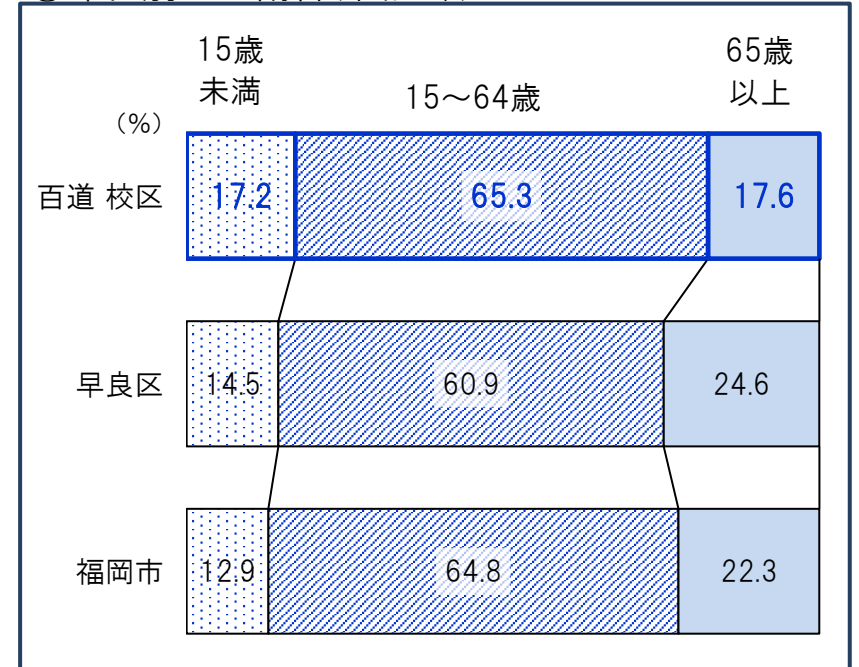
百道 校区の位置



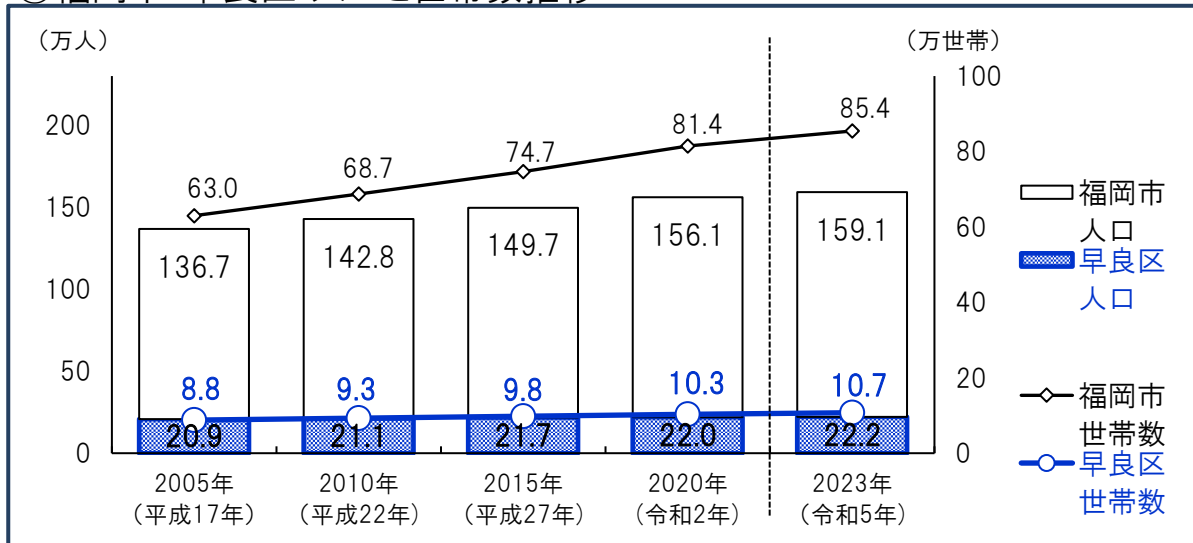
①校区の人口・世帯数の推移



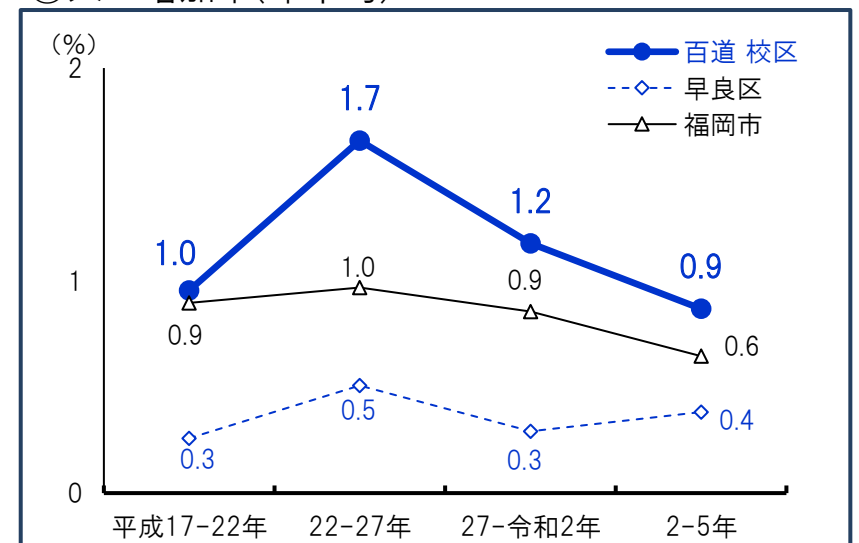
③年代別人口割合(令和5年)



②福岡市・早良区 人口と世帯数推移

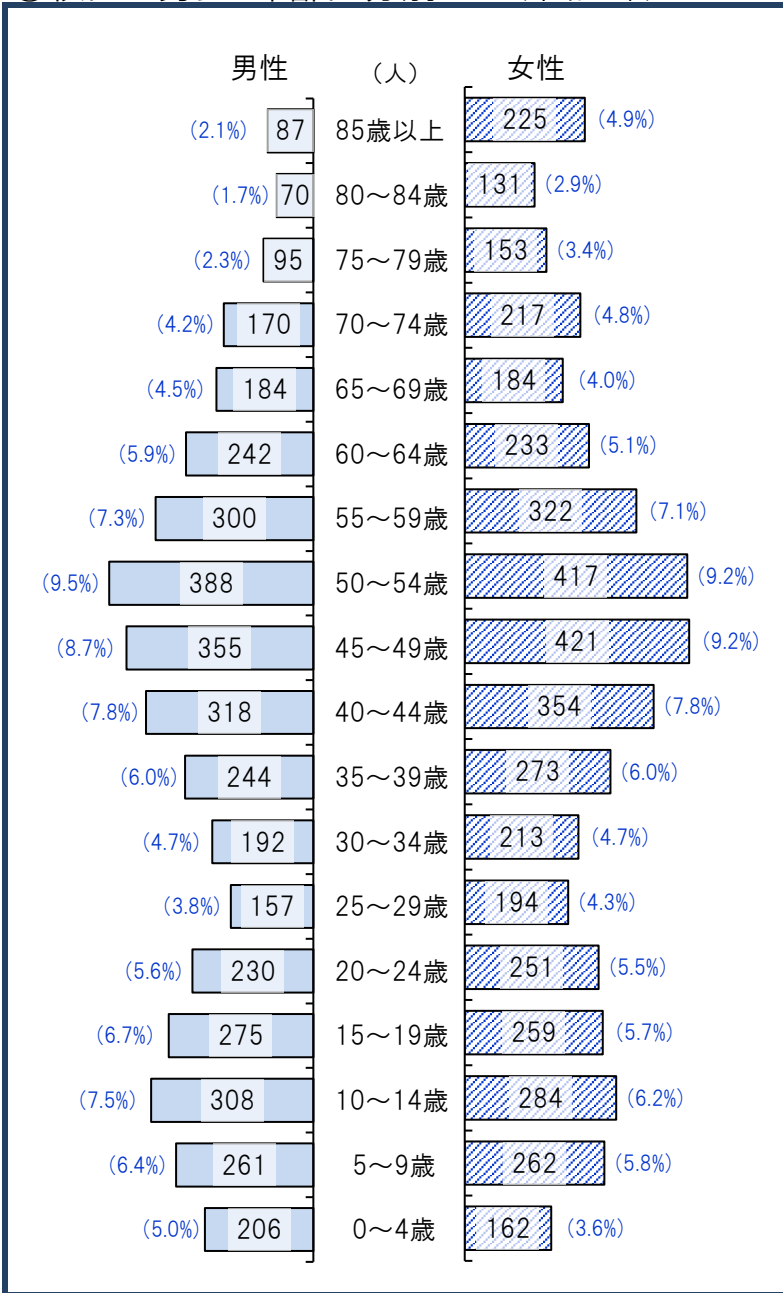


④人口増加率(年平均)




資料:福岡市住民基本台帳(各年9月末時点・校区は日本人のみ・平成27年以降の市・区は外国人含む)*住民票未登録者を含まないため国勢調査人口より少ない値となっています。


①校区の男女・年齢区分別人口(令和5年)



②早良区の男女・年齢区分別人口



③福岡市の男女・年齢区分別人口



④高齢化の状況

65歳以上人口割合(%)	
百道校区	17.6
早良区	24.6
福岡市	22.3
75歳以上人口割合(%)	
百道校区	8.8
早良区	12.6
福岡市	11.5

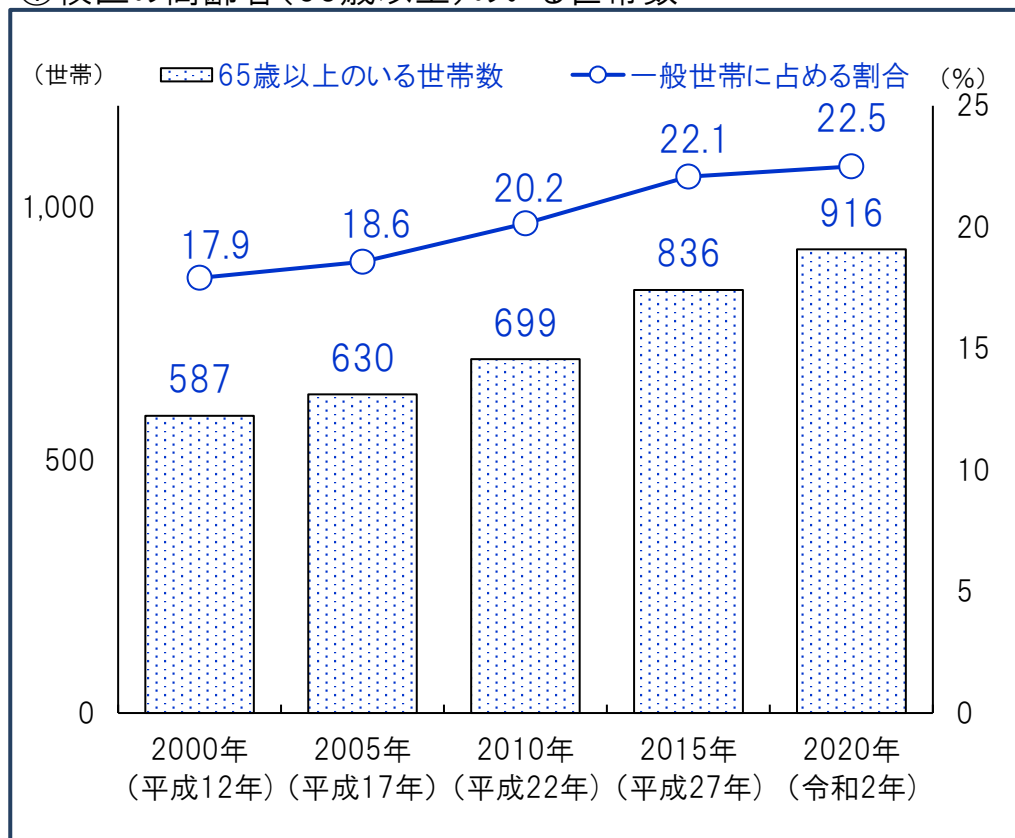
⑤人口男女比

	男性 (%)	女性 (%)
百道校区	47.3	52.7
早良区	47.2	52.8
福岡市	47.4	52.6

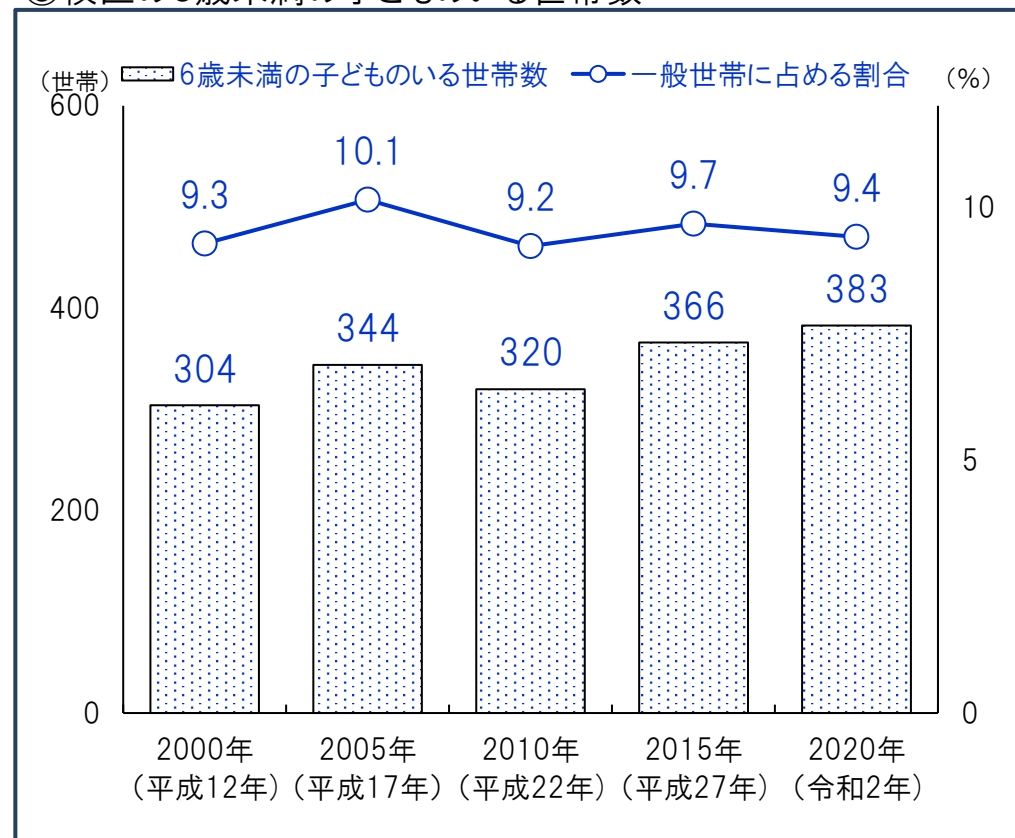
()内は割合

資料:福岡市住民基本台帳(9月末時点・校区は日本人のみ)

①校区的高齢者(65歳以上)のいる世帯数



③校区的6歳未満の子どものいる世帯数



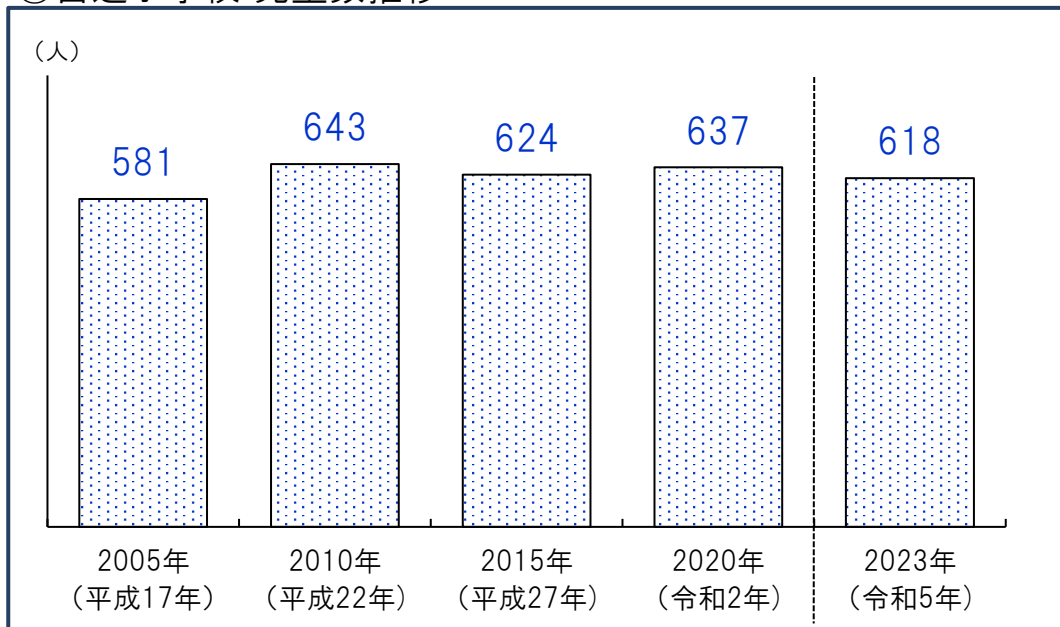
②高齢者(65歳以上)のいる世帯割合(2020年)

	65歳以上のいる世帯総数	65歳以上のみの世帯	ともに65歳以上夫婦のみ世帯	65歳以上1人暮らし世帯
百道 校区	22.5%	15.7%	5.9%	9.3%
早良区	34.0%	21.6%	9.0%	12.0%
福岡市	26.9%	17.2%	6.7%	9.8%

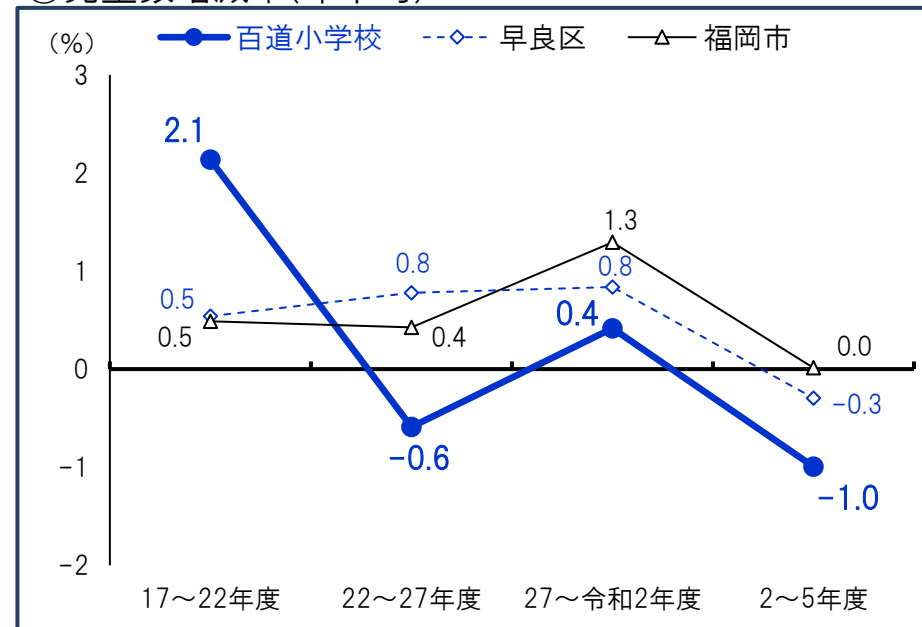
④6歳未満の子どものいる世帯割合推移

	2000年 (平成12年)	2005年 (平成17年)	2010年 (平成22年)	2015年 (平成27年)	2020年 (令和2年)
百道 校区	9.3%	10.1%	9.2%	9.7%	9.4%
早良区	11.3%	10.6%	10.2%	10.0%	9.1%
福岡市	9.7%	9.2%	8.5%	8.3%	7.5%

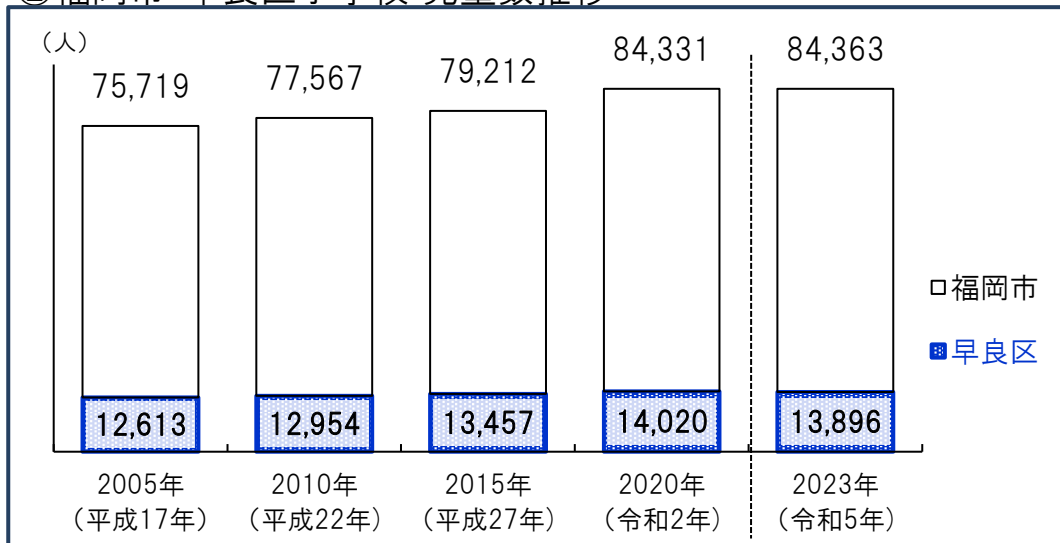
①百道小学校 児童数推移



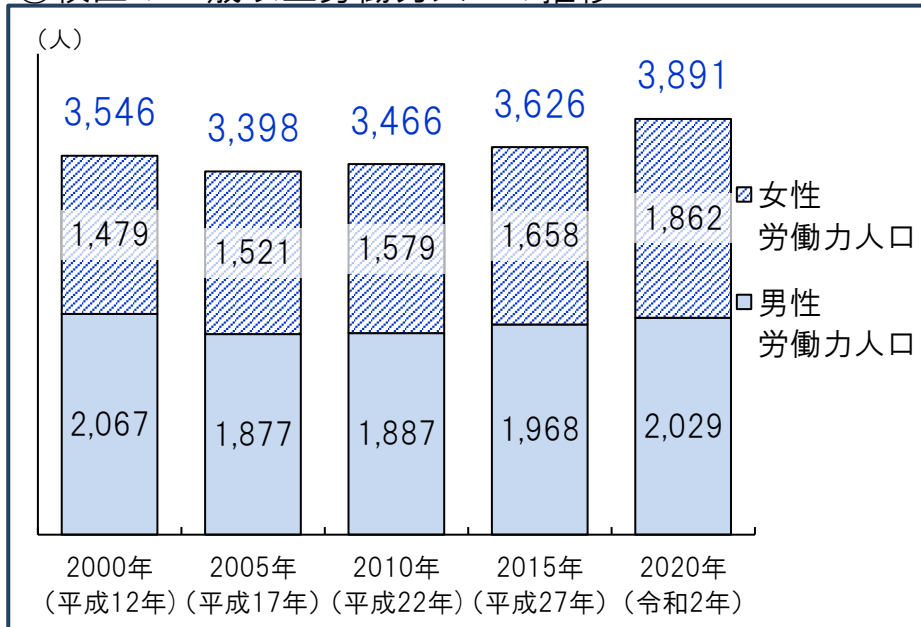
③児童数増減率(年平均)



②福岡市・早良区小学校 児童数推移

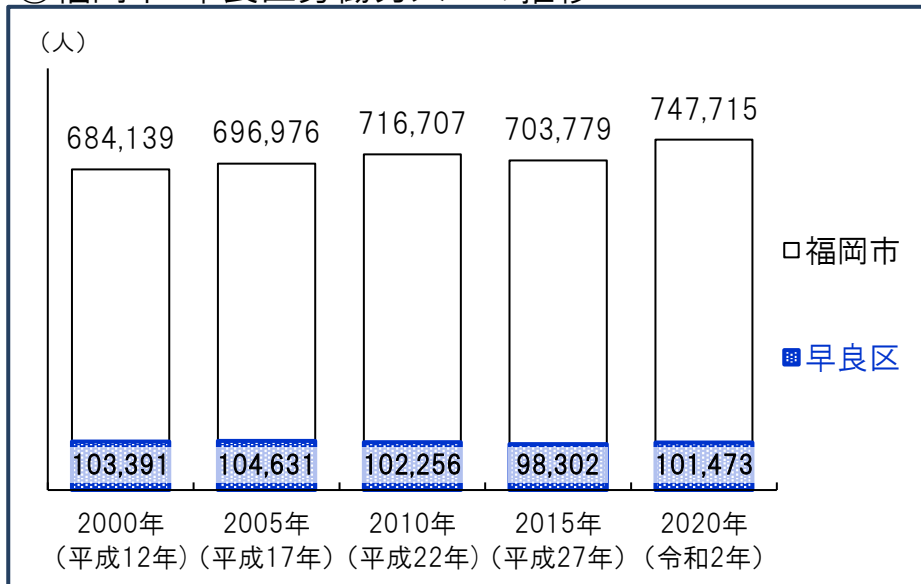


①校区の15歳以上労働力人口の推移



*労働力人口…15歳以上の人口のうち、就業者(休業者を含む)と求職中の失業者の合計

②福岡市・早良区労働力人口の推移

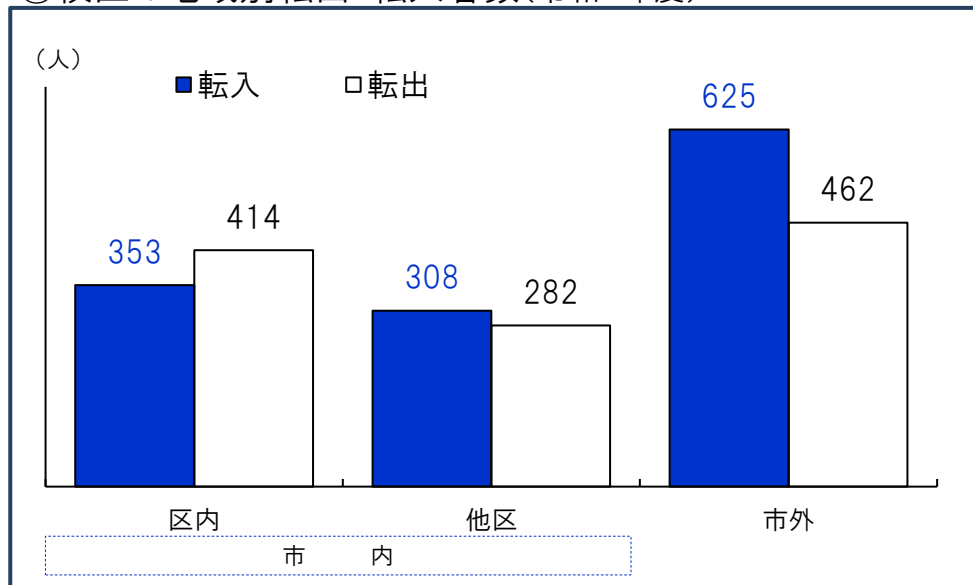


③15歳以上労働力人口と労働力率(令和2年)

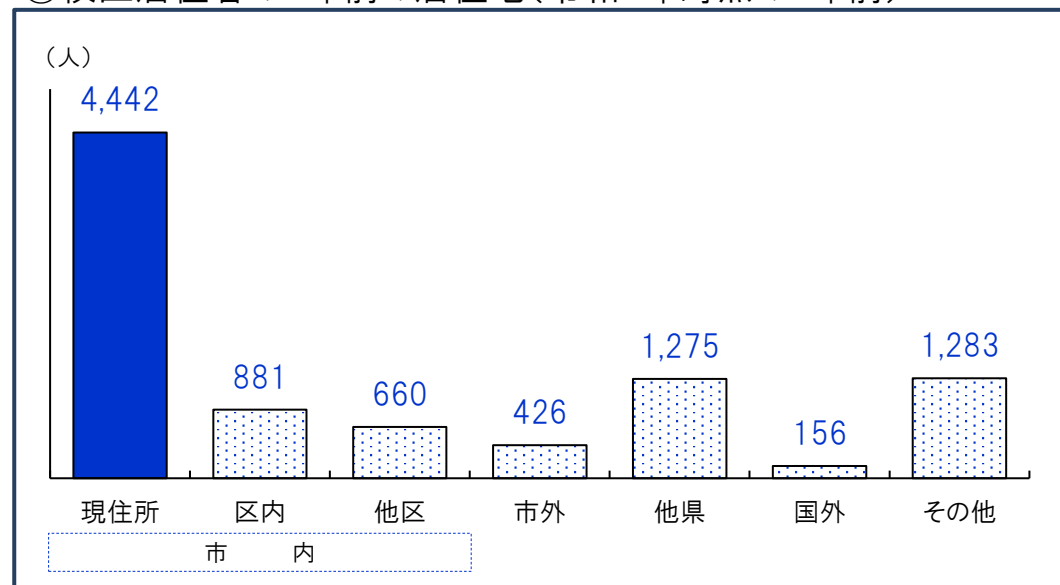
	15歳以上人口(人)	労働力人口(人)	労働力率(%)
百道 校区	7,319	3,891	59.7
男性	3,487	2,029	65.2
女性	3,832	1,862	54.6
早良区	183,906	101,473	63.0
男性	84,501	53,334	73.2
女性	99,405	48,139	54.7
福岡市	1,329,228	747,715	65.5
男性	616,015	386,824	74.4
女性	713,213	360,891	58.0

労働力率…15歳以上人口に占める「労働力人口」の割合
*労働力状態「不詳」を除いた割合

①校区の地域別転出・転入者数(令和4年度)




③校區居住者の5年前の居住地(令和2年時点の5年前)



②転入者数合計と割合(令和4年度)

	転入者計		転入者内訳(%)		
	(人)	人口比	区内	他区	市外
百道 校区	1,286	15.1%	27.4	24.0	48.6
うち市外	625	7.3%			
早良区	21,535	9.7%	33.0	25.8	41.2
うち市外	8,872	4.0%			
福岡市	188,909	12.0%	31.3	20.9	47.8
うち市外	90,283	5.7%			

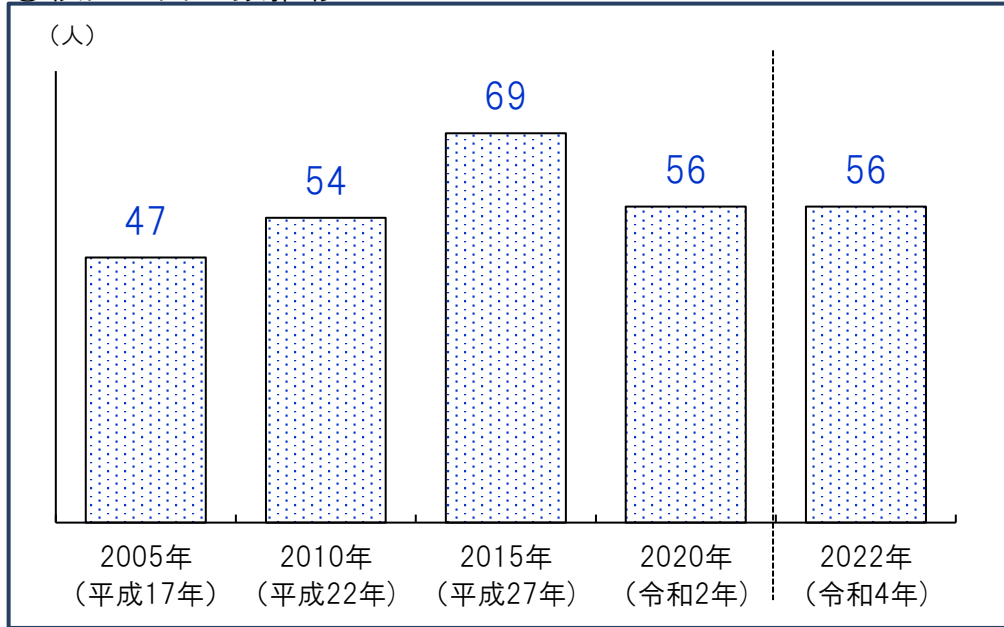
④5年前居住地別割合(令和2年時点の5年前)



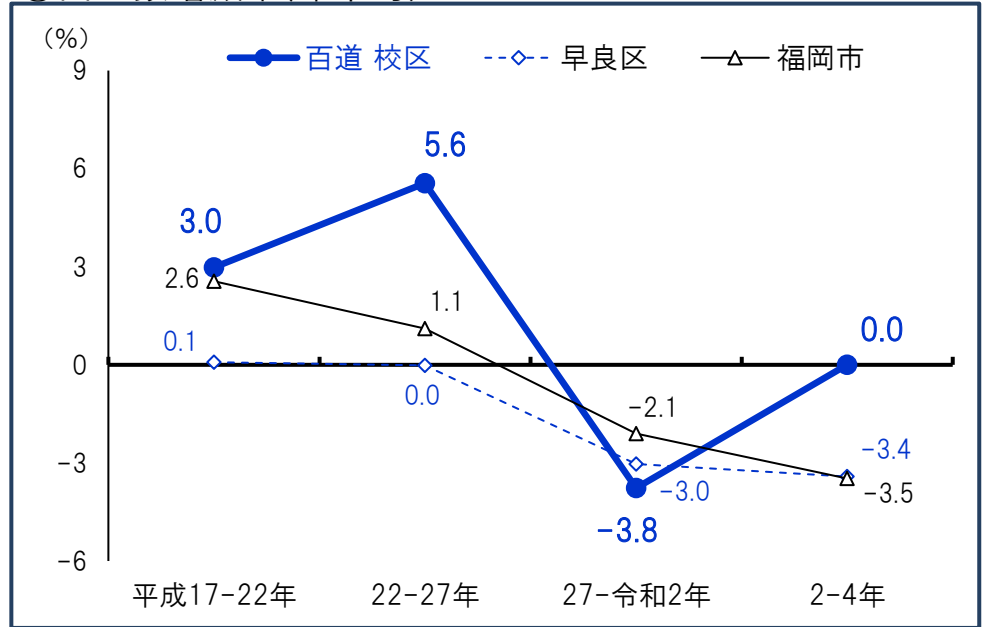
*5年前居住地「その他」は5年内出生者、不詳等

資料:①②福岡市住民基本台帳、③④国勢調査(総務省)

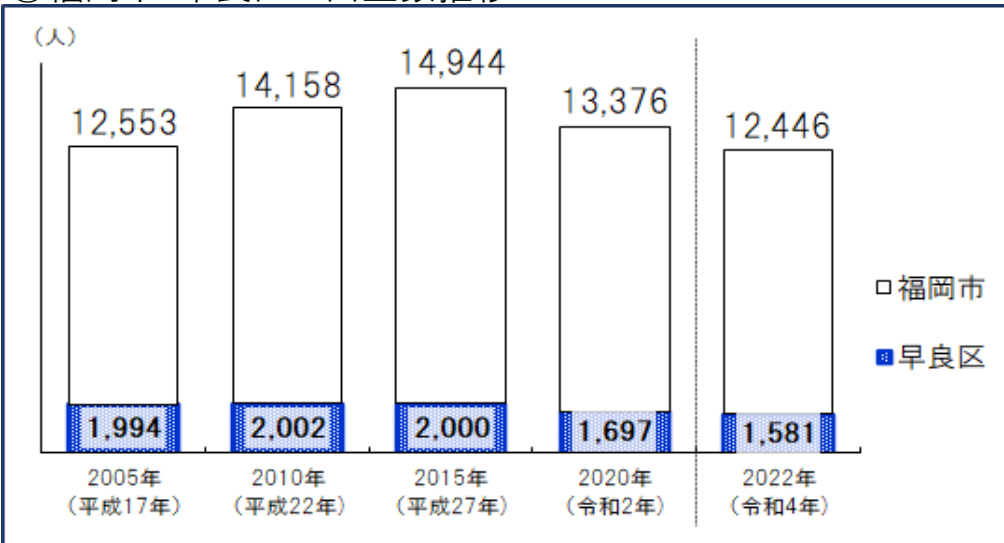
①校区の出生数推移



③出生数増減率(年平均)



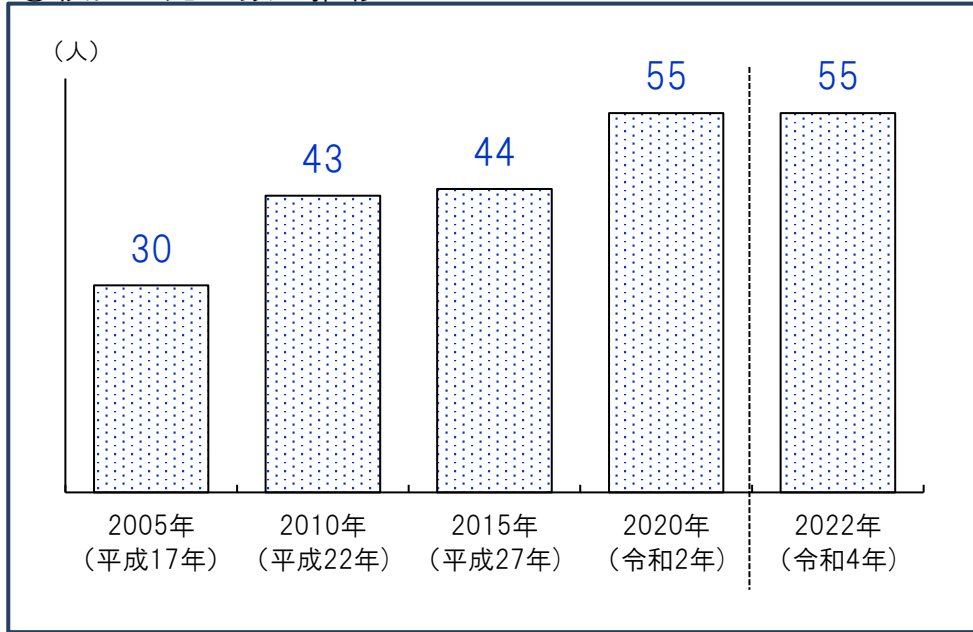
②福岡市・早良区の出生数推移



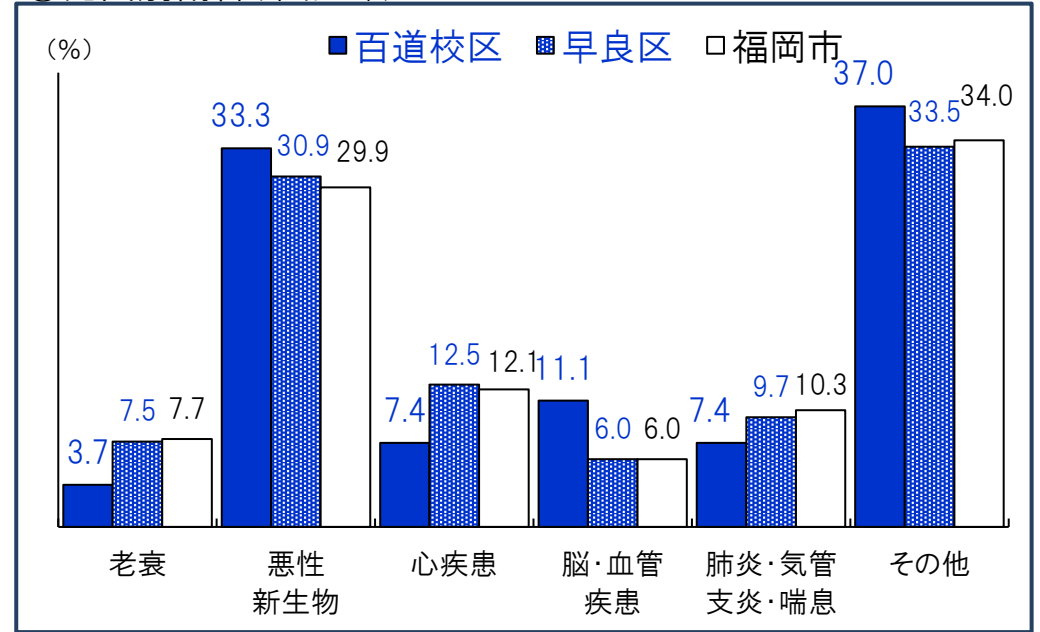
④人口千人あたり出生数の推移

	2005年 (平成17年)	2010年 (平成22年)	2015年 (平成27年)	2020年 (令和2年)	2022年 (令和4年)
百道 校区人口 千人あたり出生数	6.7	7.4	8.7	6.7	6.6
早良区人口 千人あたり出生数	9.6	9.5	9.3	7.7	7.1
福岡市人口 千人あたり出生数	9.3	9.9	10.1	8.6	7.9

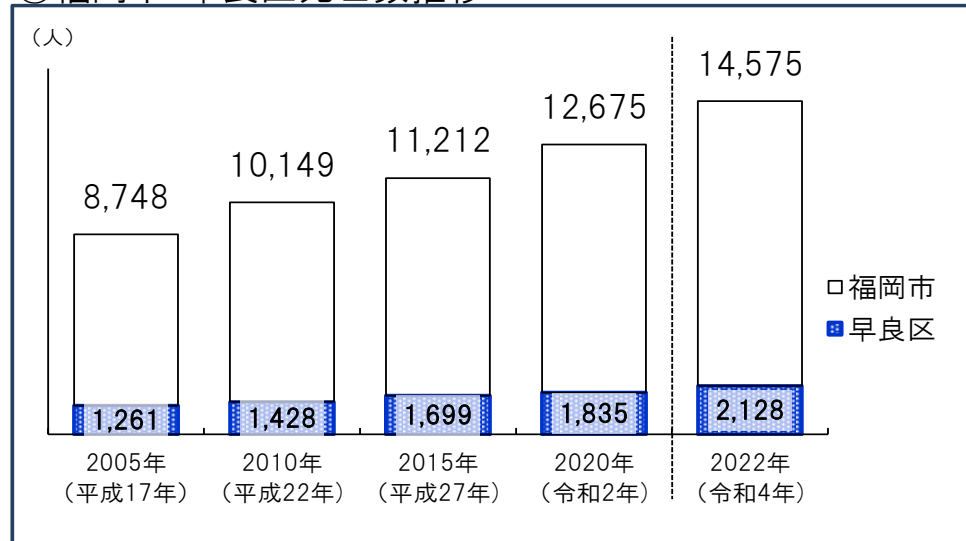
①校区の死亡数の推移



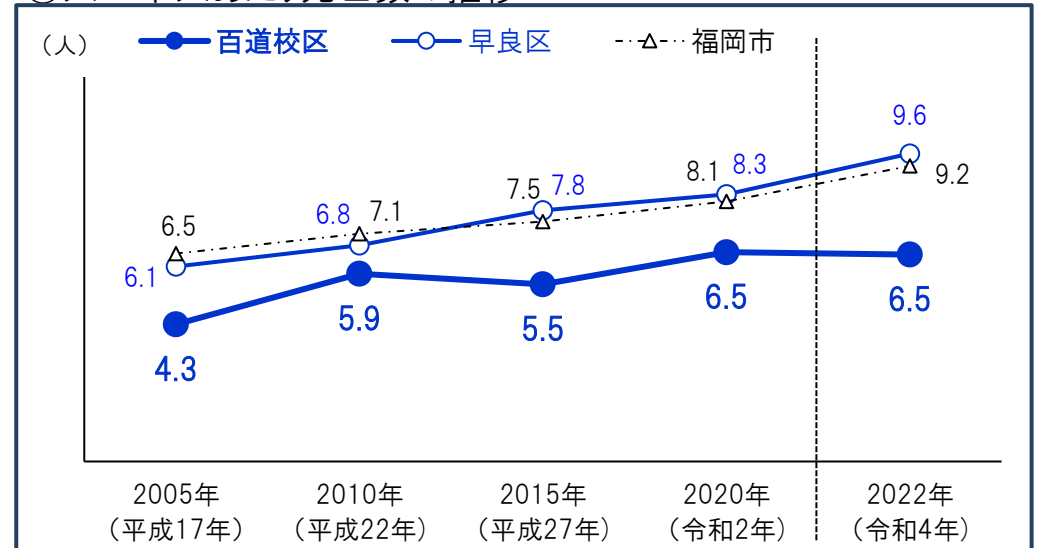
③死因別割合(令和3年)



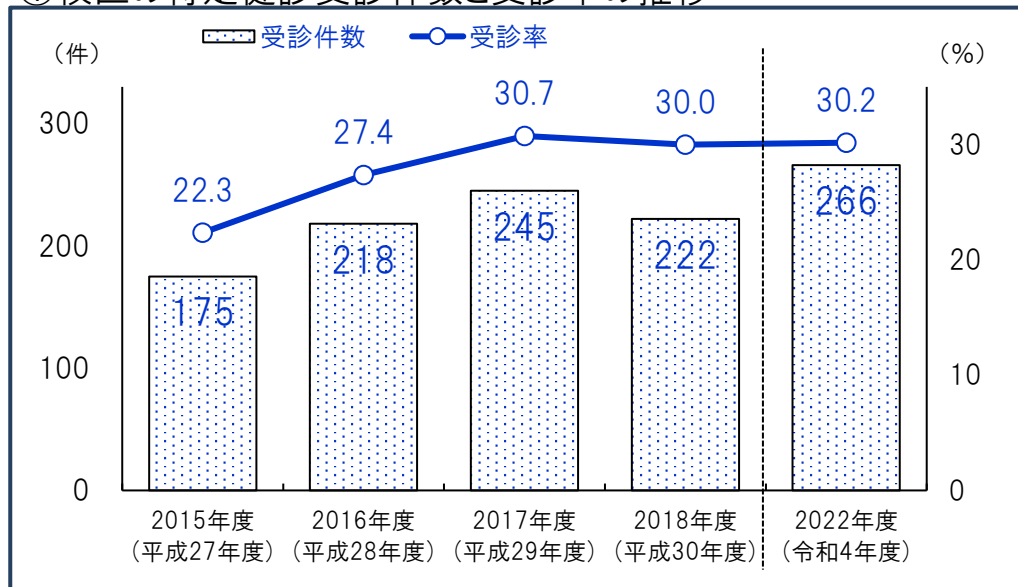
②福岡市・早良区死亡数推移



④人口千人あたり死亡数の推移



①校区の特定健診受診件数と受診率の推移



受診件数は実績ベース

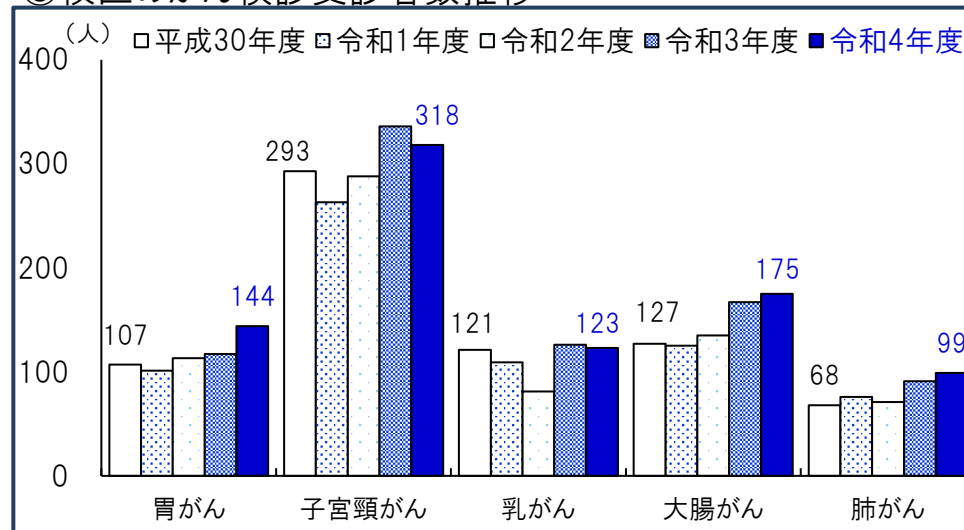
(人・件・%)

②特定健診受診状況

		2015年度 (平成27年度)	2016年度 (平成28年度)	2017年度 (平成29年度)	2018年度 (平成30年度)	2022年度 (令和4年度)
百道校区	対象者数	783	797	797	740	882
	受診件数	175	218	245	222	266
	受診率	22.3	27.4	30.7	30.0	30.2
早良区	対象者数	34,926	34,366	33,423	32,046	31,212
	受診件数	8,104	8,421	8,924	9,194	8,984
	受診率	23.2	24.5	26.7	28.7	28.8
福岡市	対象者数	229,392	226,046	220,181	211,508	208,704
	受診件数	47,700	49,830	54,276	56,553	55,804
	受診率	20.8	22.0	24.7	26.7	26.7

*特定健診…メタボリックシンドロームに着目した生活習慣病予防のための健康診査で、その該当者及び予備群を減少させることを目的としています。対象…福岡市国民健康保険に加入している40歳～74歳の方。

③校区のがん検診受診者数推移



④がん検診受診者数

(人)

		2018年度 (平成30年度)	2019年度 (令和1年度)	2020年度 (令和2年度)	2021年度 (令和3年度)	2022年度 (令和4年度)
胃がん	百道校区	107	101	113	117	144
	早良区	3,947	3,321	3,156	3,445	3,755
	福岡市	28,529	24,713	23,318	25,076	27,254
子宮頸がん	百道校区	293	263	288	336	318
	早良区	6,879	7,040	6,723	7,923	6,951
	福岡市	48,048	49,504	47,894	55,642	51,752
乳がん	百道校区	121	109	81	126	123
	早良区	2,540	2,468	2,075	2,781	2,775
	福岡市	18,980	19,396	16,358	21,291	21,219
大腸がん	百道校区	127	125	135	167	175
	早良区	5,007	4,976	4,642	5,551	5,759
	福岡市	34,094	34,120	30,609	36,379	38,137
肺がん	百道校区	68	76	71	91	99
	早良区	2,189	2,028	1,350	2,062	2,279
	福岡市	15,057	14,759	10,850	14,322	16,417

資料：福岡市保健福祉局

①校区の医療機関

No.	機関名	区分	診療科	所在地
1	すこやかクリニック	一般診療所	内科	百道1-25-10 レジアス百道1F
2	重松クリニック	一般診療所	内科 歯科 リハビリテーション科 透析内科 血管外科 循環器内科	百道1-1-4
3	調医院	一般診療所	内科 呼吸器科 消化器科 アレルギー科 放射線科	百道1-18-31
4	福岡市早良保健所	一般診療所	内科 小児科 放射線科	百道1-18-18
5	きむらファミリークリニック	一般診療所	内科 消化器内科	室見1-5-9 URアーベイン室見1F
6	藤嶋眼科クリニック	一般診療所	眼科	室見1-22-15 コメジビル2F
7	室見クリニック	一般診療所	内科 外科 整形外科 こう門科 胃腸科	室見1-12-1
8	医療法人武田内科	一般診療所	内科	室見1-10-8

②校区の福祉施設等

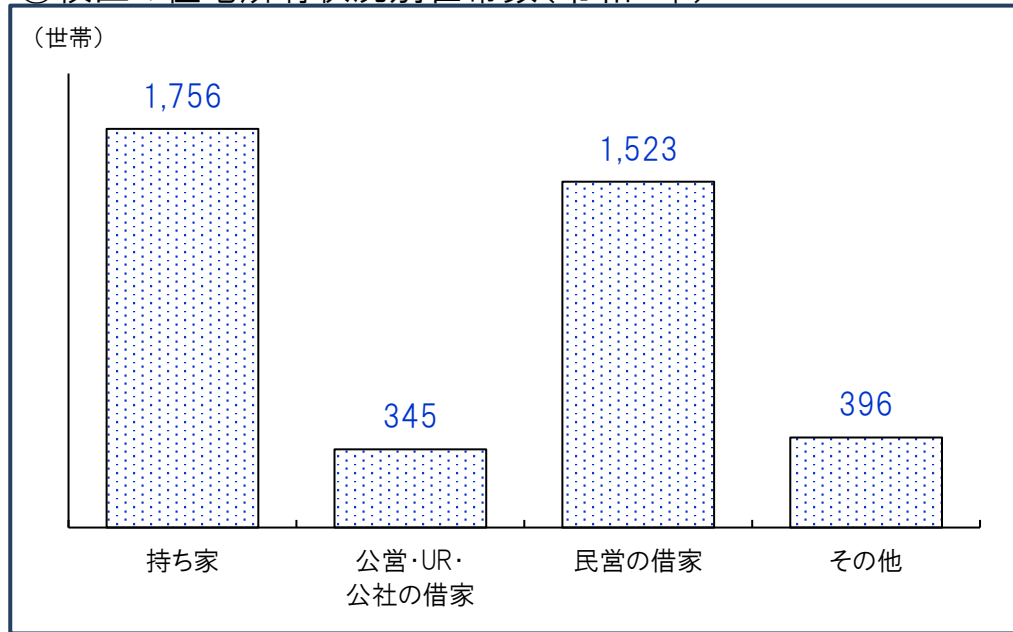
No.	施設名	種別	所在地
1	フェリオ百道	介護付有料老人ホーム	百道1-25-19
2	ふれあいの家百道	認知症グループホーム	百道3-13-30
3	レジアス百道	住宅型有料老人ホーム	百道1-25-10
4	ケア21もち	障がい福祉サービス事業所	百道1-20-3 ドウエム百道1階2号室
5	笑顔の家ケアセンター	障がい福祉サービス事業所	室見1-2-23 第一興隆ビル2階
6	フィン藤崎	障がい福祉サービス事業所	百道2-9-3 2F

③いきいきセンターふくおか(福岡市地域包括支援センター)

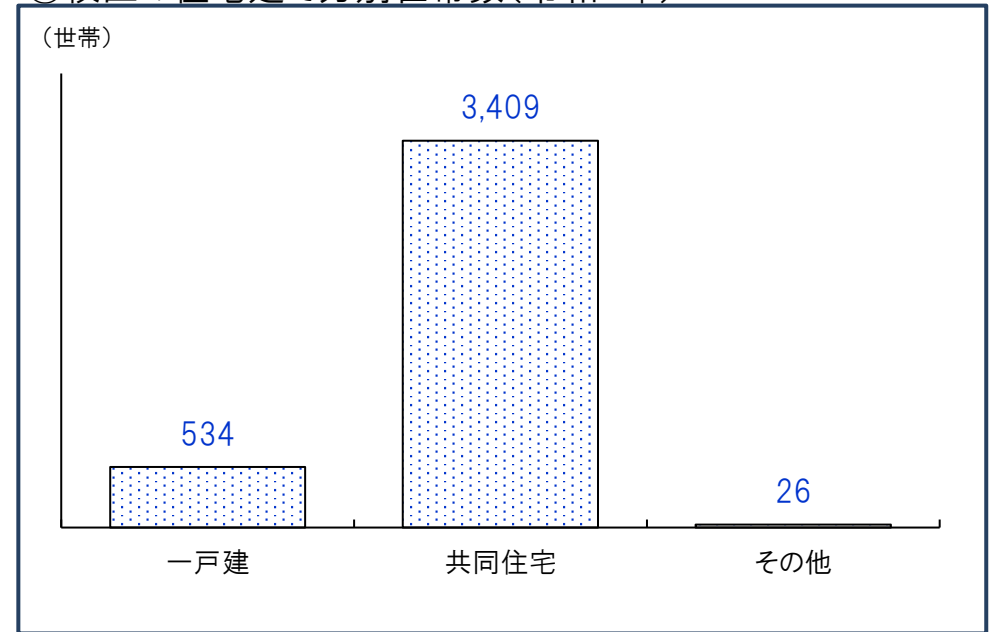
施設名	所在地(右図参照)	電話番号
いきいきセンターふくおか 早良第8	西新4-9-38 第1山ビル3階	834-2325



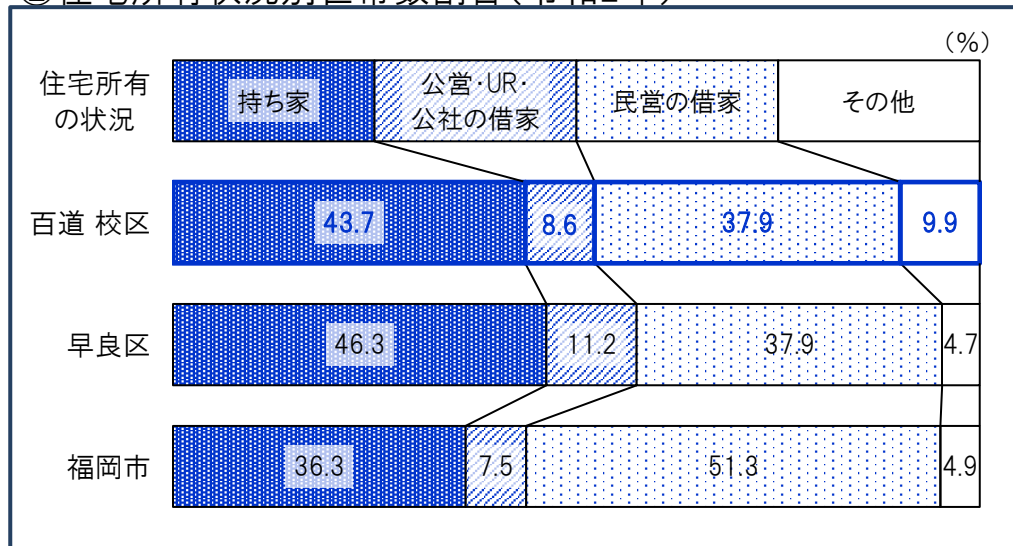
①校区の住宅所有状況別世帯数(令和2年)



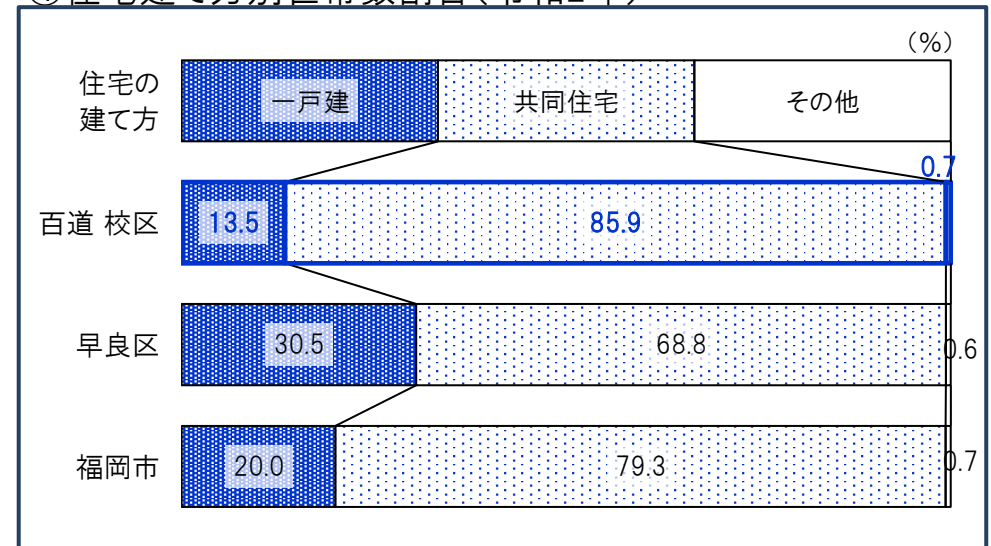
③校区の住宅建て方別世帯数(令和2年)



②住宅所有状況別世帯数割合(令和2年)



④住宅建て方別世帯数割合(令和2年)



①校区の産業大分類別従業者数・事業所数(令和3年)

産業分類	事業所数	従業者数(人)
農 林 漁 業	1	25
鉱業, 採石業砂利採取業	0	0
建 設 業	9	172
製 造 業	0	0
電 気 ・ ガ 入 熱 供 給 ・ 水 道 業	1	79
情 報 通 信 業	2	6
運 輸 便 業 郵 便 業	3	81
卸 売 業 小 売 業	25	111
金 融 業 保 険 業	4	93
不 動 産 業 物 品 賃 貸 業	24	79
学 術 研 究 , 専 門 技 術 サ ー ビ ス 業	15	50
宿 泊 業 , 飲 食 業 サ ー ビ ス 業	22	190
生 活 関 連 サ ー ビ ス 業 娯 楽 業	14	41
教 育 , 学 習 業 支 援 業	21	341
医 療 , 福 祉	34	564
複 合 サ ー ビ ス	2	11
サ ー ビ ス 業 (他)	15	169
公 務	5	1,085


*「従業者」とは、校区在住・非在住に関わらず校区内の事業所で従業している人です。

②事業所・男女別従業者数(令和3年) (人)

	事業所 総数	従業者 総数	性別	
			男性	女性
百道 校区	197	3,097	1,843	1,254
早良区	6,853	66,267	32,254	33,852
福岡市	75,779	967,803	518,394	442,569

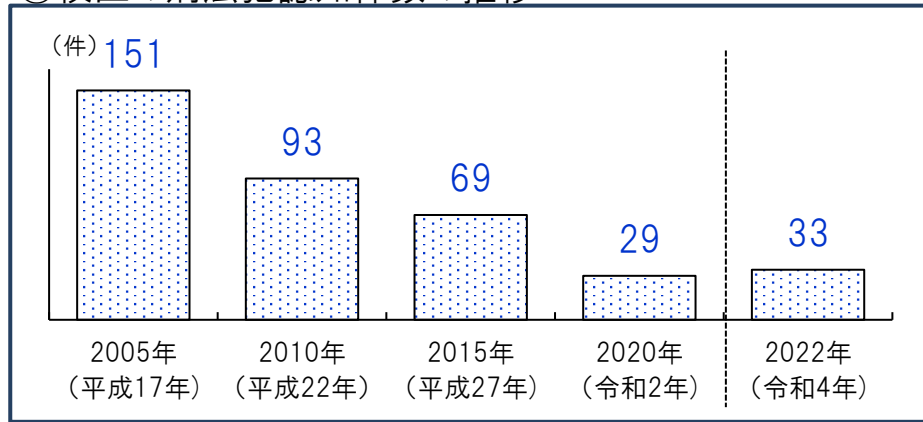
*従業者総数は性別不詳含む

③従業者男女比(令和3年)

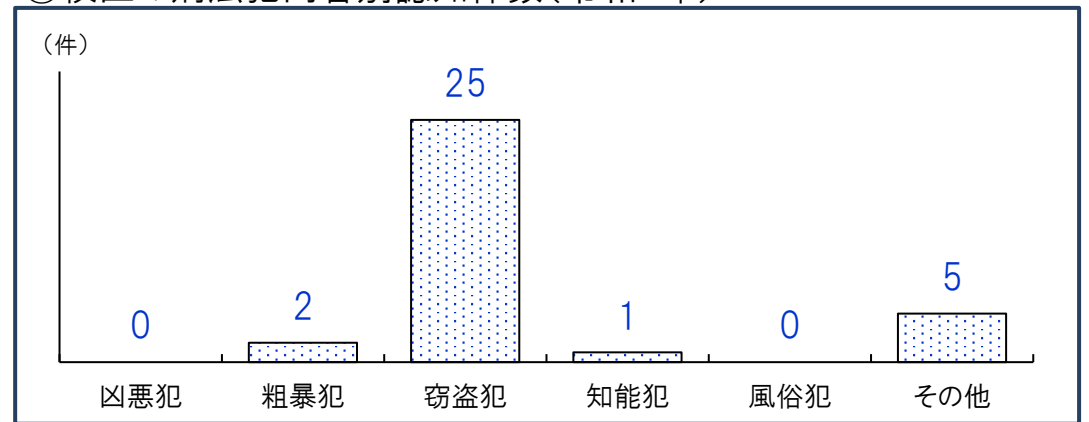


*不詳除く割合

①校区の刑法犯認知件数の推移



③校区の刑法犯内容別認知件数(令和4年)



②人口千人あたり刑法犯認知件数(計・推移) (件)

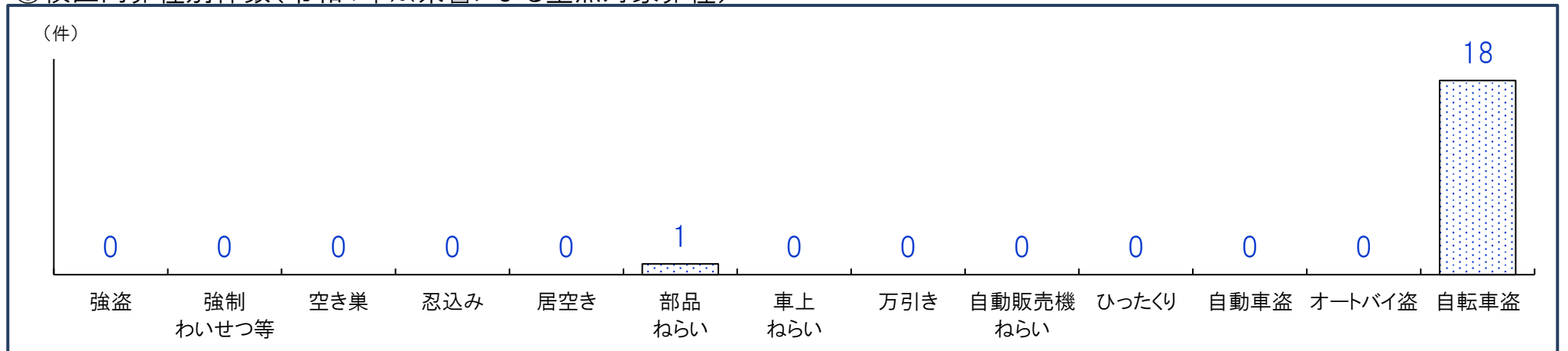
	2005年 (平成17年)	2010年 (平成22年)	2015年 (平成27年)	2020年 (令和2年)	2022年 (令和4年)
百道 校区	21.5	12.7	8.7	3.4	3.9
早良区	22.0	17.1	10.6	4.6	5.1
福岡市	27.6	19.6	13.4	6.9	7.3

④人口千人あたり刑法犯認知件数(内容別・令和4年) (件)

	凶悪犯	粗暴犯	窃盗犯	知能犯	風俗犯	その他
百道 校区	0.00	0.23	2.94	0.12	0.00	0.59
早良区	0.02	0.87	3.38	0.18	0.12	0.58
福岡市	0.04	0.68	5.25	0.27	0.09	0.93

*凶悪犯…殺人・強盗・放火・強姦、粗暴犯…暴行・脅迫・恐喝等、窃盗犯…空き巣・自転車盗・車上ねらい等、知能犯…詐欺・横領・通貨偽造等、風俗犯…賭博・強制わいせつ・公然わいせつ等、その他…占有離脱物横領・器物損壊等

⑤校区内罪種別件数(令和4年※県警による重点対象罪種)



重点対象罪種…県下で特に発生件数が多く、市民の体感治安に大きく影響する街頭犯罪を中心とした罪種

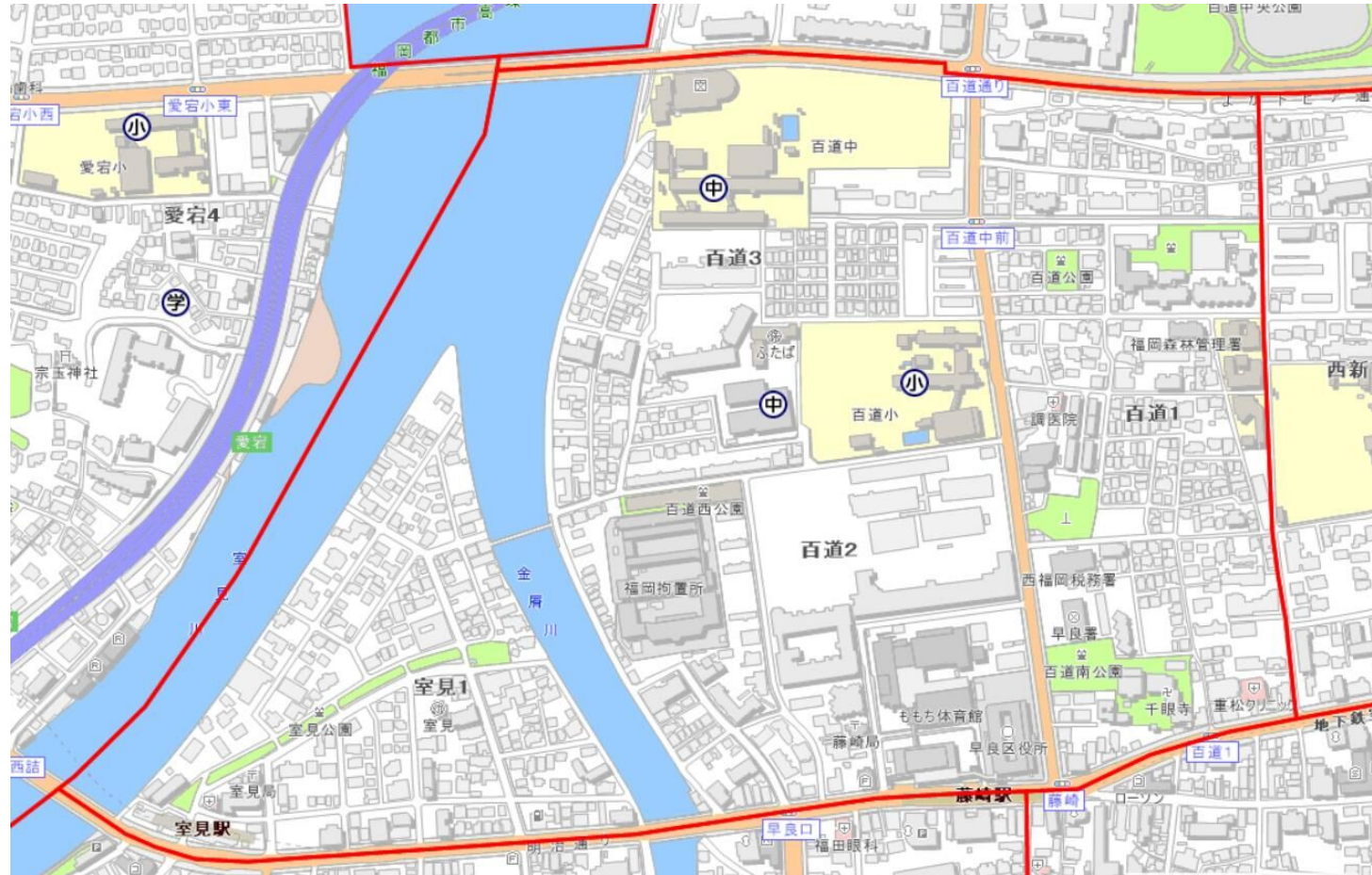


百道 校区 自治協議会

事務局・百道公民館内
 百道3-1-2
 電話:092-831-2401
 ホームページ:<https://www.city.fukuoka.lg.jp/sawaraku/t-shien/charm/momochikouku.html>
 ブログ:<https://momochijk.blogspot.com/>
 インスタグラム:https://www.instagram.com/momochi_jichikyougikai

構成団体

1	百道校区自治連合会15自治会(町内会)
2	交通安全推進委員会
3	体育振興会
4	男女共同参画推進協議会
5	青少年育成協議会
6	環境活動推進会議
7	献血推進協力会
8	衛生連合会
9	防犯防災会
10	子ども育成会
11	シニアクラブもち
12	人権尊重推進協議会
13	社会福祉協議会
14	百道公民館サークル連絡協議会



その他の協力団体

百道民生委員・児童委員協議会	百道ソフトボール愛好会
百道小学校PTA	地域ボランティア
松葉の会(百道小学校おやじの会)	少年補導員
スポーツ推進委員	保護司会



①自治協議会の主要行事

時期	行事	時期	行事
7, 8月	ラジオ体操	10月	スポーツ・健康・百道 (ハロウィンウォークラリー)
9月	敬老祝賀会	12月	三世代交流餅つき大会
10月	ももち秋まつり		

③校区の子育て交流サロン・育児サークル等

名称	活動日時	場所
子育て交流サロン(早良区全体) ふわふわ	第2金曜 10:00~12:00	ももち福祉プラザ
子育て交流サロン ももちっくらんど	第2・4木曜 10:00~12:00	百道公民館

②自治協議会の事業内容

事業項目	事業内容
安全・安心	①交通安全 交通安全キャンペーン(春・夏・秋・冬)、 街頭指導、交通安全講習会 ②防災 防災研修会、校区防災訓練 ③防犯 夜間パトロール(毎月第4土、歳末12/27)
子ども	④子どもの健全育成・非行防止 子どもスポーツ教室(ソフトボール他)、遊び塾ももち、 クリスマス会、青少年健全育成パトロール
環境	⑤環境美化 校区内一斉清掃(ラブアースクリーンアップ)、 金屑川清掃 ⑥ゴミ減量・リサイクル推進 紙リサイクルボックス当番、資源回収
健康	⑦健康づくり ウォーキング、健康教室 ⑧集団献血 校区集団献血
スポーツ	⑨スポーツ・レクリエーション 校区親善ソフトボール大会、バレーボール大会、ニュースポーツ大会、 スポーツ・健康・百道(ウォークラリー)
男女共同参画	⑩男女共同参画 校区講習会
その他の 公益的事業	◆ももち秋まつり大会、敬老祝賀会、三世代交流餅つき大会 ◆広報活動 広報紙「松風」の発行(年3回)、校区ブログ 他

公民館

百道 公民館	所在地：百道3-1-2	電話：092-831-2401	FAX:092-831-6673
	公民館情報： https://gakushu.city.fukuoka.lg.jp/center/detail/06ce2572-0a69-4742-a12d-f0fa0c2ab39d		facebook： https://ja-jp.facebook.com/momochikominkan

①校区の公共施設・学校等

No.	名称	所在地
1	百道小学校	百道3-1-1
2	百道中学校	百道3-18-11
3	福岡きぼう中学校	百道3-10-1
4	室見幼稚園	室見1-13-16
5	リトルワールド室見保育園(小規模保育事業所)	室見1-2-23
6	ふたば保育園(保育所)	百道3-10-58
7	福岡室見郵便局	室見1-9-7
8	藤崎郵便局	百道2-7-28
9	早良区保健福祉センター(早良保健所)	百道1-18-18
10	早良区役所	百道2-1-1
11	早良市民センター・早良図書館	百道2-2-1
12	福岡市もち体育館	百道2-3-15

②校区の公園

No.	名称	種別・面積	所在地
1	室見公園	街区・5,592㎡	室見1-8
2	百道西公園	街区・2,044㎡	百道2-807-180
3	百道南公園	街区・3,254㎡	百道1-810-221 外
4	百道公園	街区・1,329㎡	百道1-804-118
5	百道1号公園	都市緑地・274㎡	百道1-901-58
6	百道2号公園	都市緑地・261㎡	百道1-805-67

③校区の史跡・文化財

No.	名称	区分	所在地	概要
1	藤崎遺跡	埋蔵文化財	百道2、藤崎1	砂丘上の墳墓・集落遺跡で、弥生時代の多数の甕棺墓をはじめとする墓地、古墳時代の方形周溝墓群が見つかっています。方形周溝墓からは三角縁神獣鏡が出土しました。
2	元寇防塁(百道地区)	国指定史跡	百道1	文永の役(1274年)では、蒙古軍が百道浜に上陸し、祖原、鳥飼、赤坂一帯が戦場となりました。鎌倉幕府は、再度の来襲に備え、建治2年(1276)に博多湾の海岸線に石築地(いしつじ)を築きました。防塁は西の今津から東の香椎浜までの約20kmにわたって築かれ、そのほぼ中間に西新・百道地区の防塁があります。大正9年(1920)と昭和44年(1969)の西新地区の発掘調査で、防塁が、砂丘の上に粘土を敷いて基盤を固め、基底部の幅3.4mで石を積み上げていることがわかりました。高さは推定2.7~3.0mと考えられています。

校区内避難所等

				浸水	土砂	高潮	地震	津波
3	百道中学校	収容地区	821-1738	○	○	×	○	○
4	百道小学校	収容地区	821-2183	○	○	②	○	○
5	福岡市ももち体育館	一時	851-4550	○	○	②	○	○
6	早良市民センター	一時	831-2321	○	○	②	○	○
7	百道公民館	一時	831-2401	○	○	×	○	○
1	早良区役所	行政	833-4304					
3	早良区保健福祉センター	行政	851-6400					
1	早良警察署	警察	847-0110					

凡例(災害種別毎の指定緊急避難場所・指定避難所の指定)

- :使用可
- ②:2階以上使用可(学校は、校舎2階以上)
- ③:3階以上使用可(学校は、校舎3階以上)
- ×:使用不可

凡例

- 区境
- 校区境
- 公園
- 広域避難場所
- アンダーパス
- 区役所
- 消防署(出張所)
- 警察署・交番
- 学校
- 病院
- サイレン
- 避難場所
- 一時避難所
- 収容避難所



資料:福岡市防災マップ(令和5年5月1日現在)*避難所等は校区外も利用できます。