

福岡市

早良区

私たちが住むまちを、もっと知るための

早良校区データ集



令和6年3月

目

校区の概要

- 1 校区の概要・位置 ----- (1)

人口・世帯数

- 2 人口・世帯数 ----- (2)
- 3 人口の構成 ----- (3)
- 4 高齢者・6歳未満の子どものいる世帯 ----- (4)
- 5 小学校児童数の推移 ----- (5)
- 6 労働力人口 ----- (6)
- 7 転出・転入者の状況 ----- (7)

福祉と健康

- 8 出生数と出生率 ----- (8)
- 9 死亡数と死亡率 ----- (9)
- 10 健(検)診受診状況 ----- (10)
- 11 医療・福祉施設等 ----- (11)

次

その他のデータ

- 12 住宅の所有・種類 ----- (12)
- 13 事業所・従業者数 ----- (13)
- 14 犯罪発生件数 ----- (14)

地域の団体と活動

- 15 自治協議会の関連団体 ----- (15)
- 16 自治協議会活動・その他校区内活動 ----- (16)

施設等の位置・マップ

- 17 施設・公園・文化財等 ----- (17)
- 18 防災マップ ----- (18)

早良 校区の概要



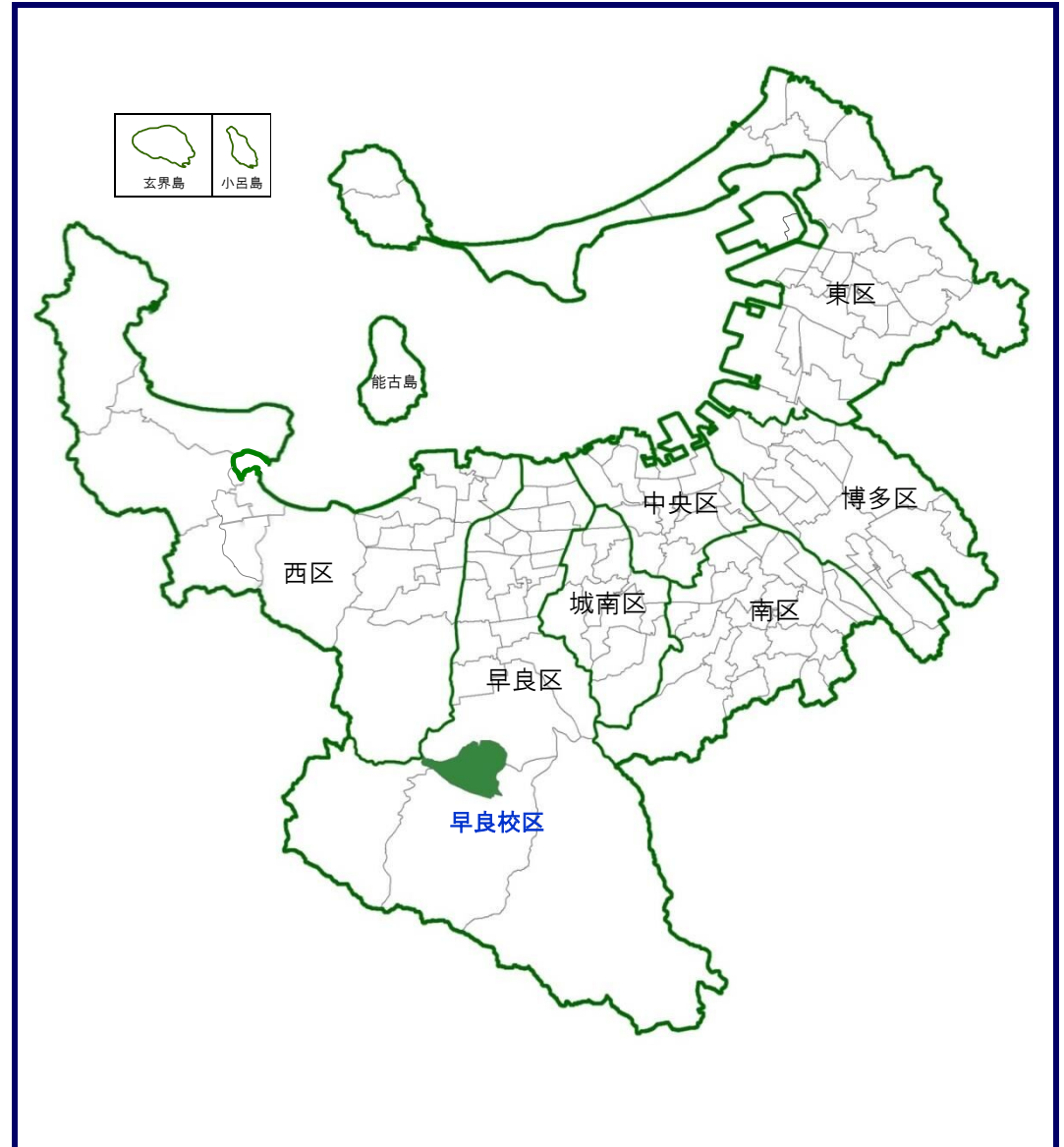
早良校区親善運動

早良校区は、早良陽光台団地、早良西町、早良北町、明水ヶ丘、長峰、平尾新町の6町内で構成され、昭和59年に、内野小学校の大規模校解消のため、早良小学校が開校したことに伴い誕生しました。

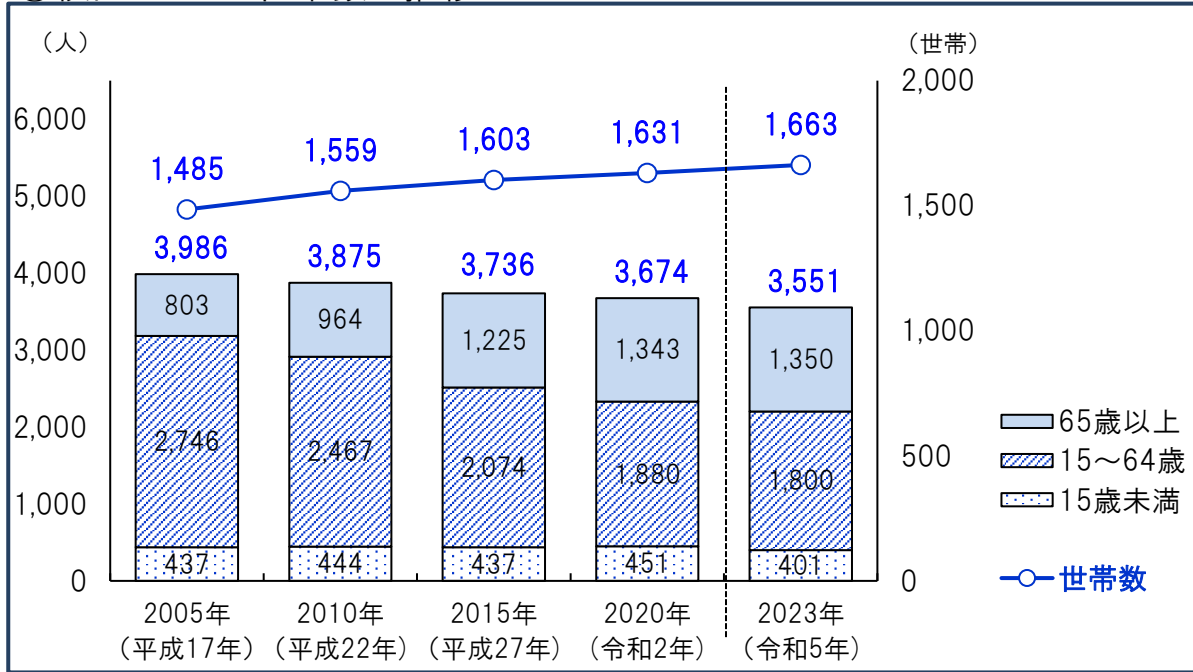
面積は、2.67平方キロメートルと早良区南部としては狭く、南側を脊振山系に囲まれ、東側には室見川の支流である八丁川が流れる自然豊かな校区です。

校区では、季節を感じる行事、世代間交流ができる行事、健康に関する事業など、幅広い活動が行われています。夏祭りや運動会、どんど焼きなどの地域行事には多数の地域住民が参加しています。

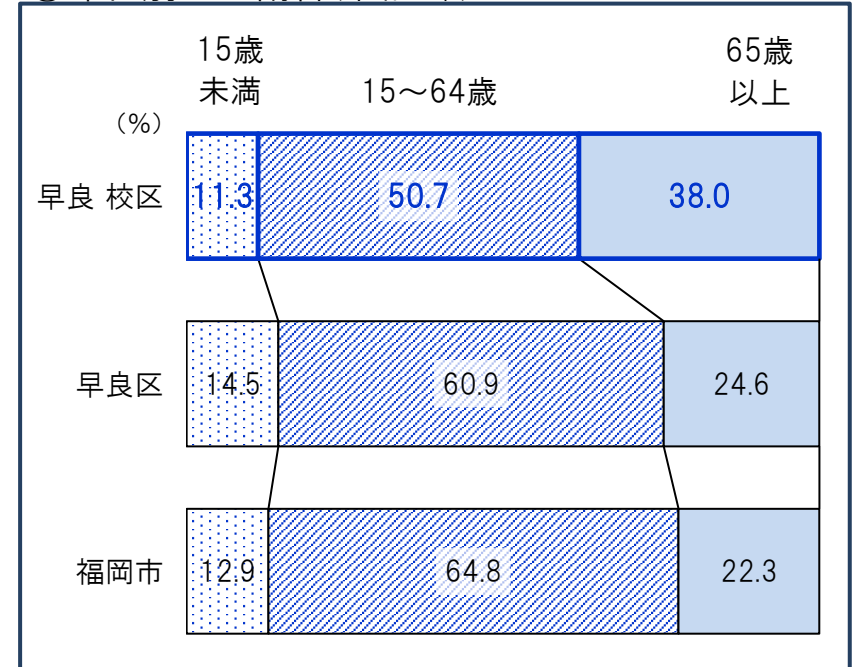
早良 校区の位置



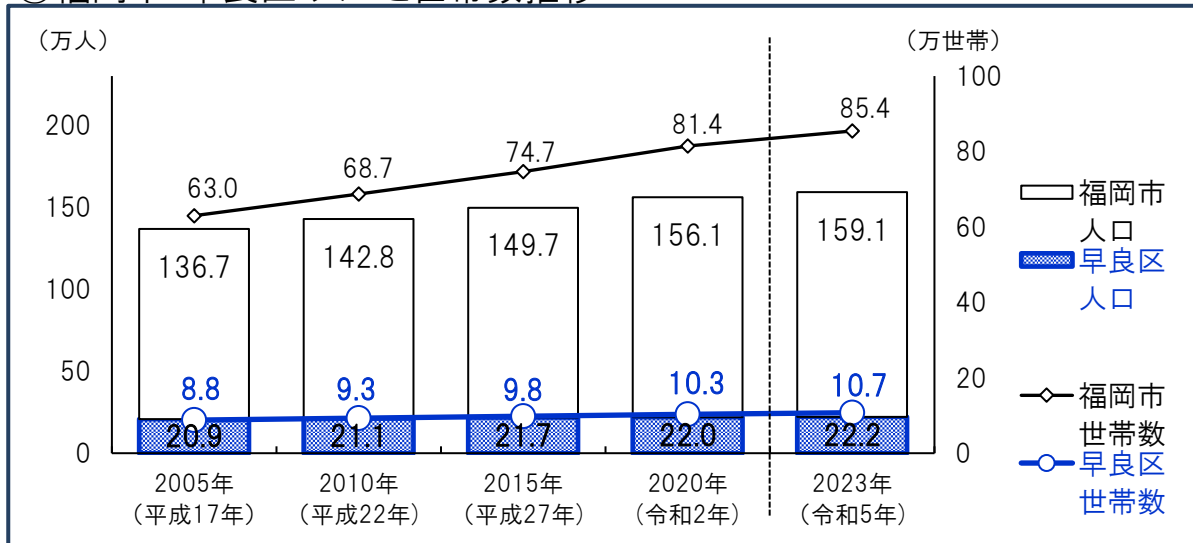
①校区の人口・世帯数の推移



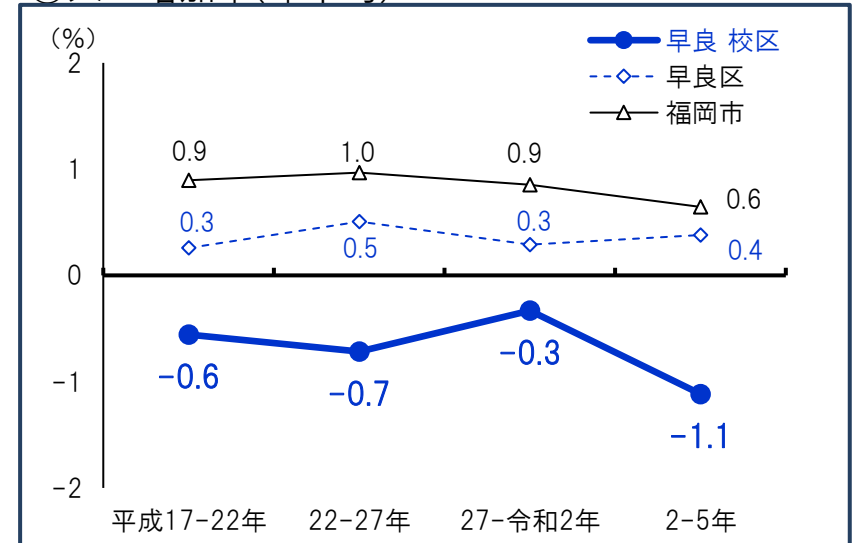
③年代別人口割合(令和5年)



②福岡市・早良区 人口と世帯数推移




④人口増加率(年平均)




資料:福岡市住民基本台帳(各年9月末時点・校区は日本人のみ・平成27年以降の市・区は外国人含む)*住民票未登録者を含まないため国勢調査人口より少ない値となっています。

①校区の男女・年齢区分別人口(令和5年)




()内は割合

②早良区の男女・年齢区分別人口



③福岡市の男女・年齢区分別人口



④高齢化の状況

65歳以上人口割合(%)	
早良校区	38.0
早良区	24.6
福岡市	22.3

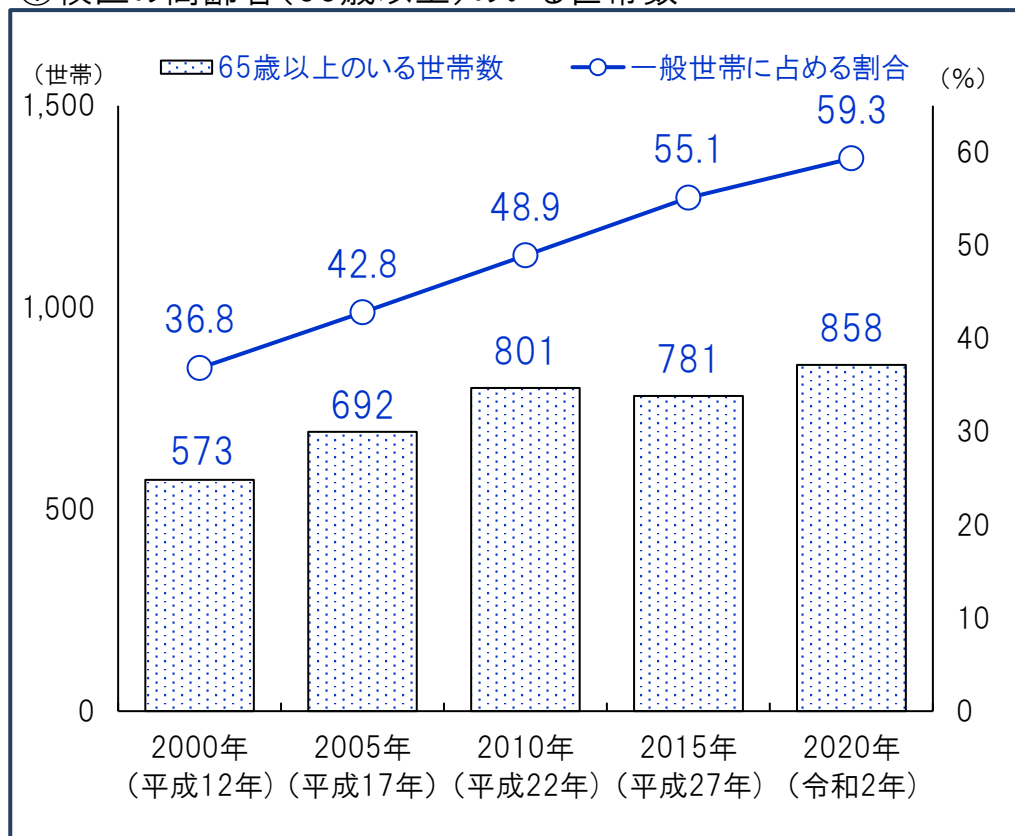
75歳以上人口割合(%)	
早良校区	21.0
早良区	12.6
福岡市	11.5

⑤人口男女比

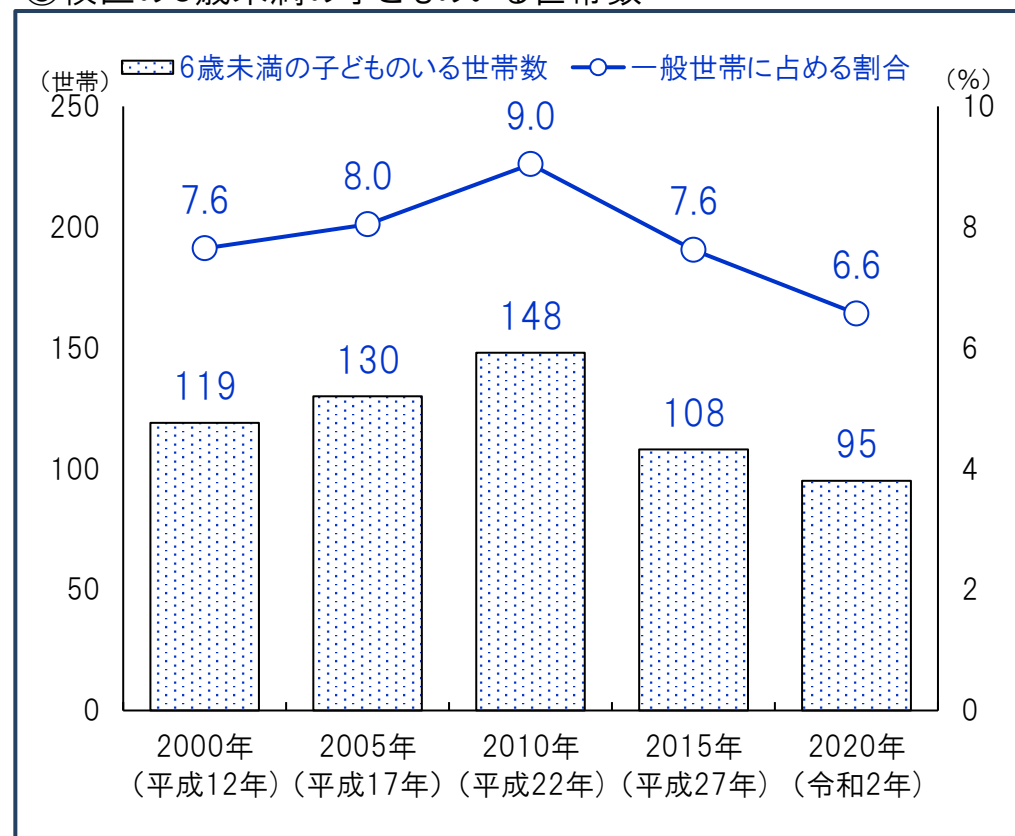
	男性 (%)	女性 (%)
早良校区	47.5	52.5
早良区	47.2	52.8
福岡市	47.4	52.6

資料:福岡市住民基本台帳(9月末時点・校区は日本人のみ)

①校区の高齢者(65歳以上)のいる世帯数



③校区の6歳未満の子どものいる世帯数



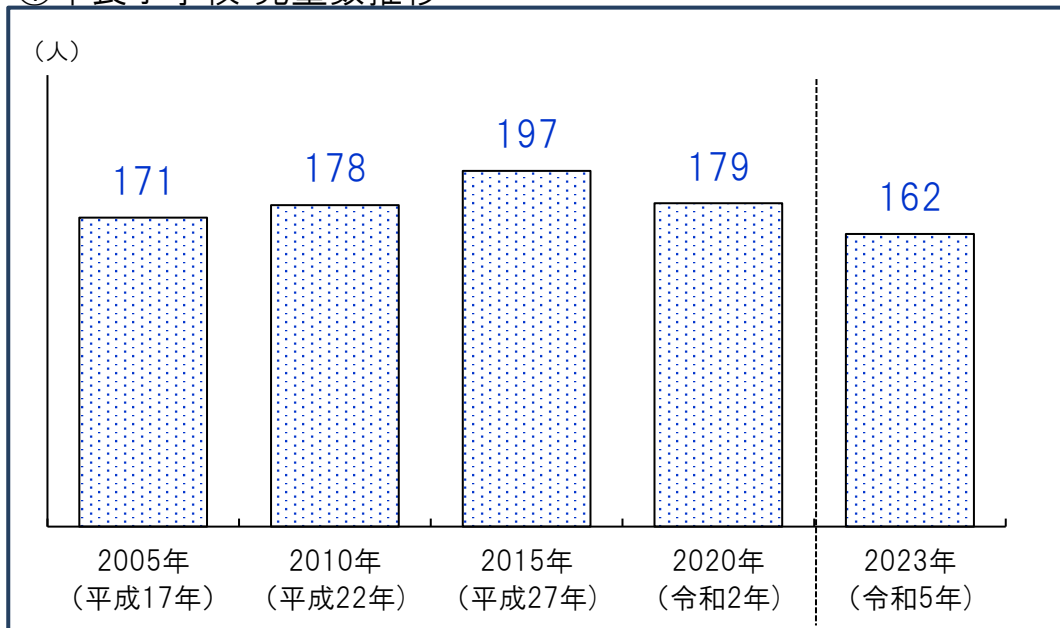
②高齢者(65歳以上)のいる世帯割合(2020年)

	65歳以上のいる世帯総数	65歳以上のみの世帯	ともに65歳以上夫婦のみ世帯	65歳以上1人暮らし世帯
早良 校区	59.3%	34.3%	17.0%	16.3%
早良区	34.0%	21.6%	9.0%	12.0%
福岡市	26.9%	17.2%	6.7%	9.8%

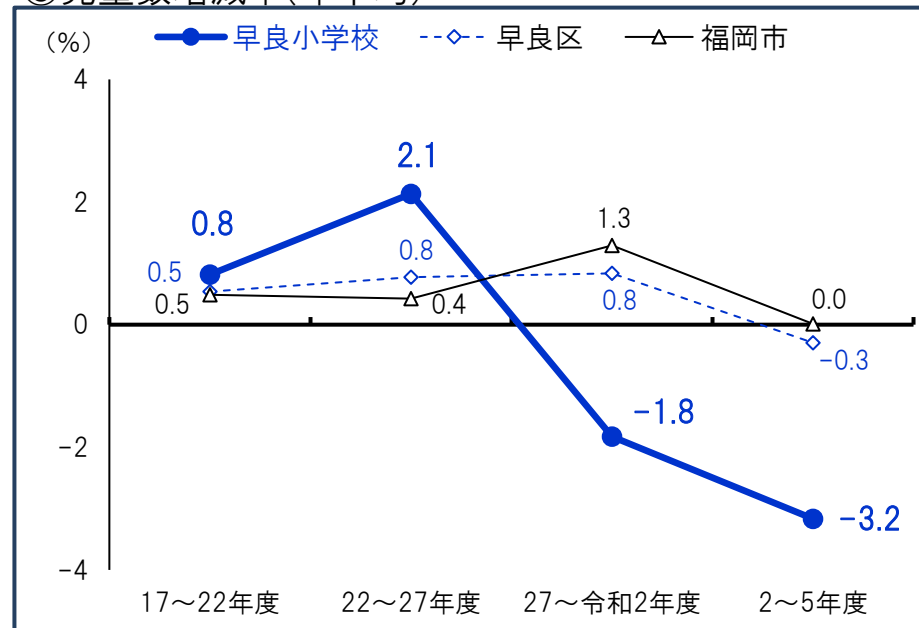
④6歳未満の子どものいる世帯割合推移

	2000年 (平成12年)	2005年 (平成17年)	2010年 (平成22年)	2015年 (平成27年)	2020年 (令和2年)
早良 校区	7.6%	8.0%	9.0%	7.6%	6.6%
早良区	11.3%	10.6%	10.2%	10.0%	9.1%
福岡市	9.7%	9.2%	8.5%	8.3%	7.5%

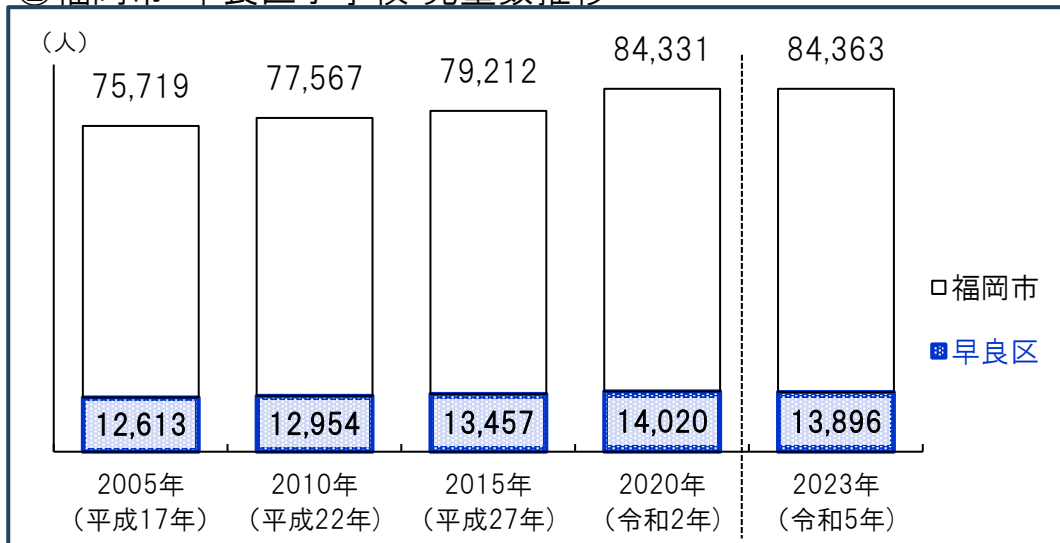
①早良小学校 児童数推移



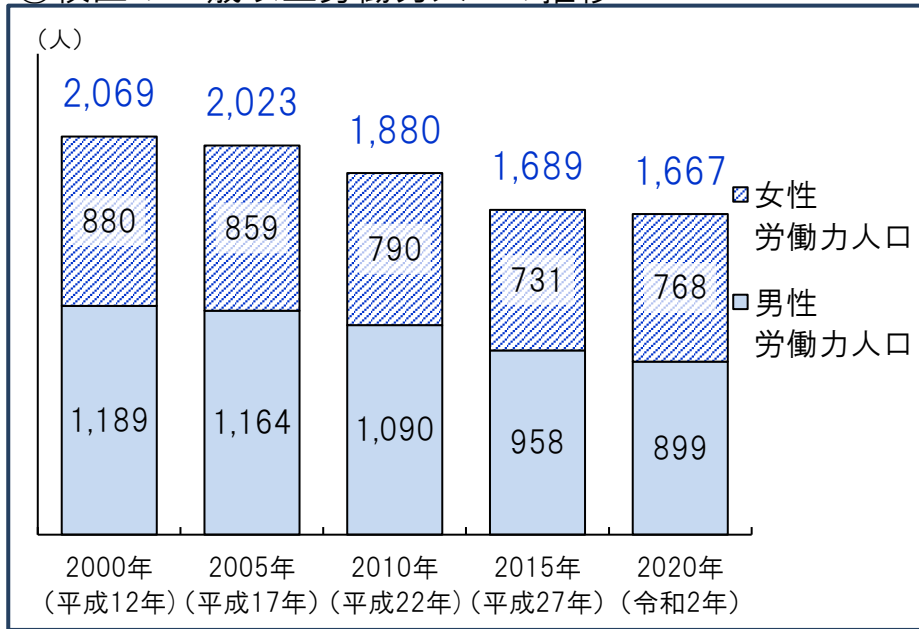
③児童数増減率(年平均)



②福岡市・早良区小学校 児童数推移

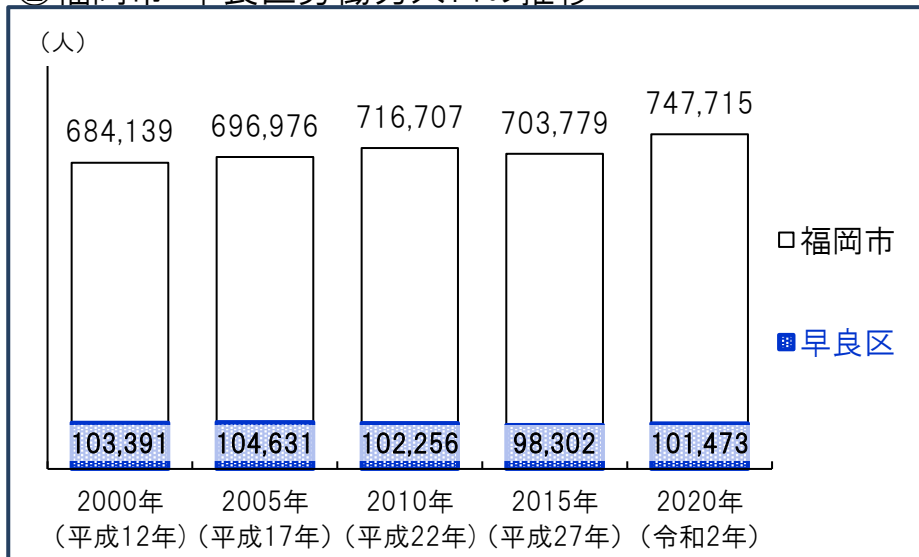


①校区の15歳以上労働力人口の推移



*労働力人口…15歳以上の人口のうち、就業者(休業者を含む)と求職中の失業者の合計

②福岡市・早良区労働力人口の推移

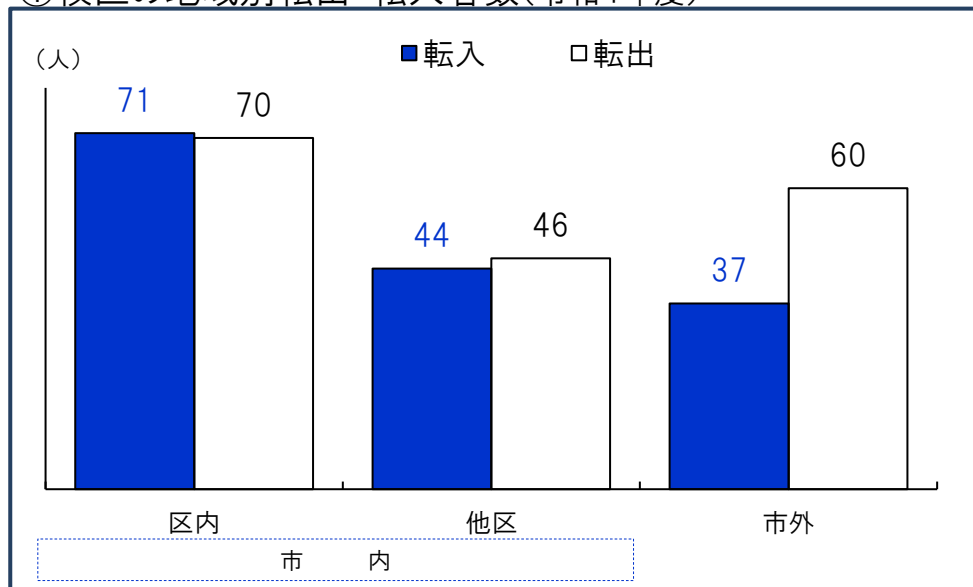


③15歳以上労働力人口と労働力率(令和2年)

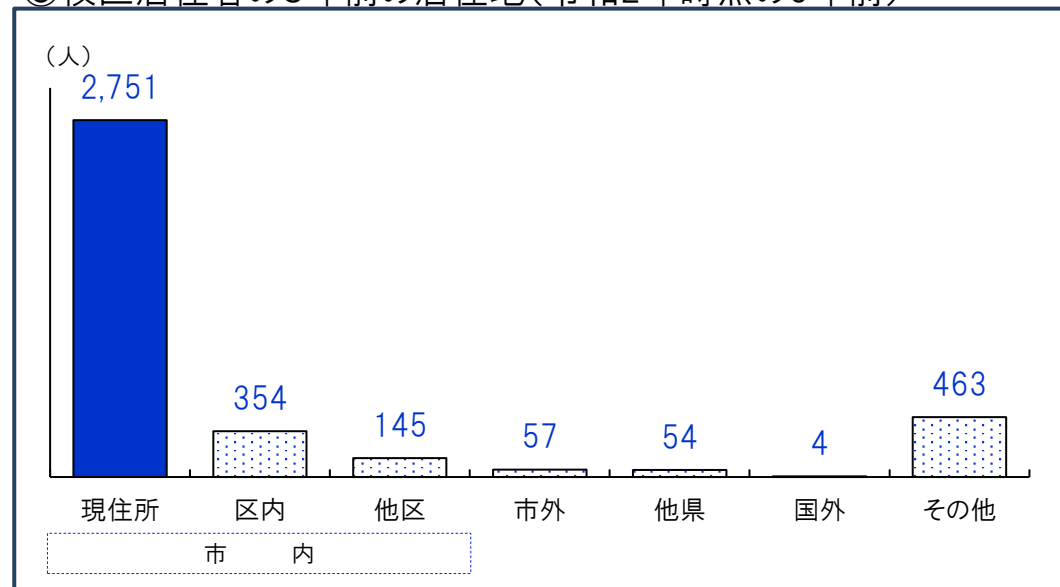
	15歳以上人口(人)	労働力人口(人)	労働力率(%)
早良 校区	3,372	1,667	56.2
男性	1,569	899	65.7
女性	1,803	768	48.1
早良区	183,906	101,473	63.0
男性	84,501	53,334	73.2
女性	99,405	48,139	54.7
福岡市	1,329,228	747,715	65.5
男性	616,015	386,824	74.4
女性	713,213	360,891	58.0

労働力率…15歳以上人口に占める「労働力人口」の割合
*労働力状態「不詳」を除いた割合

①校区の地域別転出・転入者数(令和4年度)



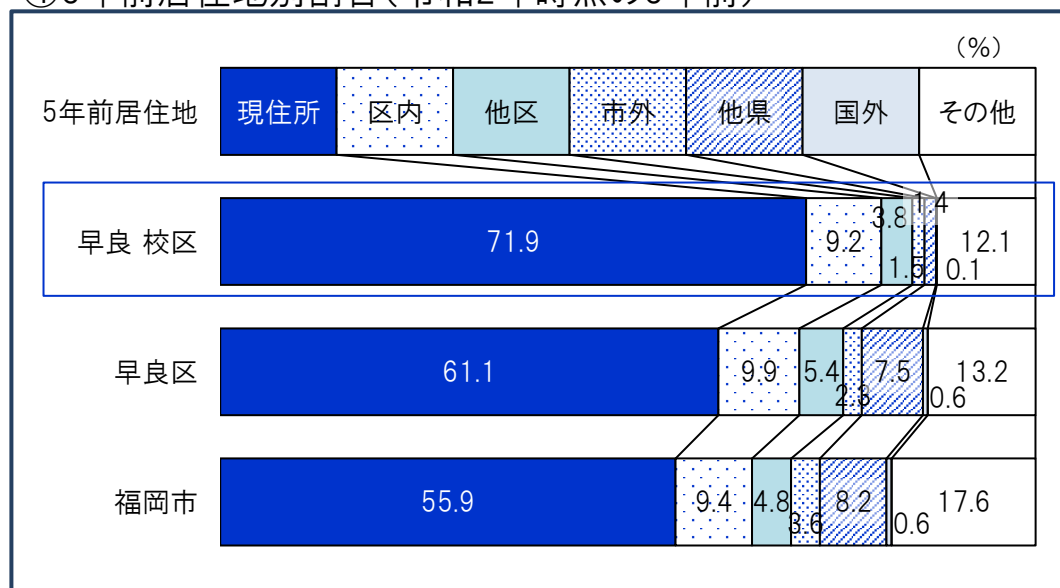
③校区居住者の5年前の居住地(令和2年時点の5年前)



②転入者数合計と割合(令和4年度)

	転入者計		転入者内訳(%)		
	(人)	人口比	区内	他区	市外
早良 校区	152	4.2%	46.7	28.9	24.3
うち市外	37	1.0%			
早良区	21,535	9.7%	33.0	25.8	41.2
うち市外	8,872	4.0%			
福岡市	188,909	12.0%	31.3	20.9	47.8
うち市外	90,283	5.7%			

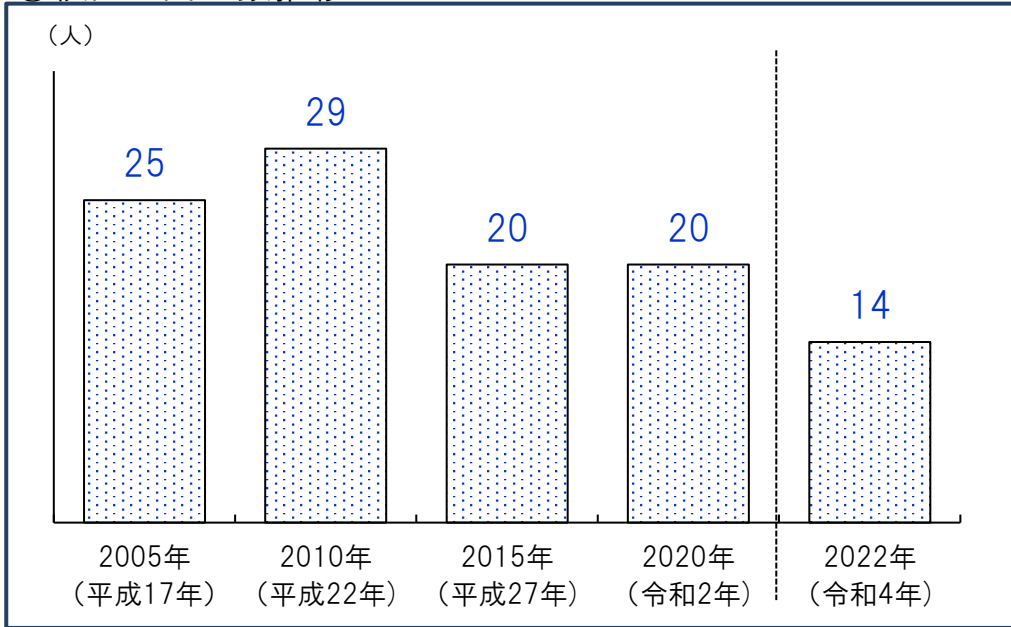
④5年前居住地別割合(令和2年時点の5年前)



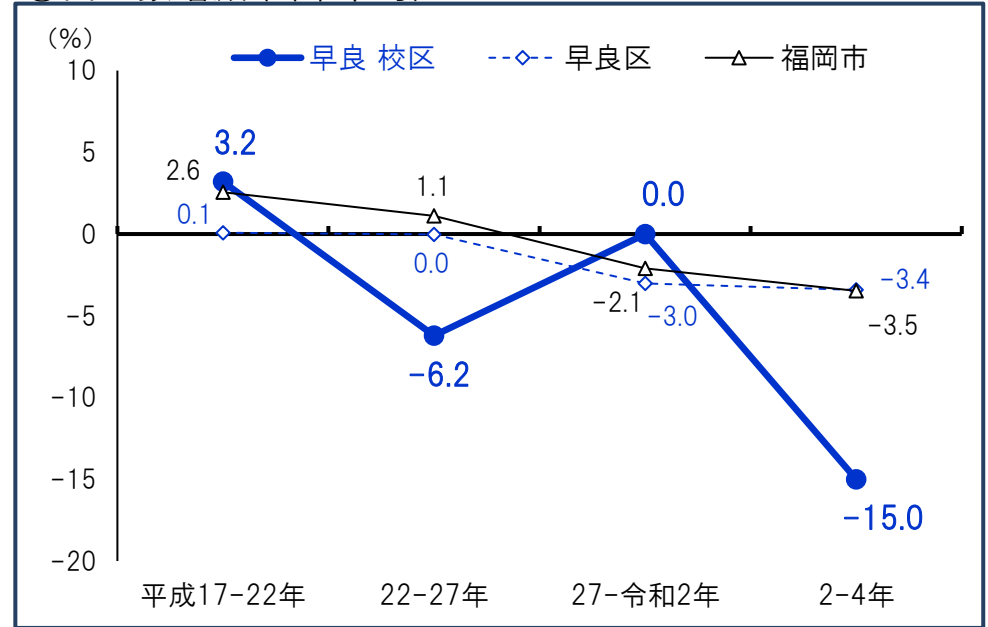
*5年前居住地「その他」は5年内出生者、不詳等

資料:①②福岡市住民基本台帳、③④国勢調査(総務省)

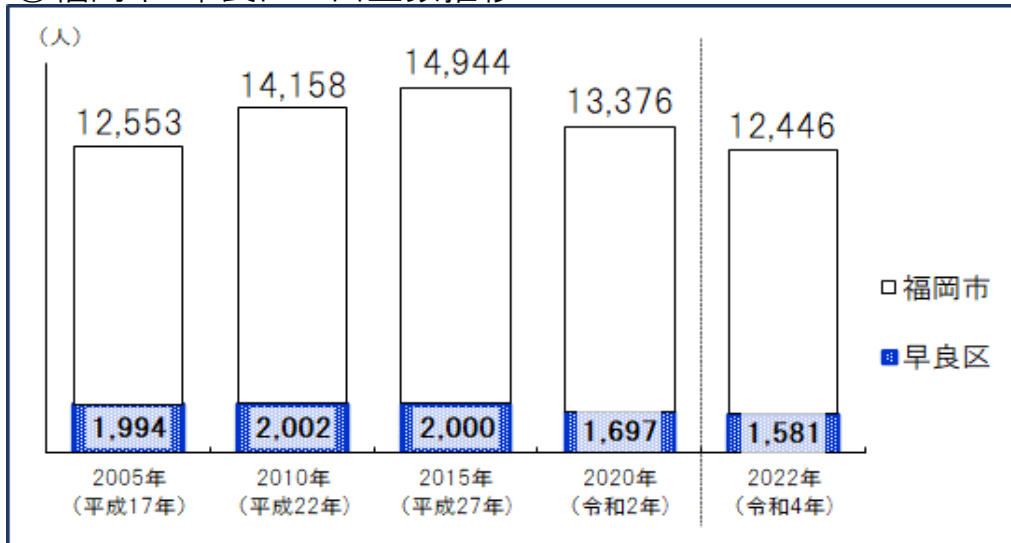
①校区の出生数推移



③出生数増減率(年平均)



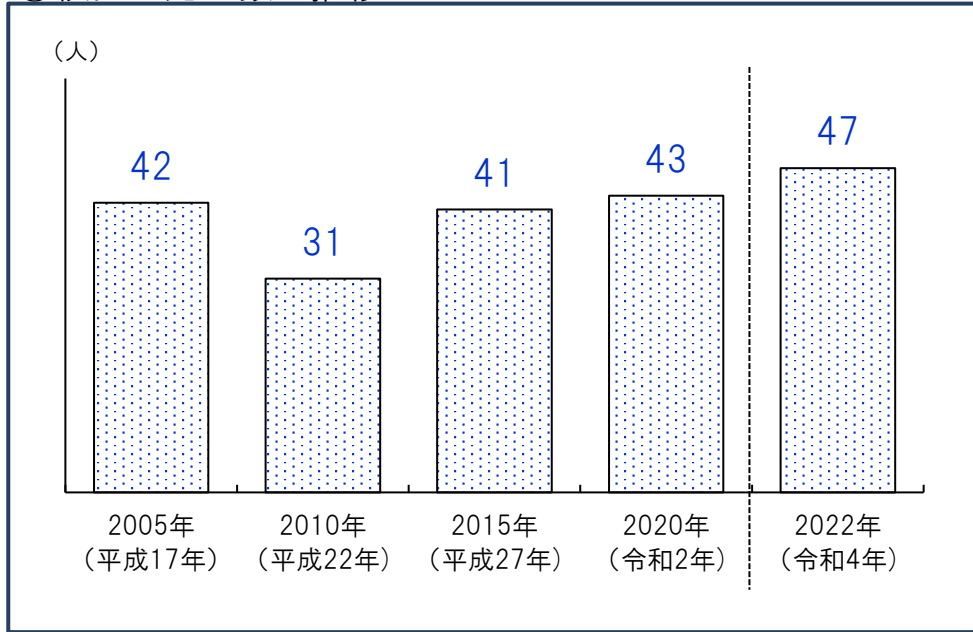
②福岡市・早良区の出生数推移



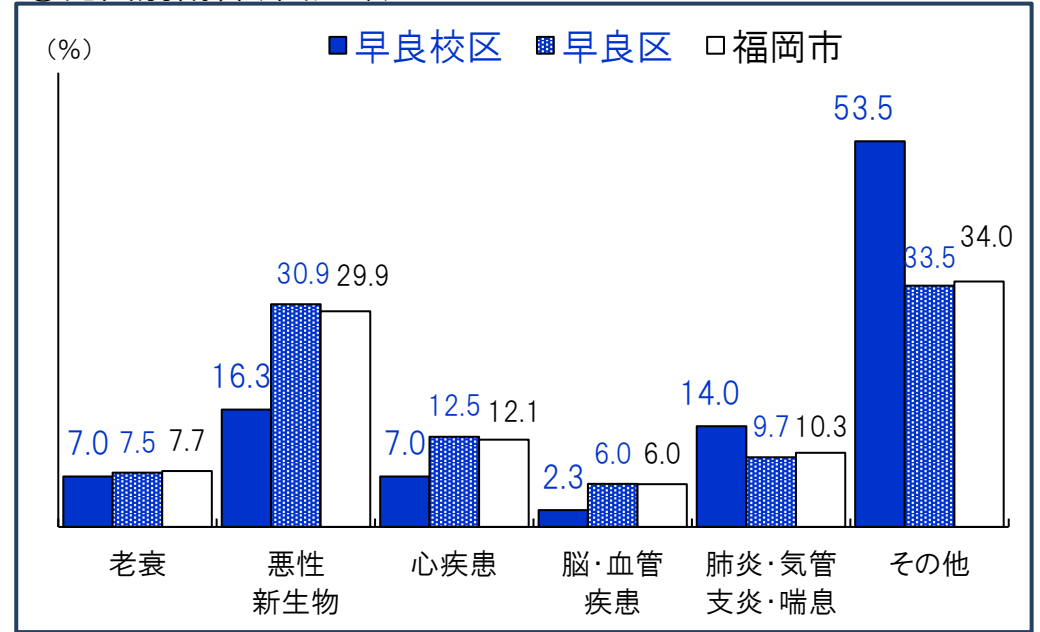
④人口千人あたり出生数の推移

	2005年 (平成17年)	2010年 (平成22年)	2015年 (平成27年)	2020年 (令和2年)	2022年 (令和4年)
早良校区人口千人あたり出生数	6.3	7.5	5.4	5.4	3.9
早良区人口千人あたり出生数	9.6	9.5	9.3	7.7	7.1
福岡市人口千人あたり出生数	9.3	9.9	10.1	8.6	7.9

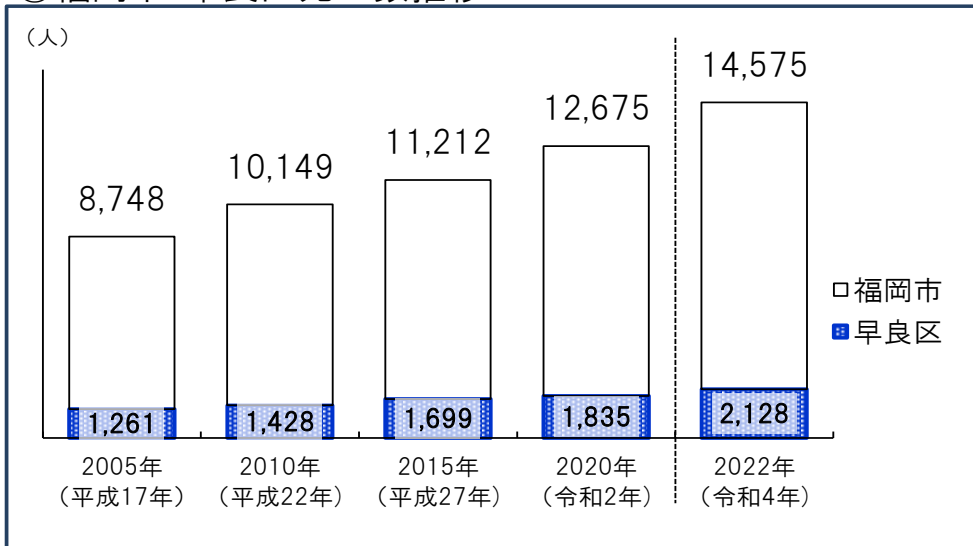
①校区の死亡数の推移



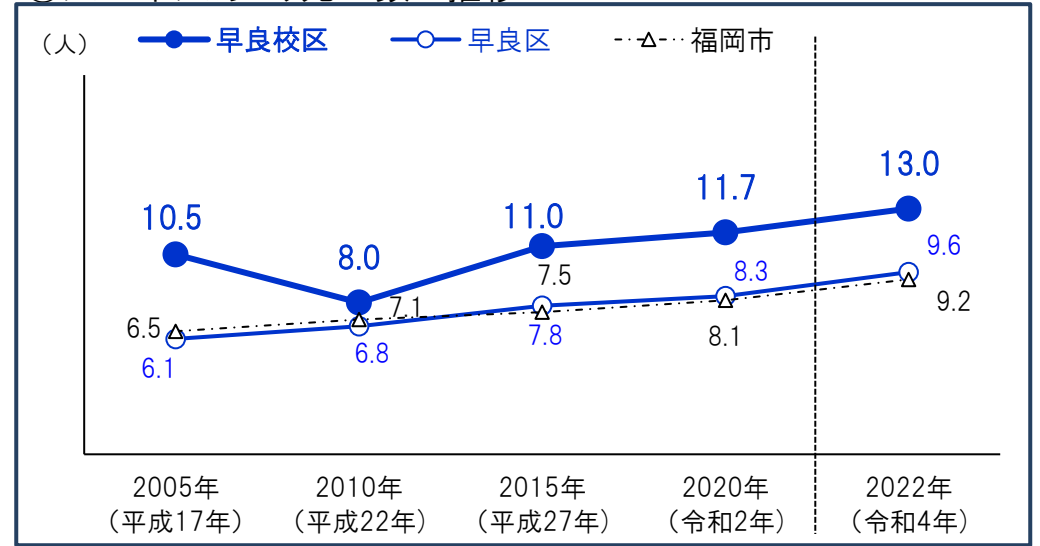
③死因別割合(令和3年)



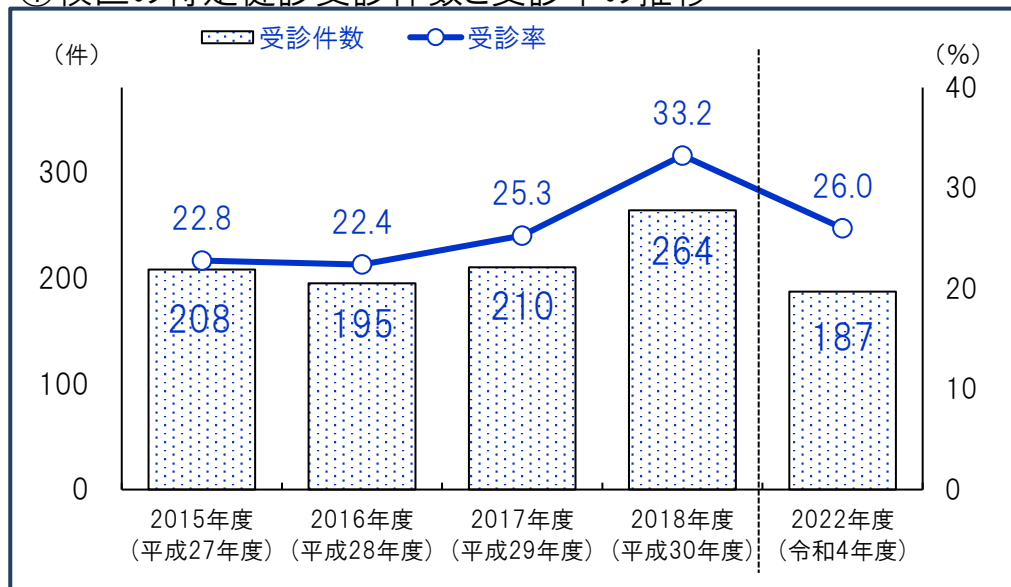
②福岡市・早良区死亡数推移



④人口千人あたり死亡数の推移



①校区の特定健診受診件数と受診率の推移



受診件数は実績ベース

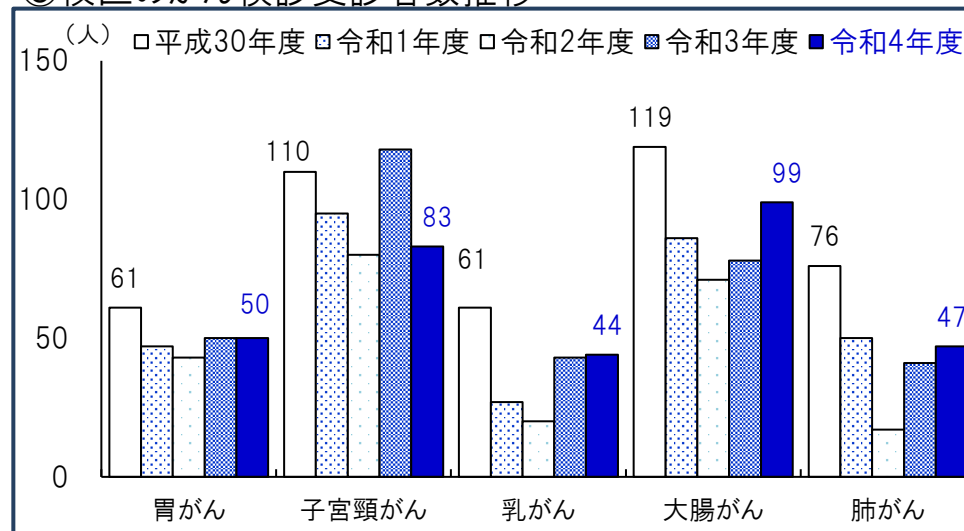
(人・件・%)

②特定健診受診状況

		2015年度 (平成27年度)	2016年度 (平成28年度)	2017年度 (平成29年度)	2018年度 (平成30年度)	2022年度 (令和4年度)
早良校区	対象者数	913	871	831	794	719
	受診件数	208	195	210	264	187
	受診率	22.8	22.4	25.3	33.2	26.0
早良区	対象者数	34,926	34,366	33,423	32,046	31,212
	受診件数	8,104	8,421	8,924	9,194	8,984
	受診率	23.2	24.5	26.7	28.7	28.8
福岡市	対象者数	229,392	226,046	220,181	211,508	208,704
	受診件数	47,700	49,830	54,276	56,553	55,804
	受診率	20.8	22.0	24.7	26.7	26.7

*特定健診…メタボリックシンドロームに着目した生活習慣病予防のための健康診査で、その該当者及び予備群を減少させることを目的としています。対象…福岡市国民健康保険に加入している40歳～74歳の方。

③校区のがん検診受診者数推移



④がん検診受診者数

(人)

		2018年度 (平成30年度)	2019年度 (令和1年度)	2020年度 (令和2年度)	2021年度 (令和3年度)	2022年度 (令和4年度)
胃がん	早良校区	61	47	43	50	50
	早良区	3,947	3,321	3,156	3,445	3,755
	福岡市	28,529	24,713	23,318	25,076	27,254
子宮頸がん	早良校区	110	95	80	118	83
	早良区	6,879	7,040	6,723	7,923	6,951
	福岡市	48,048	49,504	47,894	55,642	51,752
乳がん	早良校区	61	27	20	43	44
	早良区	2,540	2,468	2,075	2,781	2,775
	福岡市	18,980	19,396	16,358	21,291	21,219
大腸がん	早良校区	119	86	71	78	99
	早良区	5,007	4,976	4,642	5,551	5,759
	福岡市	34,094	34,120	30,609	36,379	38,137
肺がん	早良校区	76	50	17	41	47
	早良区	2,189	2,028	1,350	2,062	2,279
	福岡市	15,057	14,759	10,850	14,322	16,417

資料：福岡市保健福祉局

①校区の医療機関

No.	機関名	区分	診療科	所在地
1	福西会南病院	病院	内科 整形外科 リハビリテーション科 神経内科 ペインクリニック内科	早良1-5-55
2	松田内科クリニック	一般診療所	内科 小児科 リハビリテーション科 胃腸科	早良2-22-7-1
3	さわらふれあいの里医務室	一般診療所	内科	早良1-5-33

②校区の福祉施設等

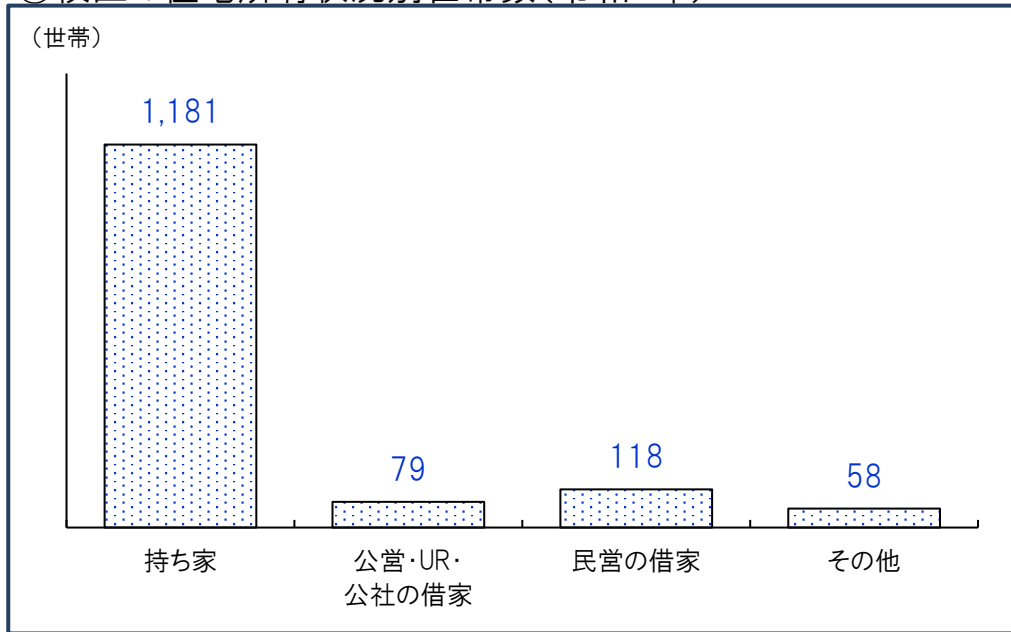
No.	施設名	種別	所在地
1	グループホームふれあい	認知症グループホーム	早良1-5-51
2	さわらふれあいの里	特別養護老人ホーム	早良1-5-33
3	介護老人保健施設ケアセンターひまわり苑	介護老人保健施設	早良1-5-56
4	社会医療法人福西会さわら老健センター	介護老人保健施設	早良1-1-60
5	住宅型有料老人ホーム悠心	住宅型有料老人ホーム	早良1-13-5
6	スマイルサポート笑歩	障がい福祉サービス事業所	早良7-25-3
7	有限会社すてつぷ	障がい福祉サービス事業所	早良6-32-62
8	ひかり作業所	障がい福祉サービス事業所	早良5-16-13
9	さわらデイサービスセンター	障がい福祉サービス事業所	早良2-22-21
10	短期入所十和	障がい福祉サービス事業所	早良6-2-12
11	共同生活支援住宅十和本館	障がい福祉サービス事業所	早良6-2-12

③いきいきセンターふくおか(福岡市地域包括支援センター)

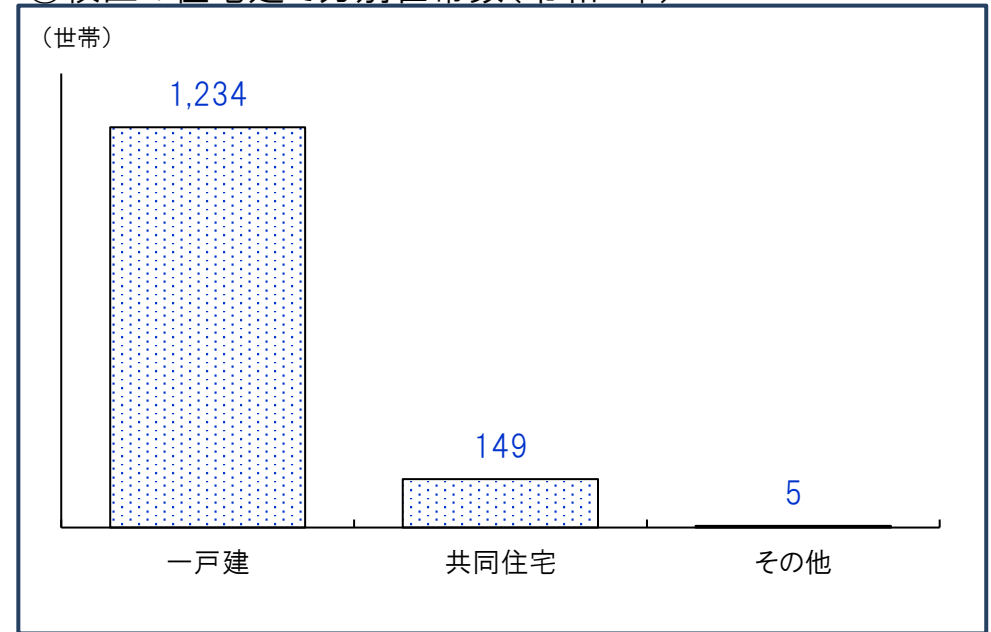
施設名	所在地(右図参照)	電話番号
いきいきセンターふくおか 早良第7	早良6-2-19	834-8721




①校区の住宅所有状況別世帯数(令和2年)



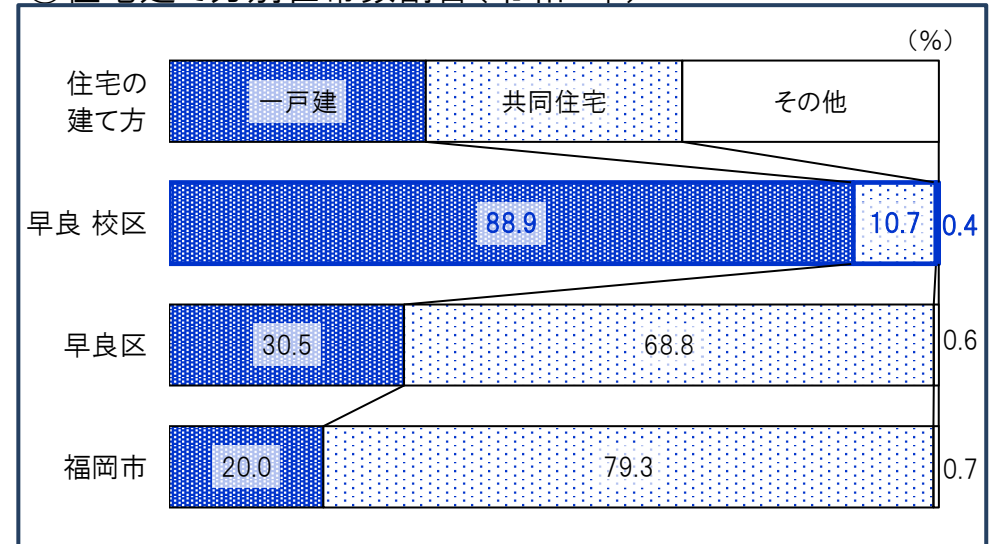
③校区の住宅建て方別世帯数(令和2年)



②住宅所有状況別世帯数割合(令和2年)



④住宅建て方別世帯数割合(令和2年)



①校区の産業大分類別従業者数・事業所数(令和3年)

産業分類	事業所数	従業者数(人)
農 林 漁 業	2	8
鉱業, 採石業砂利採取業	0	0
建 設 業	49	248
製 造 業	9	40
電 気 ・ ガ 入 熱 供 給 ・ 水 道 業	2	14
情 報 通 信 業	1	1
運 輸 便 業 郵 便 業	2	2
卸 売 業 小 金 融 業 保 険 業	25	284
不 動 産 業 物 品 賃 貸 業	7	61
学 術 研 究 , 専 門 技 術 サ ー ビ ス 業	4	11
宿 泊 業 , 飲 食 業 サ ー ビ ス 業	6	24
生 活 関 連 サ ー ビ ス 業 娛 楽 業	6	9
教 育 , 学 習 業 支 援 業	2	24
医 療 , 福 祉	23	688
複 合 サ ー ビ ス	0	0
サ ー ビ ス 業 (他)	9	23
公 務	0	0

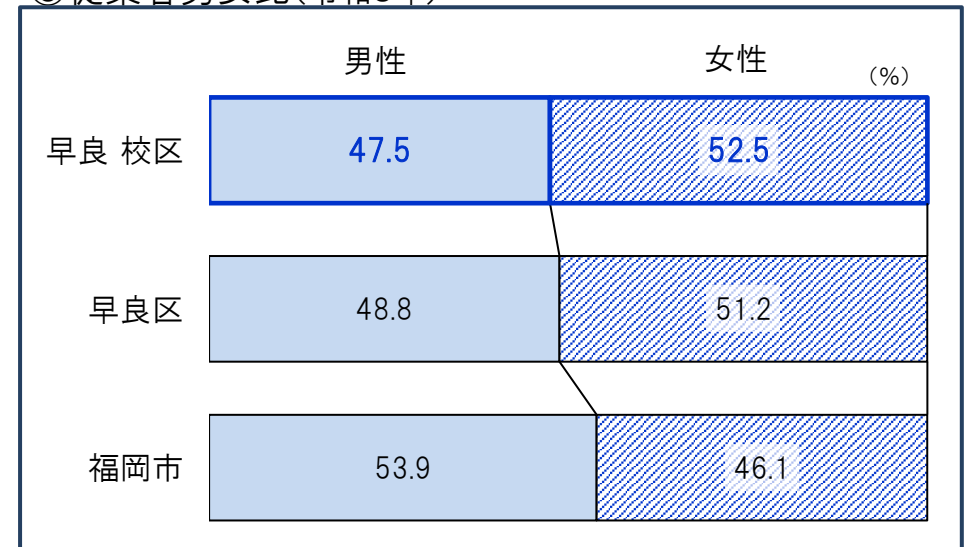
*「従業者」とは、校区在住・非在住に関わらず校区内の事業所で従業している人です。

②事業所・男女別従業者数(令和3年) (人)

	事業所 総数	従業者 総数	性別	
			男性	女性
早良 校区	147	1,437	682	755
早良区	6,853	66,267	32,254	33,852
福岡市	75,779	967,803	518,394	442,569

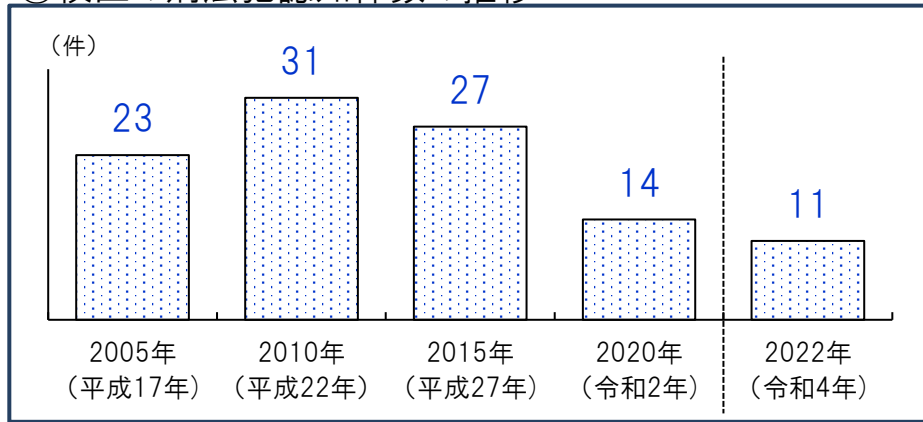
*従業者総数は性別不詳含む

③従業者男女比(令和3年)

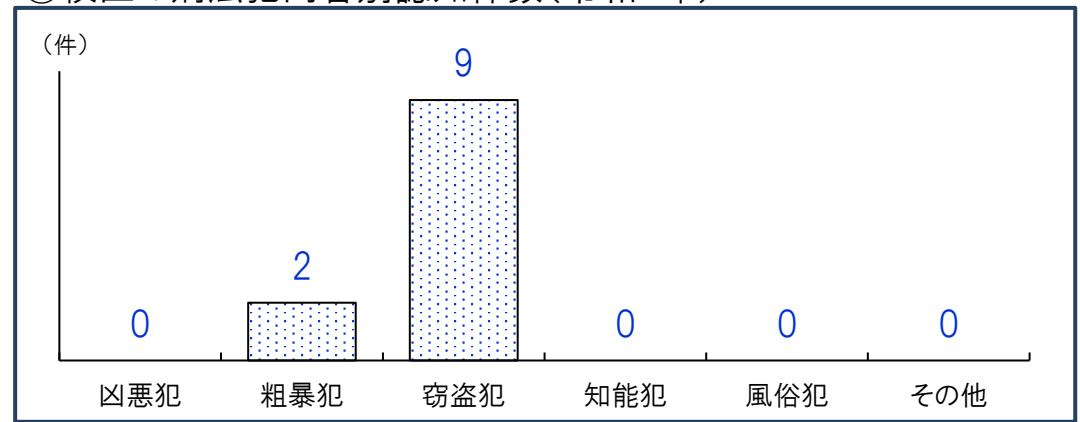


*不詳除く割合

①校区の刑法犯認知件数の推移



③校区の刑法犯内容別認知件数(令和4年)



②人口千人あたり刑法犯認知件数(計・推移) (件)

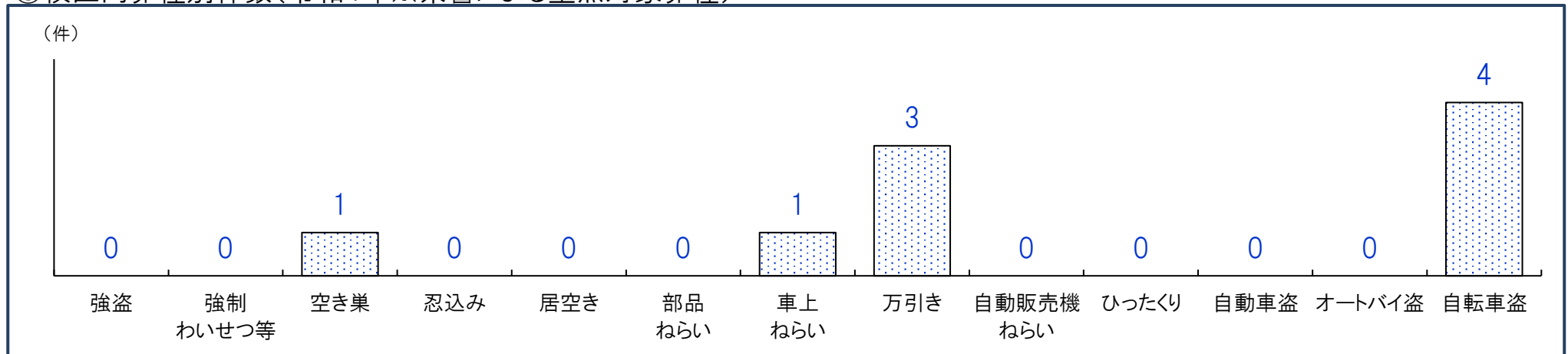
	2005年 (平成17年)	2010年 (平成22年)	2015年 (平成27年)	2020年 (令和2年)	2022年 (令和4年)
早良 校区	5.8	8.0	7.2	3.8	3.0
早良区	22.0	17.1	10.6	4.6	5.1
福岡市	27.6	19.6	13.4	6.9	7.3

④人口千人あたり刑法犯認知件数(内容別・令和4年) (件)

	凶悪犯	粗暴犯	窃盗犯	知能犯	風俗犯	その他
早良 校区	0.00	0.55	2.48	0.00	0.00	0.00
早良区	0.02	0.87	3.38	0.18	0.12	0.58
福岡市	0.04	0.68	5.25	0.27	0.09	0.93

*凶悪犯…殺人・強盗・放火・強姦、粗暴犯…暴行・脅迫・恐喝等、窃盗犯…空き巣・自転車盗・車上ねらい等、知能犯…詐欺・横領・通貨偽造等、風俗犯…賭博・強制わいせつ・公然わいせつ等、その他…占有離脱物横領・器物損壊等

⑤校区内罪種別件数(令和4年※県警による重点対象罪種)



重点対象罪種…県下で特に発生件数が多く、市民の体感治安に大きく影響する街頭犯罪を中心とした罪種

早良 校区 自治協議会

事務局・早良公民館内

早良2-9-33

電話:092-804-2420

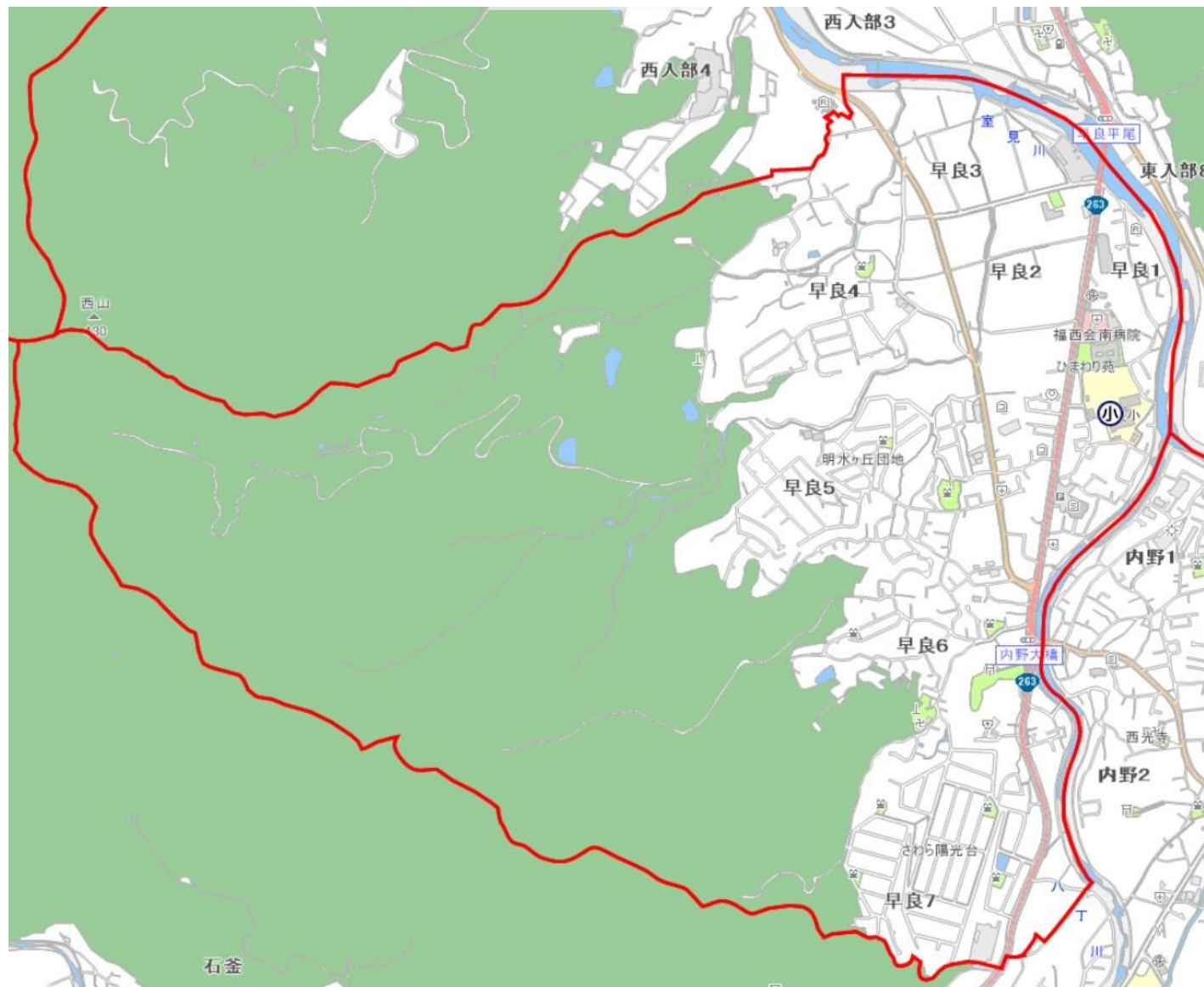
ホームページ:<https://www.city.fukuoka.lg.jp/sawaraku/t-shien/charm/sawarakouku.html>

構成団体

1	早良陽光台団地自治会
2	早良西町自治会
3	早良北町自治会
4	明水ヶ丘自治会
5	長峰自治会
6	平尾新町自治会
7	交通安全推進委員会
8	青少年育成連合会
9	環境衛生連合会
10	健康づくり実行委員会
11	体育振興会
12	男女共同参画協議会
13	社会福祉協議会
14	防犯組合連合会
15	自主防災組織委員会
16	ごみ減量リサイクル推進協議会
17	ふる里創生女性サミット
18	街づくり推進有識者会議

その他の協力団体

新生老人クラブ連合会
子ども会育成連合会
人権尊重推進協議会
熊山おやじの会
民生委員・児童委員会
保護司会
早良小学校PTA
早良中学校PTA



①自治協議会の主要行事

時期	行事
8月	校区夏祭り
10月	校区親善運動会
12月	イルミネーション
1月	どんど焼き

②自治協議会の事業内容

事業項目	事業内容
安全・安心	①交通安全 交通安全運動 ②防災 緊急救命防災訓練 ③防犯 校区内パトロール(毎週月・木曜日)
子ども	④子どもの健全育成・非行防止 人材育成リーダー研修、夜間パトロール、講演会
環境	⑤環境美化 校区一斉大清掃、校区内クリーン作戦 ⑥ゴミ減量・リサイクル推進 リサイクルボックス管理、フリーマーケット
健康	⑦健康づくり 健康ウォーキング大会、男の料理教室 ⑧集団献血 集団献血
スポーツ	⑨スポーツ・レクリエーション 校区親善ソフトボール大会、各種レクリエーション
男女共同参画	⑩男女共同参画 男(あなた)と女(わたし)の料理教室、講演会
その他の 公益的事業	◆校区夏祭り、校区親善運動会、イルミネーション、どんど焼き ふれあいバス(買い物支援)、手つだい隊

③校区の交流サロン

名称	活動日時・場所	活動内容・特色等
ふれあいサロン みどりの会	第1・4水曜 10:00～12:30 早良6丁目西町集会所	歌、ストレッチ体操、お花見
すみれ茶話会	第2木曜 10:30～12:30 早良7丁目陽光館	全身のストレッチ、筋トレ、レクリエーション
ふれあいサロン ダリアの会	第1・3金曜 13:00～15:00 内野2丁目人権まちづくり館	理学療法士指導の健康体操 脳トレ

④校区の子育て交流サロン・育児サークル等

名称	活動日時	場所
子育て交流サロン(早良区全体) ふわふわ	第2金曜 10:00～12:00	ももち福祉プラザ
子育て交流サロン さわらっこ	第3火曜 10:30～12:00	早良公民館

公民館

早良 公民館	所在地：早良2-9-33	電話：092-804-2420	FAX:092-804-2448
	公民館情報： https://gakushu.city.fukuoka.lg.jp/center/detail/dba9838b-bc67-4a1b-9451-ec5d5c17c729		ブログ： https://sawarako.blogspot.com/

①校区の公共施設・学校等

No.	名称	所在地
1	早良小学校	早良1-8-1
2	早良中学校	内野7-1-1
3	さわら保育園(保育所)	早良1-5-61
4	いきいきセンターふくおか早良第7(地域包括支援センター)	早良6-2-19

②校区の公園

No.	名称	種別・面積	所在地
1	早良陽光台南公園	街区・1,156㎡	早良7-900-341
2	早良陽光台西公園	街区・5,537㎡	早良7-900-342
3	早良北公園	街区・2,607㎡	早良5-1329-1
4	早良東公園	街区・1,130㎡	早良6-1210-11
5	長峰公園	街区・1,652㎡	早良4-714-3
6	早良1号公園	幼児・776㎡	早良7-900-339
7	早良2号公園	幼児・885㎡	早良7-900-340
8	早良3号公園	幼児・634㎡	早良7-900-343
9	熊山公園	幼児・209㎡	早良5-1323-10
10	熊山1号公園	幼児・197㎡	早良5-1321-4
11	熊山2号公園	幼児・155㎡	早良6-1166-15
12	熊山3号公園	幼児・308㎡	早良6-1139-40
13	早良4号公園	幼児・119㎡	早良7-918-6
14	早良5号公園	幼児・132㎡	早良1-1266-29

③校区の史跡・文化財

No.	名称	区分	所在地	概要
1	岸田遺跡	埋蔵文化財	早良4	長峰地区の土地改良事業にともなう発掘調査で、弥生時代前期末から古墳時代中期の遺跡が見つかりました。弥生時代の墓地群では、甕棺墓や木棺墓、土壙墓から銅剣、銅矛、鉄戈、青銅製把頭飾などの貴重な副葬品が発見され、市の文化財に指定されています。

校区内避難所等

				浸水	土砂	高潮	津波	地震
31	早良小学校	早良1丁目8-1	804-5550	○	○	○	○	○
28	早良公民館	早良2丁目9-33	804-2420	○	○	○	○	○

凡例(災害種別毎の指定緊急避難場所・指定避難所の指定)

- :使用可
- ②:2階以上使用可(学校は、校舎2階以上)
- ③:3階以上使用可(学校は、校舎3階以上)
- ×:使用不可

凡例	
	区 境
	校区境
	公 園
	広域避難場所
	アンダーパス
	区役所
	消防署(出張所)
	警察署・交番
	学 校
	病 院
	サイレン
	避難場所
	一時避難所
	収容避難所



資料:福岡市防災マップ(令和5年5月1日現在)*避難所等は校区外も利用できます。