

目

校区の概要

1 校区の概要・位置	-----	(1)
------------	-------	-----

人口・世帯数

2 人口・世帯数	-----	(2)
----------	-------	-----

3 人口の構成	-----	(3)
---------	-------	-----

4 高齢者・6歳未満の子どものいる世帯	-----	(4)
---------------------	-------	-----

5 小学校児童数の推移	-----	(5)
-------------	-------	-----

6 労働力人口	-----	(6)
---------	-------	-----

7 転出・転入者の状況	-----	(7)
-------------	-------	-----

福祉と健康

8 出生数と出生率	-----	(8)
-----------	-------	-----

9 死亡数と死亡率	-----	(9)
-----------	-------	-----

10 健(検)診受診状況	-----	(10)
--------------	-------	------

11 医療・福祉施設等	-----	(11)
-------------	-------	------

次

その他のデータ

12 住宅の所有・種類	-----	(12)
-------------	-------	------

13 事業所・従業者数	-----	(13)
-------------	-------	------

14 犯罪発生件数	-----	(14)
-----------	-------	------

地域の団体と活動

15 自治協議会の関連団体	-----	(15)
---------------	-------	------

16 自治協議会活動・その他校区内活動	-----	(16)
---------------------	-------	------

施設等の位置・マップ

17 施設・公園・文化財等	-----	(17)
---------------	-------	------

18 防災マップ	-----	(18)
----------	-------	------

百道浜 校区の概要



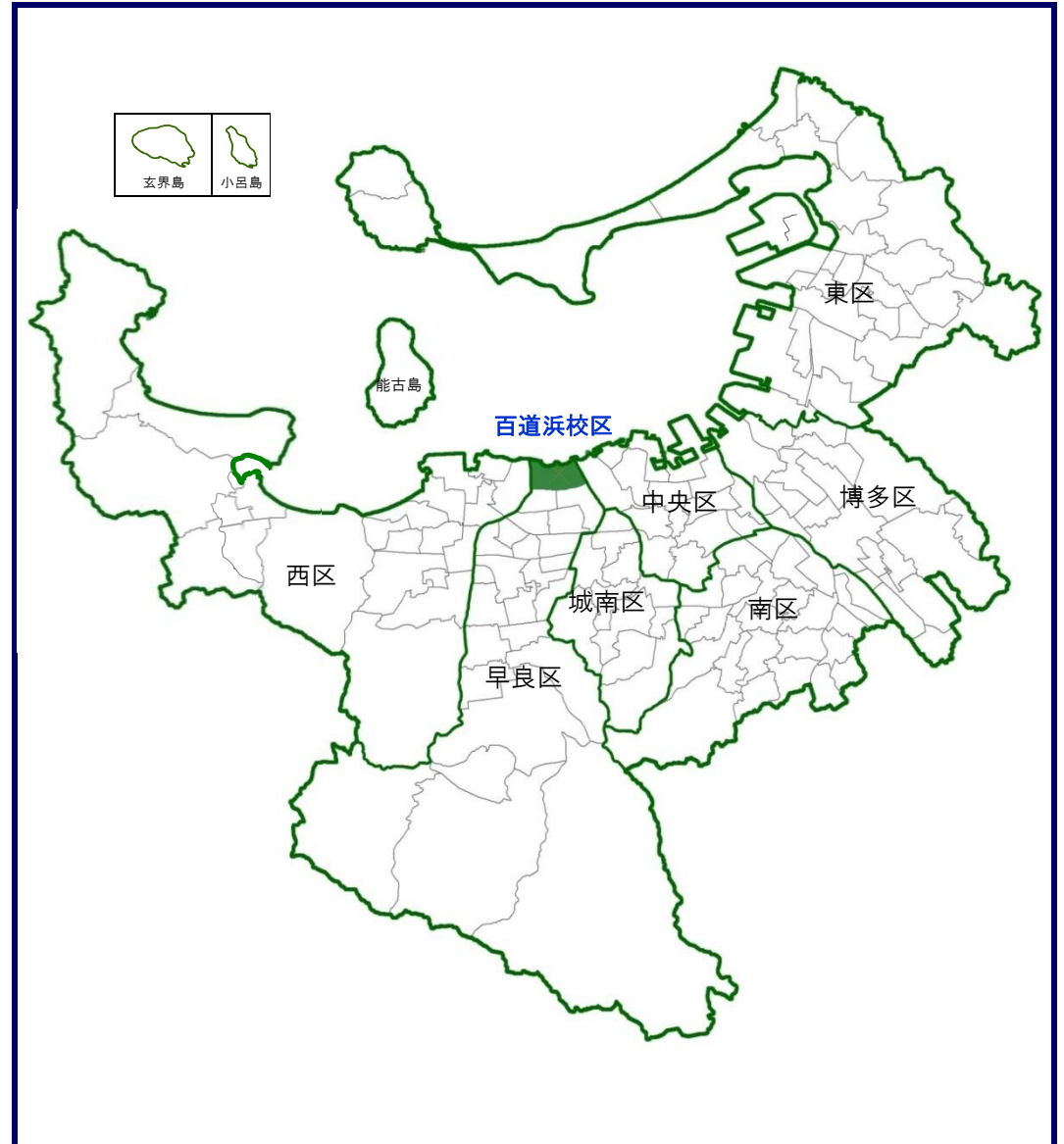
◇百道浜校区は、よかトピア通りの北側に位置し、平成元年に開催された「アジア太平洋博覧会」(よかトピア)の跡地に誕生しました。福岡タワー、福岡市博物館、福岡市総合図書館といった公共施設や、海浜公園もあり、街区も広く、ゆったりとした環境の街です。周辺が観光スポットとなっていることから、海外からも多くの観光客が訪れています。

◇校区内には、「サザエさん通り」が、西新から福岡タワーに向けて伸びています。

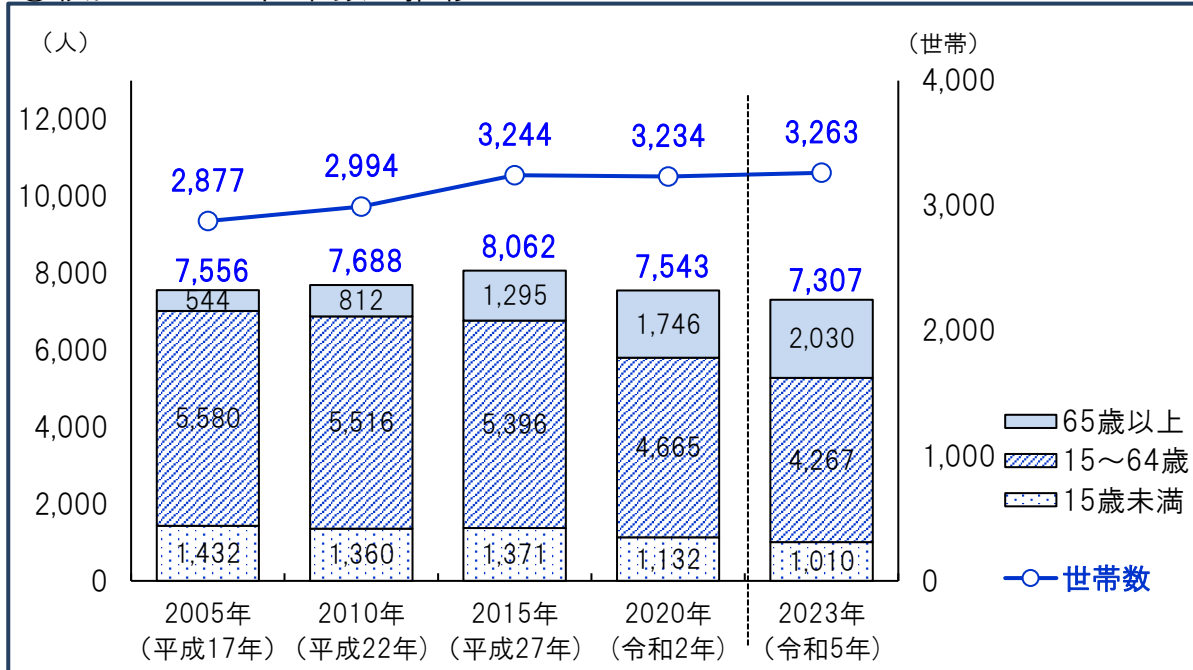
◇校区の特徴として、校庭が芝生の百道浜小学校がある住宅エリアと企業エリアに分かれており、企業の就業人口の方が世帯人口を上回っています。中学・高校、大学もあり文教地区でもあります。

◇地域活動としては、百道浜小学校の芝生を実現し、維持しているように、小学校・公民館との連携が強く、夏祭りを始め、様々な行事を通じて、地域と連携しながら、安心安全で住みやすい街づくりを進めています。

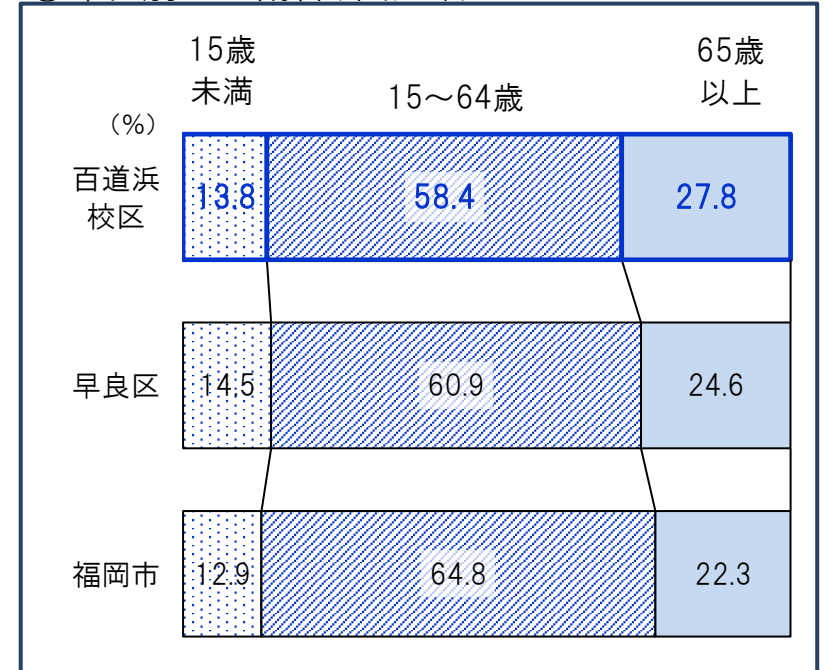
百道浜 校区の位置



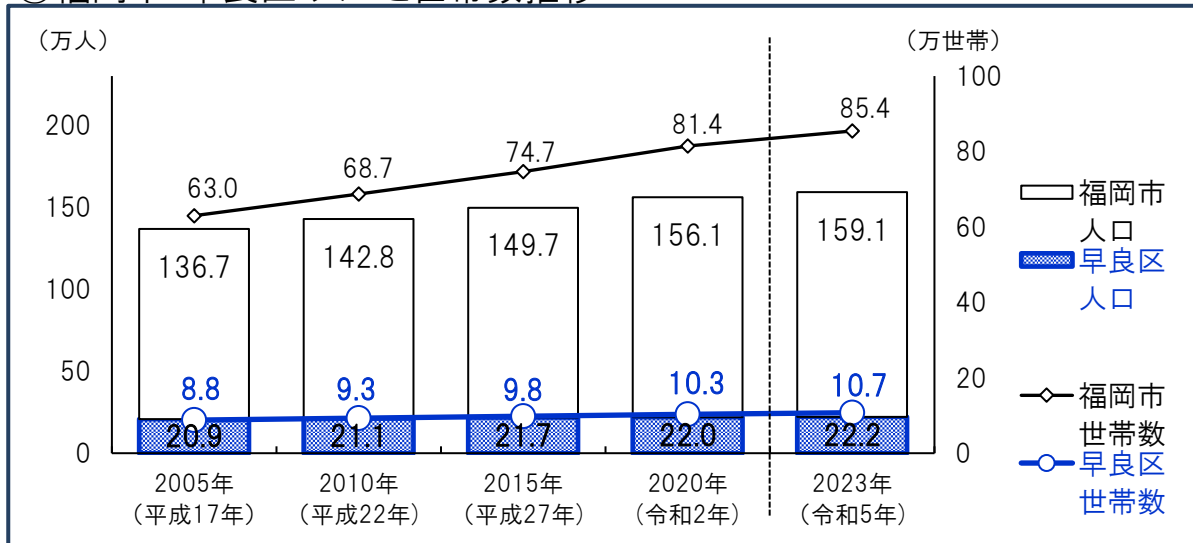
①校区の人口・世帯数の推移



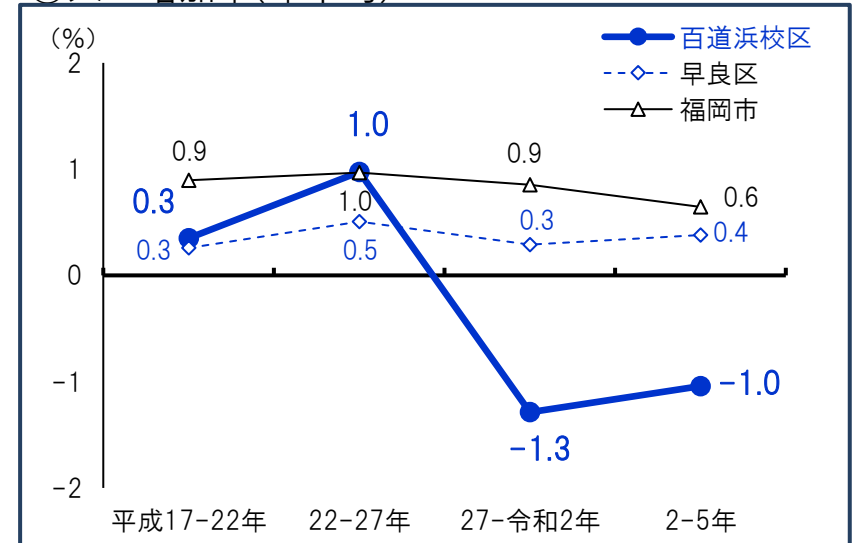
③年代別人口割合(令和5年)



②福岡市・早良区 人口と世帯数推移

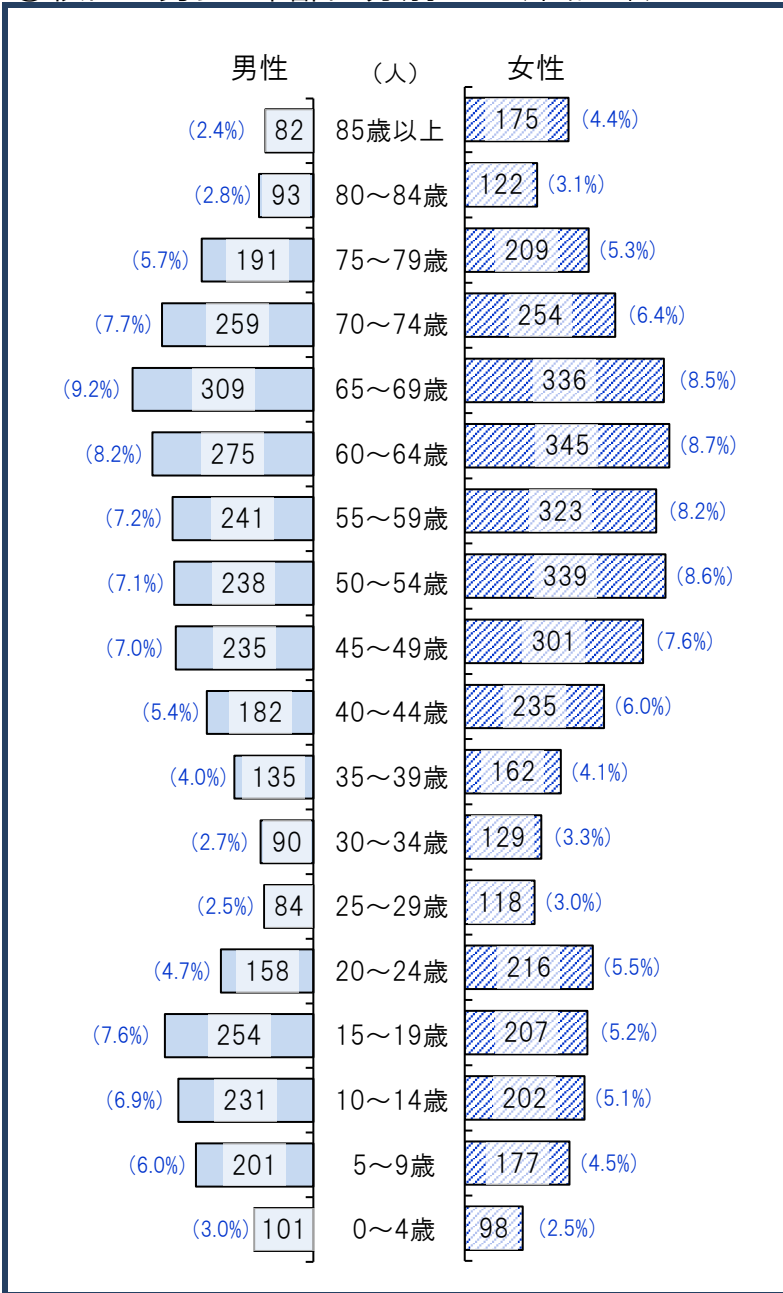


④人口増加率(年平均)




資料:福岡市住民基本台帳(各年9月末時点・校区は日本人のみ・平成27年以降の市・区は外国人含む)*住民票未登録者を含まないため国勢調査人口より少ない値となっています。

①校区の男女・年齢区分別人口(令和5年)



()内は割合

②早良区の男女・年齢区分別人口



④高齢化の状況

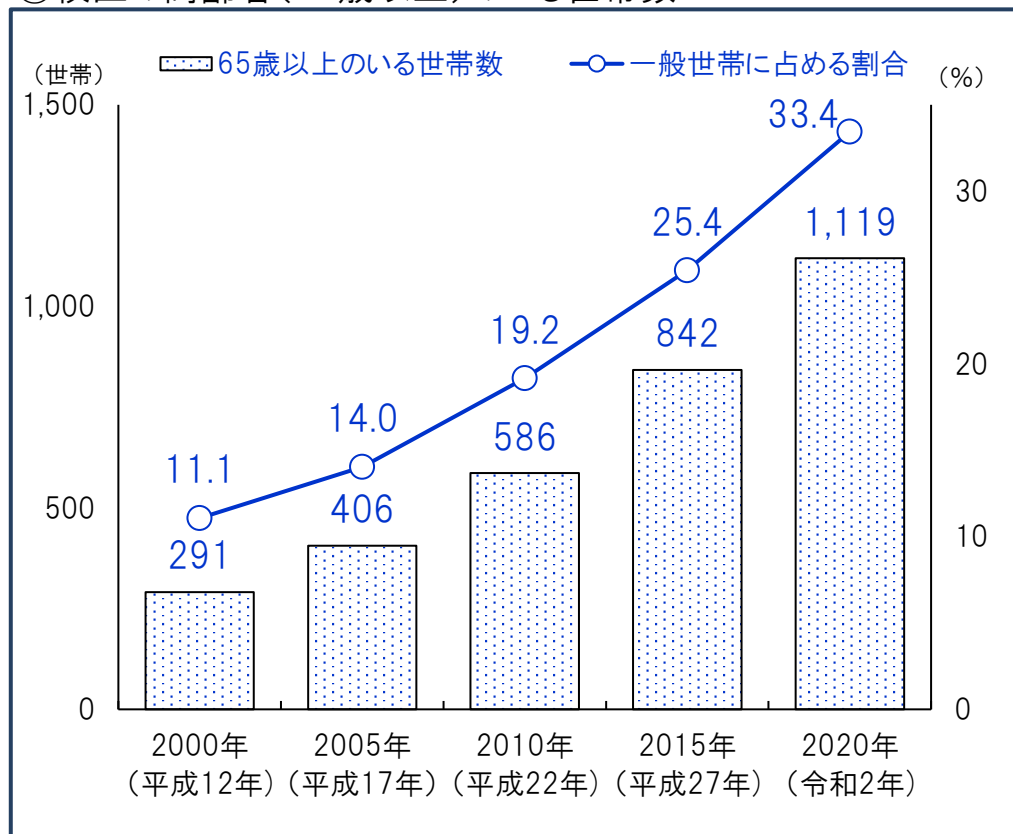
65歳以上人口割合(%)	
百道浜 校区	27.8
早 良 区	24.6
福 岡 市	22.3
75歳以上人口割合(%)	
百道浜 校区	11.9
早 良 区	12.6
福 岡 市	11.5

⑤人口男女比

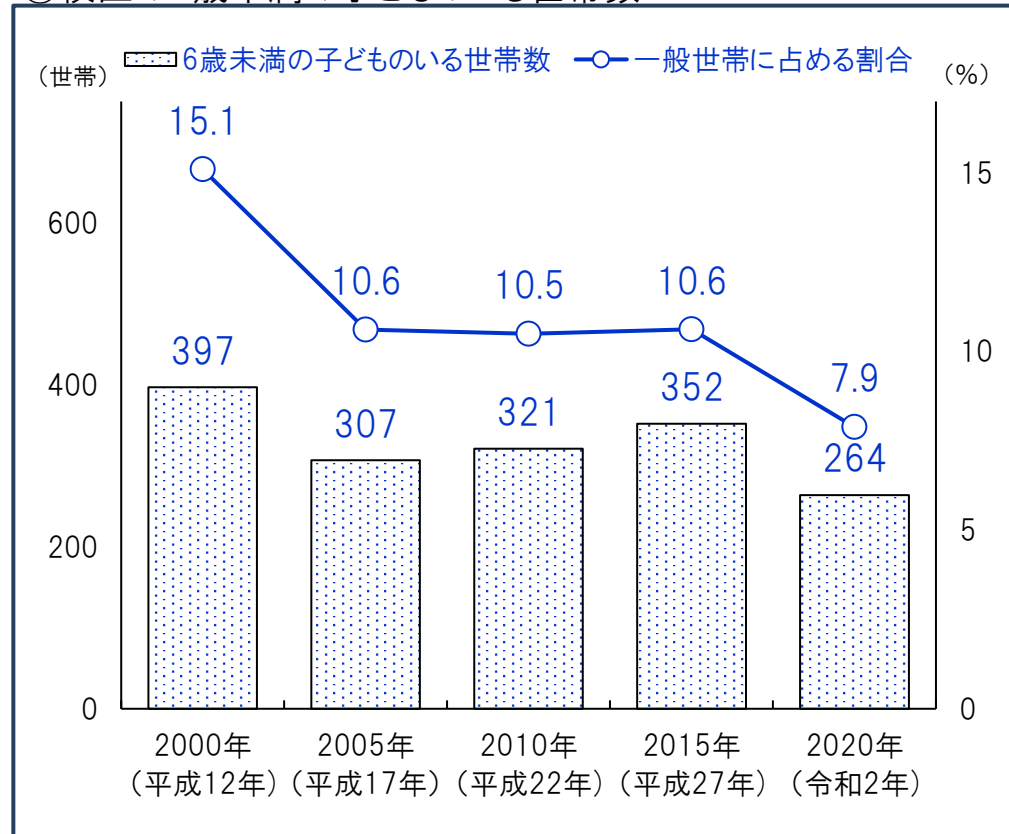
	男性	女性 (%)
百道浜 校区	46.0	54.0
早良区	47.2	52.8
福岡市	47.4	52.6

資料:福岡市住民基本台帳(9月末時点・校区は日本人のみ)

①校区的高齢者(65歳以上)のいる世帯数



③校区的6歳未満の子どものいる世帯数



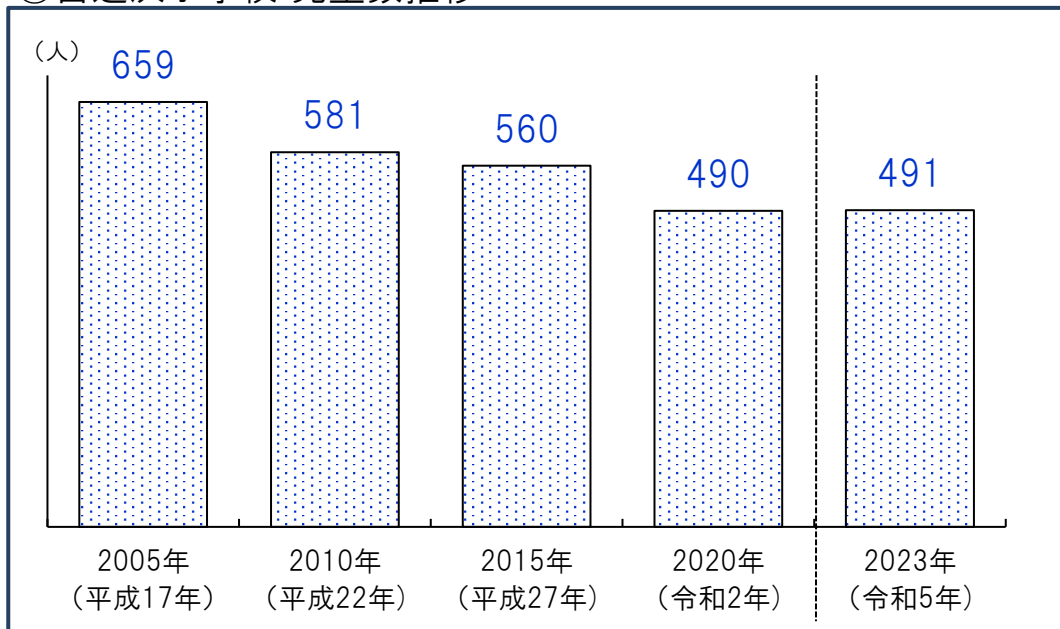
②高齢者(65歳以上)のいる世帯割合(2020年)

	65歳以上のいる世帯総数	65歳以上のみの世帯	ともに65歳以上夫婦のみ世帯	65歳以上1人暮らし世帯
百道浜 校区	33.4%	21.4%	12.1%	9.1%
早良区	34.0%	21.6%	9.0%	12.0%
福岡市	26.9%	17.2%	6.7%	9.8%

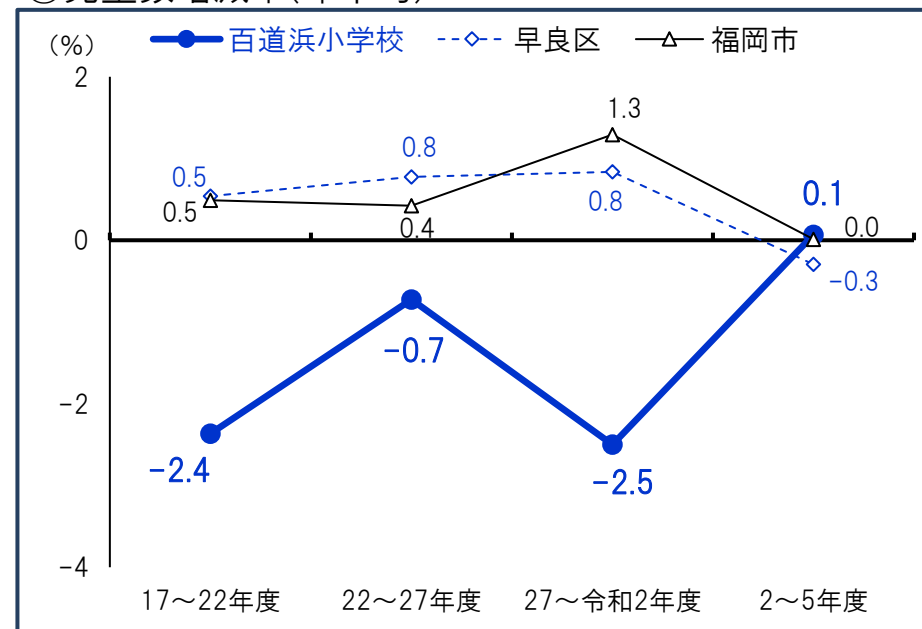
④6歳未満の子どものいる世帯割合推移

	2000年 (平成12年)	2005年 (平成17年)	2010年 (平成22年)	2015年 (平成27年)	2020年 (令和2年)
百道浜 校区	15.1%	10.6%	10.5%	10.6%	7.9%
早良区	11.3%	10.6%	10.2%	10.0%	9.1%
福岡市	9.7%	9.2%	8.5%	8.3%	7.5%

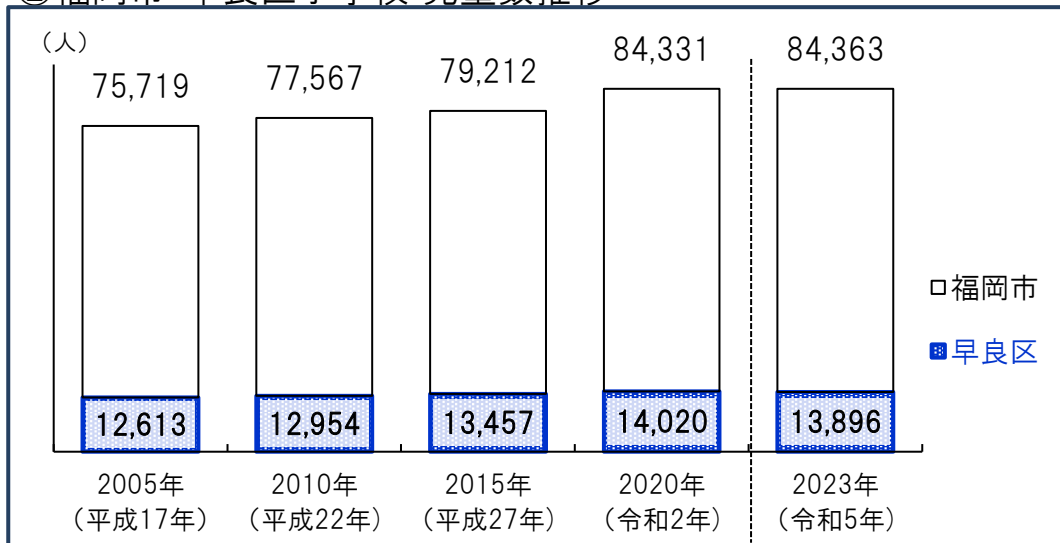
①百道浜小学校 児童数推移



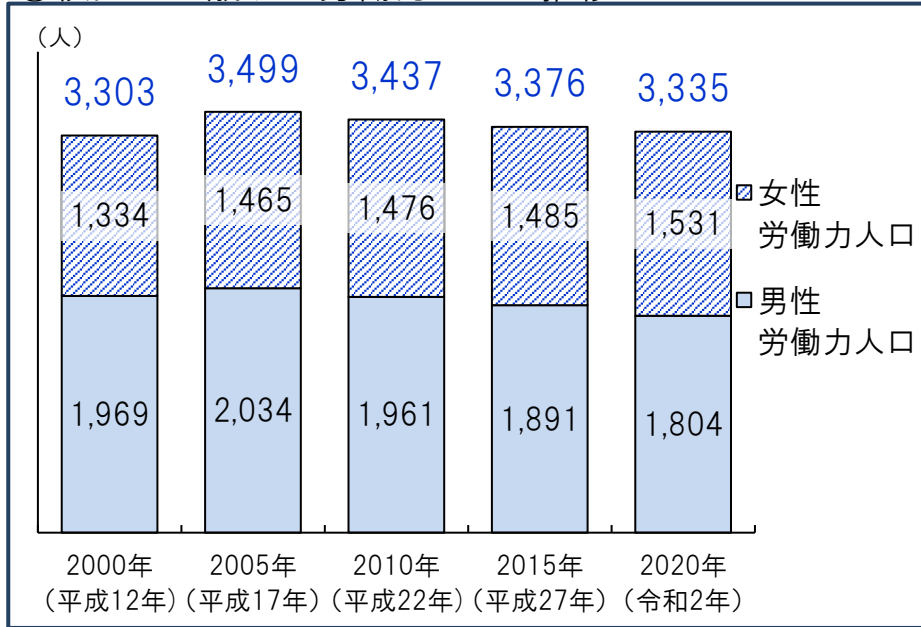
③児童数増減率(年平均)



②福岡市・早良区小学校 児童数推移

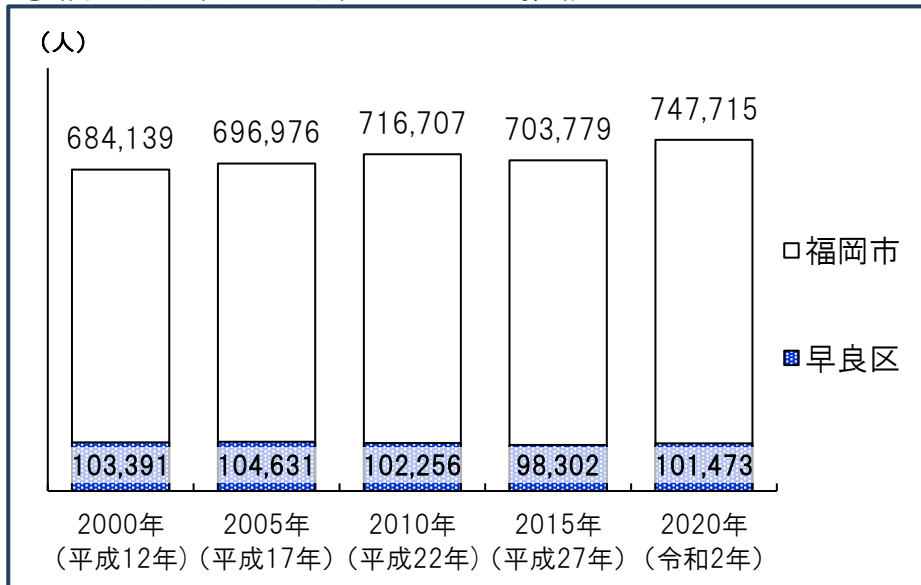


①校区の15歳以上労働力人口の推移



*労働力人口…15歳以上の人口のうち、就業者(休業者を含む)と求職中の失業者の合計

②福岡市・早良区労働力人口の推移

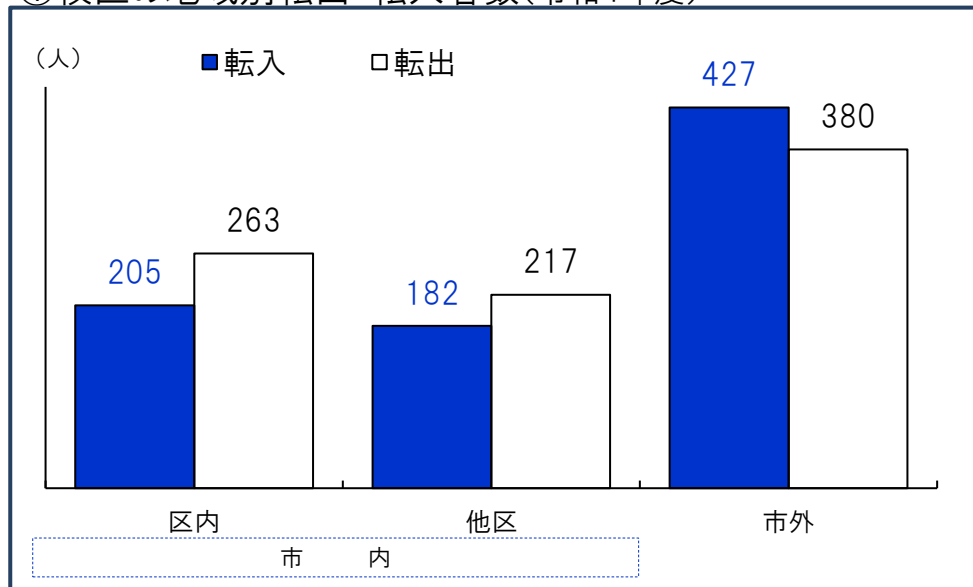


③15歳以上労働力人口と労働力率(令和2年)

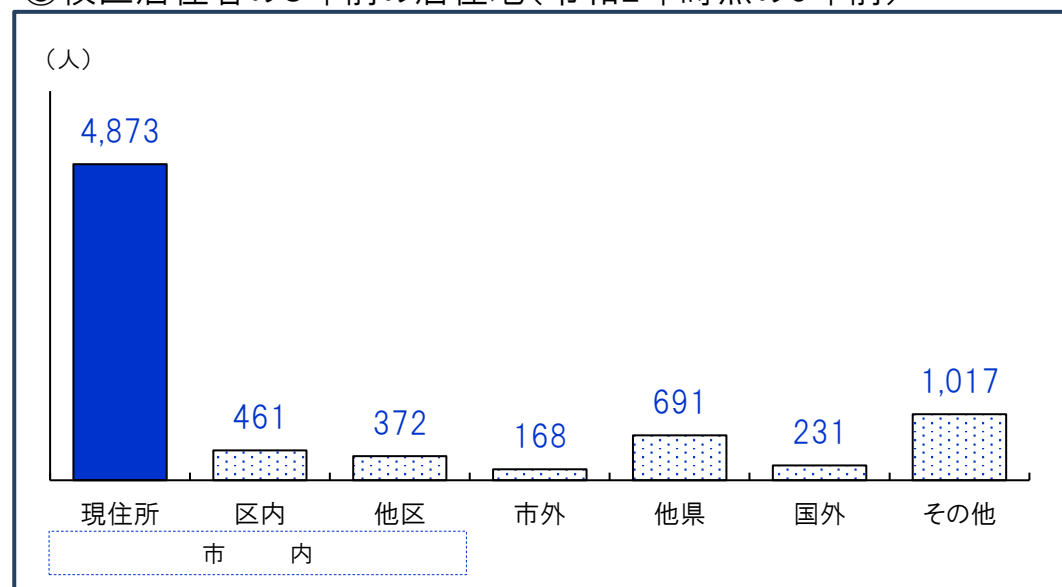
	15歳以上人口(人)	労働力人口(人)	労働力率(%)
百道浜 校区	6,475	3,335	58.3
男性	2,892	1,804	71.4
女性	3,583	1,531	48.0
早良区	183,906	101,473	63.0
男性	84,501	53,334	73.2
女性	99,405	48,139	54.7
福岡市	1,329,228	747,715	65.5
男性	616,015	386,824	74.4
女性	713,213	360,891	58.0

労働力率…15歳以上人口に占める「労働力人口」の割合
*労働力状態「不詳」を除いた割合

①校区の地域別転出・転入者数(令和4年度)




③校区居住者の5年前の居住地(令和2年時点の5年前)



②転入者数合計と割合(令和4年度)

	転入者計		転入者内訳(%)		
	(人)	人口比	区内	他区	市外
百道浜 校区	814	10.9%	25.2	22.4	52.5
うち市外	427	5.7%			
早良区	21,535	9.7%	33.0	25.8	41.2
うち市外	8,872	4.0%			
福岡市	188,909	12.0%	31.3	20.9	47.8
うち市外	90,283	5.7%			

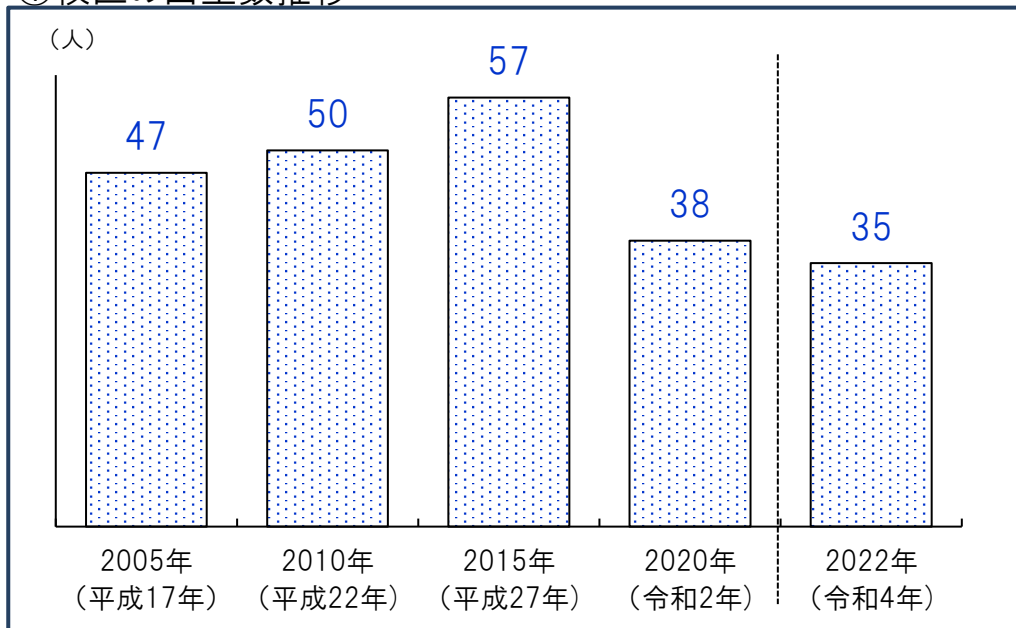
④5年前居住地別割合(令和2年時点の5年前)



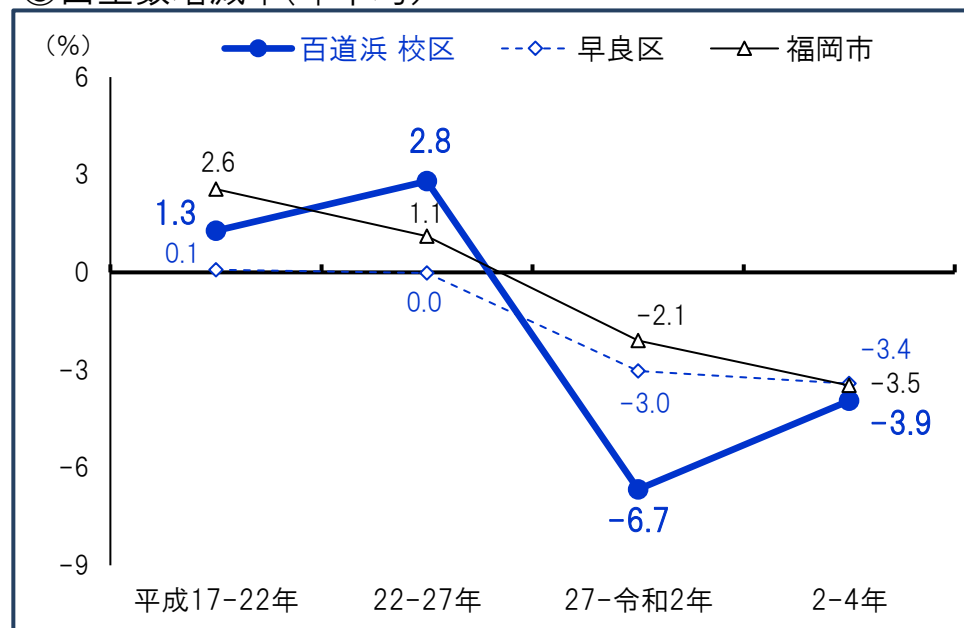
*5年前居住地「その他」は5年内出生者、不詳等

資料:①②福岡市住民基本台帳、③④国勢調査(総務省)

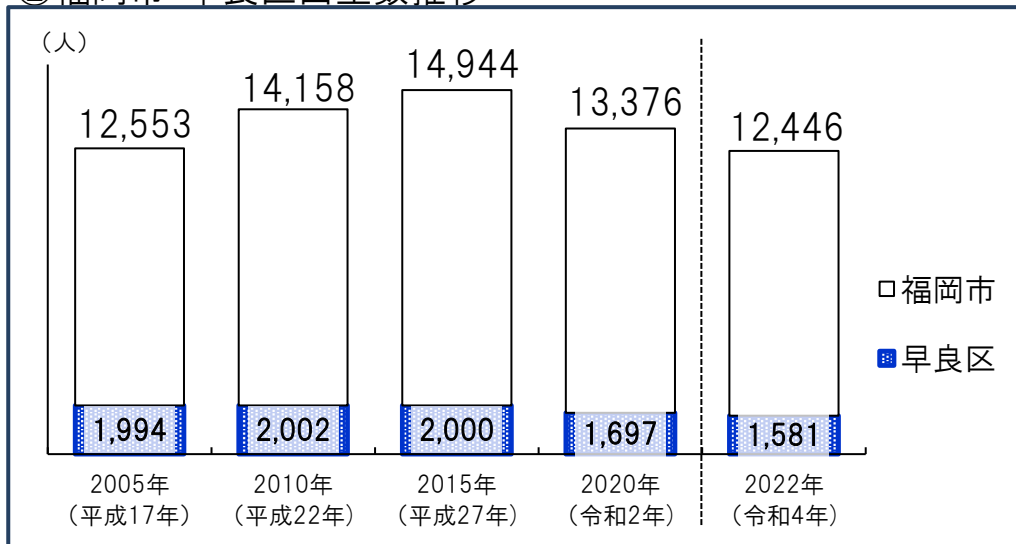
①校区の出生数推移



③出生数増減率(年平均)



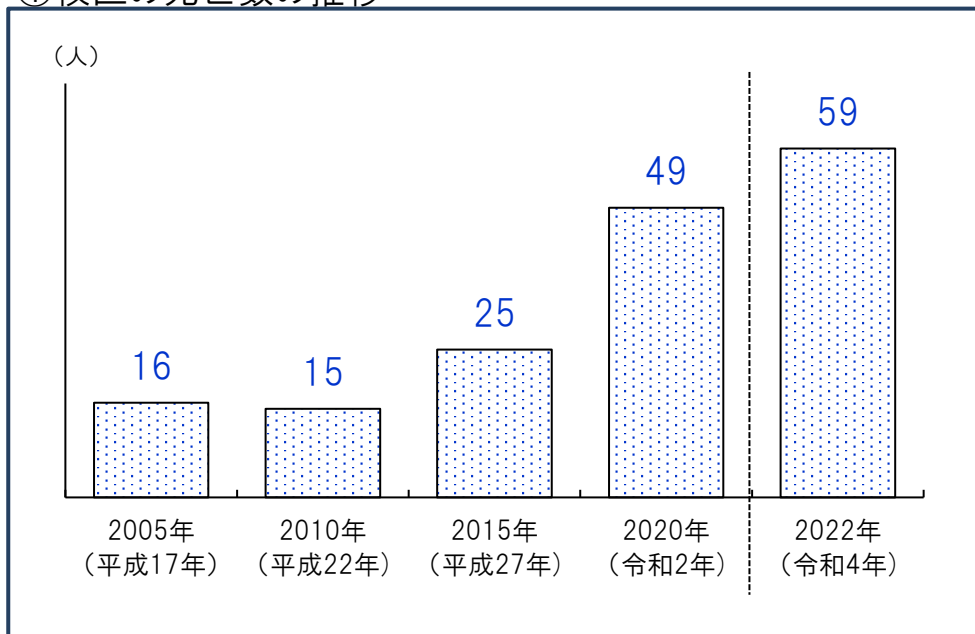
②福岡市・早良区出生数推移



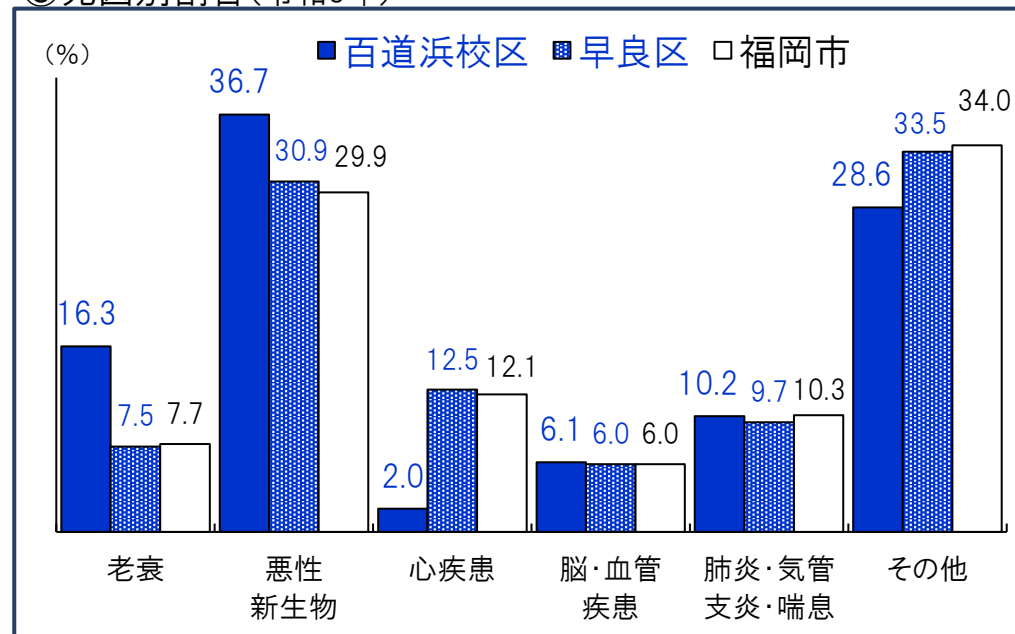
④人口千人あたり出生数の推移

	2005年 (平成17年)	2010年 (平成22年)	2015年 (平成27年)	2020年 (令和2年)	2022年 (令和4年)
百道浜 校区人口千人あたり出生数	6.2	6.5	7.1	5.0	4.7
早良区人口千人あたり出生数	9.6	9.5	9.3	7.7	7.1
福岡市人口千人あたり出生数	9.3	9.9	10.1	8.6	7.9

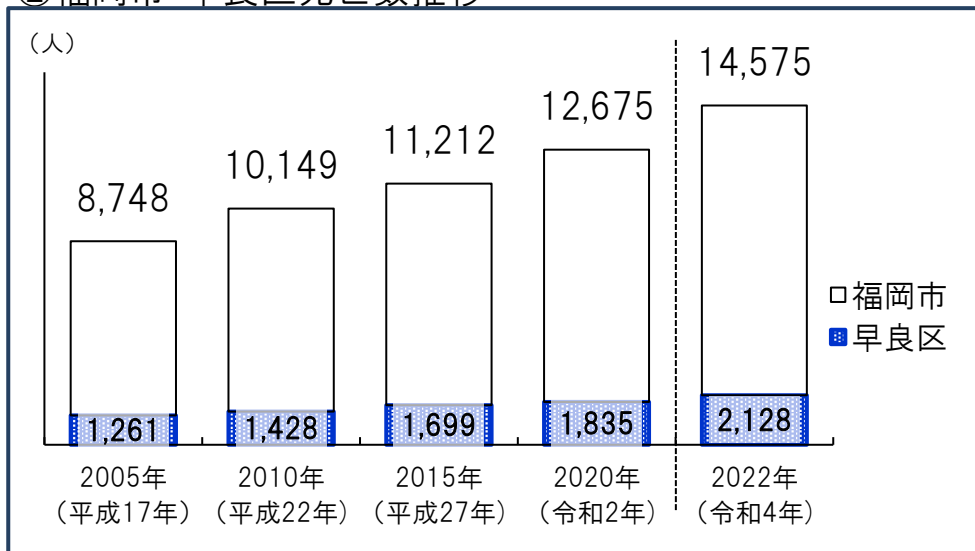
①校区の死亡数の推移



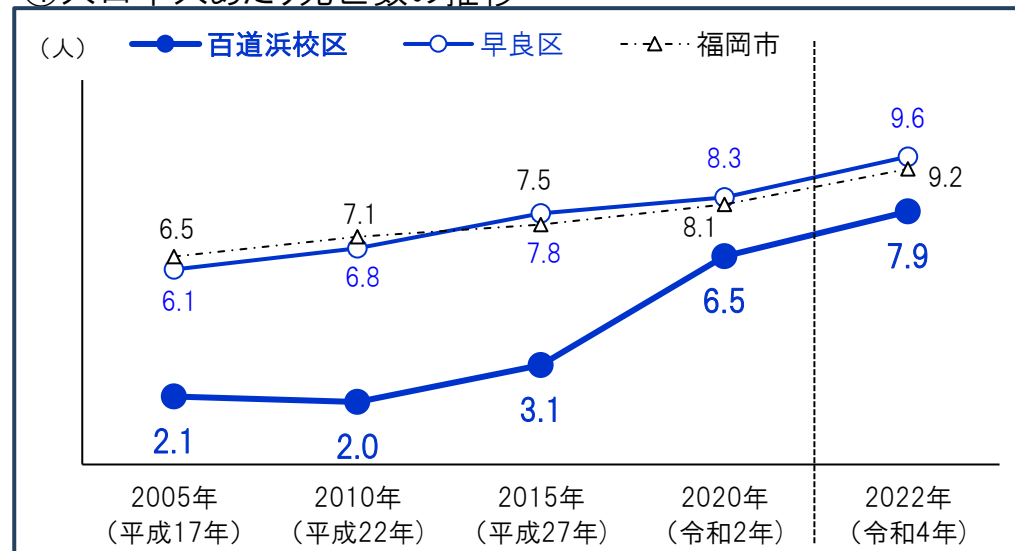
③死因別割合(令和3年)



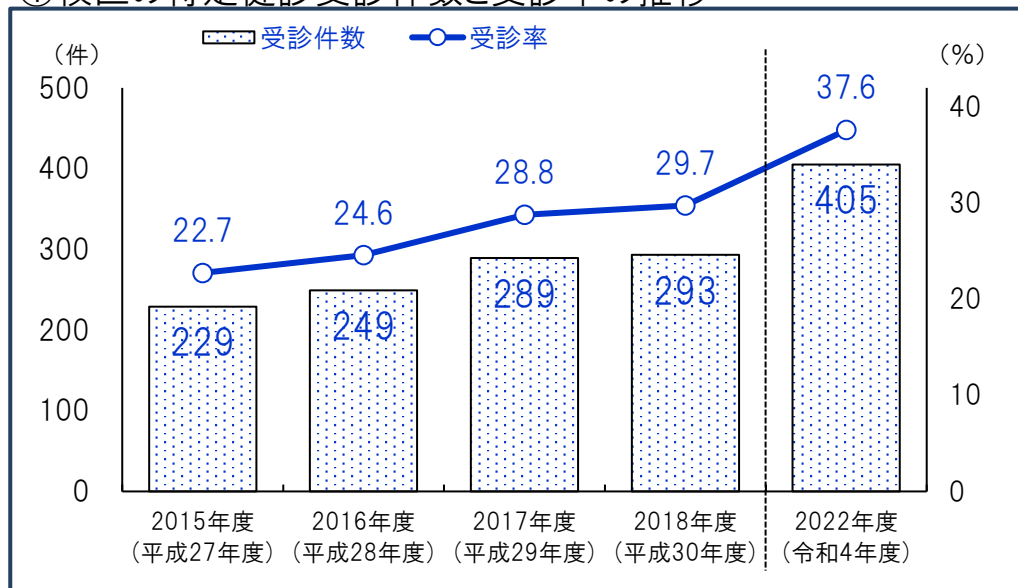
②福岡市・早良区死亡数推移



④人口千人あたり死亡数の推移



①校区の特定健診受診件数と受診率の推移



受診件数は実績ベース

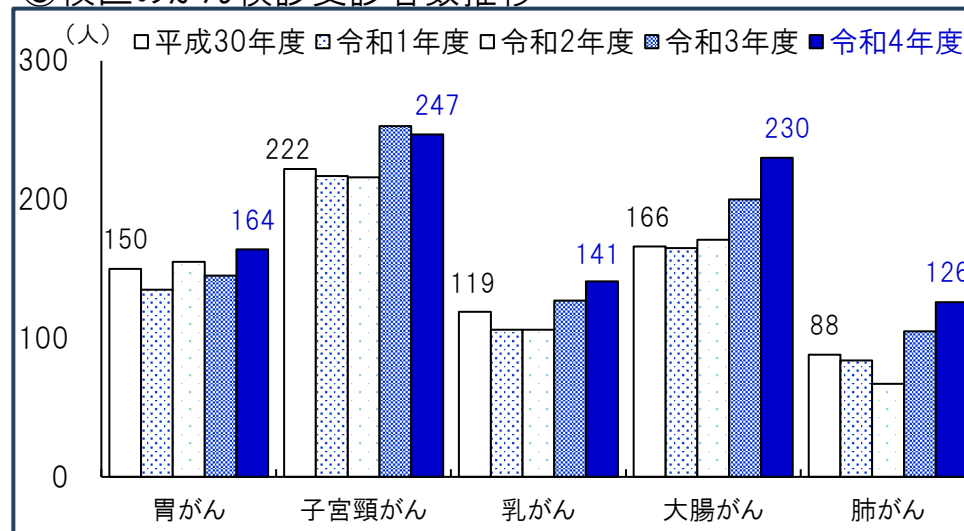
(人・件・%)

②特定健診受診状況

		2015年度 (平成27年度)	2016年度 (平成28年度)	2017年度 (平成29年度)	2018年度 (平成30年度)	2022年度 (令和4年度)
百道浜校区	対象者数	1,007	1,013	1,004	985	1,077
	受診件数	229	249	289	293	405
	受診率	22.7	24.6	28.8	29.7	37.6
早良区	対象者数	34,926	34,366	33,423	32,046	31,212
	受診件数	8,104	8,421	8,924	9,194	8,984
	受診率	23.2	24.5	26.7	28.7	28.8
福岡市	対象者数	229,392	226,046	220,181	211,508	208,704
	受診件数	47,700	49,830	54,276	56,553	55,804
	受診率	20.8	22.0	24.7	26.7	26.7

*特定健診…メタボリックシンドロームに着目した生活習慣病予防のための健康診査で、その該当者及び予備群を減少させることを目的としています。対象…福岡市国民健康保険に加入している40歳～74歳の方。

③校区のがん検診受診者数推移



④がん検診受診者数

(人)

		2018年度 (平成30年度)	2019年度 (令和1年度)	2020年度 (令和2年度)	2021年度 (令和3年度)	2022年度 (令和4年度)
胃がん	百道浜校区	150	135	155	145	164
	早良区	3,947	3,321	3,156	3,445	3,755
	福岡市	28,529	24,713	23,318	25,076	27,254
子宮頸がん	百道浜校区	222	217	216	253	247
	早良区	6,879	7,040	6,723	7,923	6,951
	福岡市	48,048	49,504	47,894	55,642	51,752
乳がん	百道浜校区	119	106	106	127	141
	早良区	2,540	2,468	2,075	2,781	2,775
	福岡市	18,980	19,396	16,358	21,291	21,219
大腸がん	百道浜校区	166	165	171	200	230
	早良区	5,007	4,976	4,642	5,551	5,759
	福岡市	34,094	34,120	30,609	36,379	38,137
肺がん	百道浜校区	88	84	67	105	126
	早良区	2,189	2,028	1,350	2,062	2,279
	福岡市	15,057	14,759	10,850	14,322	16,417

資料：福岡市保健福祉局

①校区の医療機関

No.	機関名	区分	診療科	所在地
1	福岡山王病院	病院	内科 心療内科 小児科 外科 整形外科 形成外科 脳神経外科呼吸器外科 心臓血管外科 眼科 耳鼻咽喉科 リハビリテーション科 放射線科 皮膚科 泌尿器科 産	百道浜3-6-45
2	ライオン株式会社福岡オフィス医務室	一般診療所	内科	百道浜2-3-8 RKB放送会館5階
3	RKB毎日放送診療所	一般診療所	内科	百道浜2-3-8
4	ももち浜クリニックTNC放送会館在宅診療所	一般診療所	内科 美容内科 美容皮膚科	百道浜2-3-2 TNC放送会館2F
5	ソフトリサーチパーク診療所	一般診療所	内科 小児科	百道浜2-1-22
6	医療法人KMペインクリニック	一般診療所	リハビリテーション科 皮膚科 麻酔科 呼吸器内科	百道浜4-1-4A-101
7	医療法人しばおクリニック	一般診療所	内科 循環器科 小児科	百道浜4-13-4
8	くろだクリニック	一般診療所	消化器科 外科 こう門科	百道浜4-13-2
9	きよさわ眼科クリニック	一般診療所	眼科	百道浜4-13-1
10	メンタルクリニック百道浜	一般診療所	心療内科 精神科	百道浜3-3-1 2F
11	福岡市立急患診療センター	一般診療所	内科 小児科 外科 産婦人科 眼科 耳鼻咽喉科	百道浜1-6-9
12	たにむらようこクリニック	一般診療所	内科	百道浜1-3-70 ザ・レジデンシャルスイート福岡1階

②校区の福祉施設等

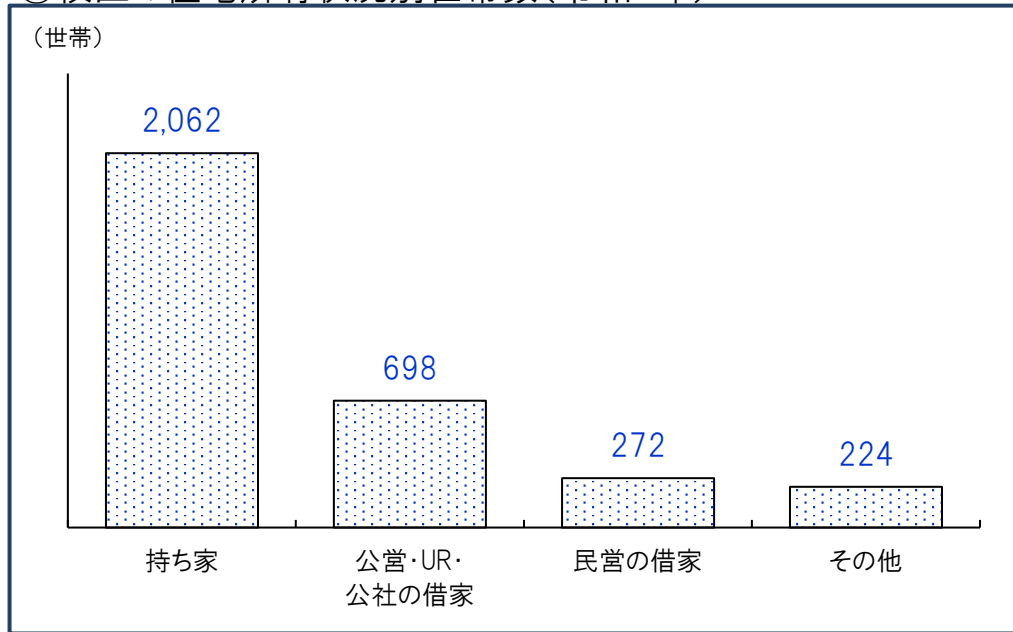
No.	施設名	種別	所在地
1	アンペレーナ百道	介護付有料老人ホーム	百道浜3-9-17
2	ヘルパーステーションあいあい福岡	障がい福祉サービス事業所	百道浜2-1-22 SRPセンタービル601
3	福岡市立ももち福祉プラザ	障がい福祉サービス事業所	百道浜1-4-1
4	相談支援センターあいあい福岡	障がい福祉サービス事業所	百道浜2-1-22 福岡SRPセンタービル601

③いきいきセンターふくおか(福岡市地域包括支援センター)

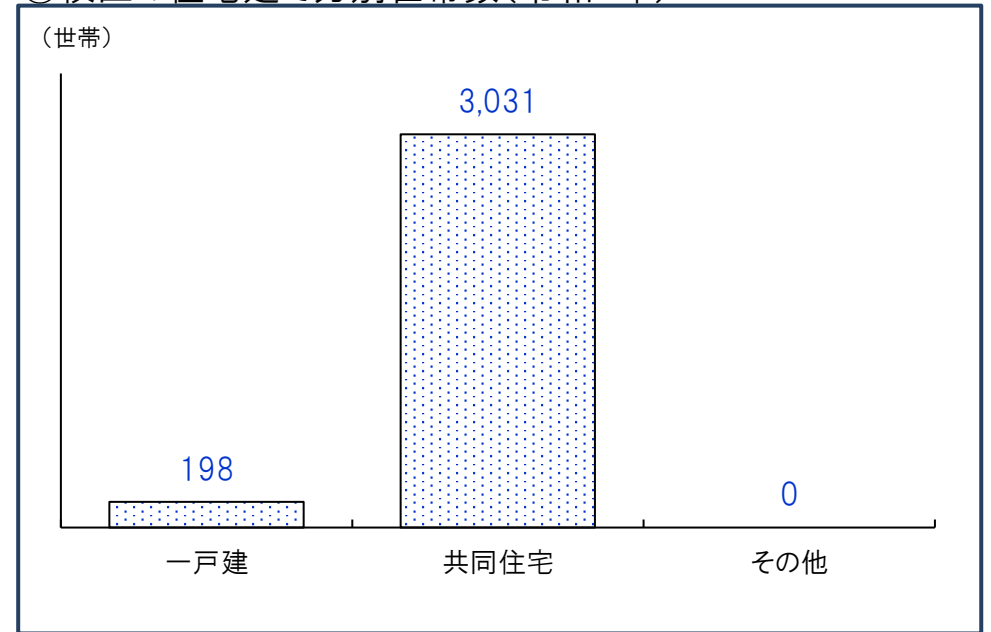
施設名	所在地(右図参照)	電話番号
いきいきセンターふくおか 早良第8	西新4-9-38 第1山ビル3階	834-2325




①校区の住宅所有状況別世帯数(令和2年)



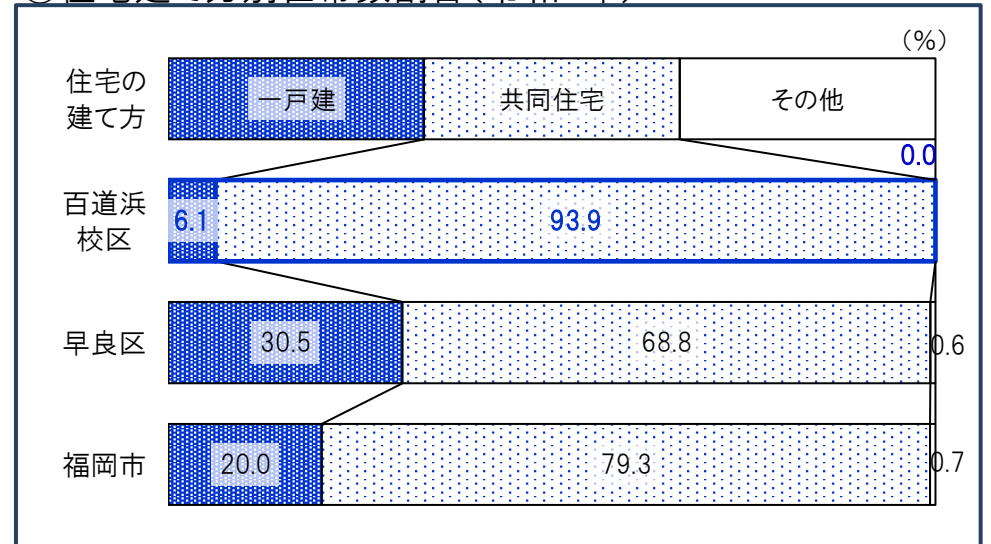
③校区の住宅建て方別世帯数(令和2年)



②住宅所有状況別世帯数割合(令和2年)



④住宅建て方別世帯数割合(令和2年)



①校区の産業大分類別従業者数・事業所数(令和3年)

産業分類	事業所数	従業者数(人)
農 林 漁 業	0	0
鉱業, 採石業砂利採取業	1	4
建 設 業	4	55
製 造 業	11	91
電 気 ・ ガ ス 熱 供 給 ・ 水 道 業	3	57
情 報 通 信 業	60	3,916
運 輸 便 業 郵 便 業	6	156
卸 売 業 小 売 業	92	1,211
金 融 業 保 険 業	15	322
不 動 産 業 物 品 賃 貸 業	52	189
学 術 研 究 , 専 門 技 術 サ ー ビ ス 業	73	984
宿 泊 業 , 飲 食 業 サ ー ビ ス 業	37	498
生 活 関 連 サ ー ビ ス 業 娯 楽 業	12	180
教 育 , 学 習 業 支 援 業	24	601
医 療 , 福 祉	31	1,547
複 合 サ ー ビ ス	2	12
サ ー ビ ス 業 (他)	50	1,725
公 務	4	176


*「従業者」とは、校区在住・非在住に関わらず校区内の事業所で従業している人です。

②事業所・男女別従業者数(令和3年) (人)

	事業所 総数	従業者 総数	性別	
			男性	女性
百道浜 校区	477	11,724	6,773	4,931
早良区	6,853	66,267	32,254	33,852
福岡市	75,779	967,803	518,394	442,569

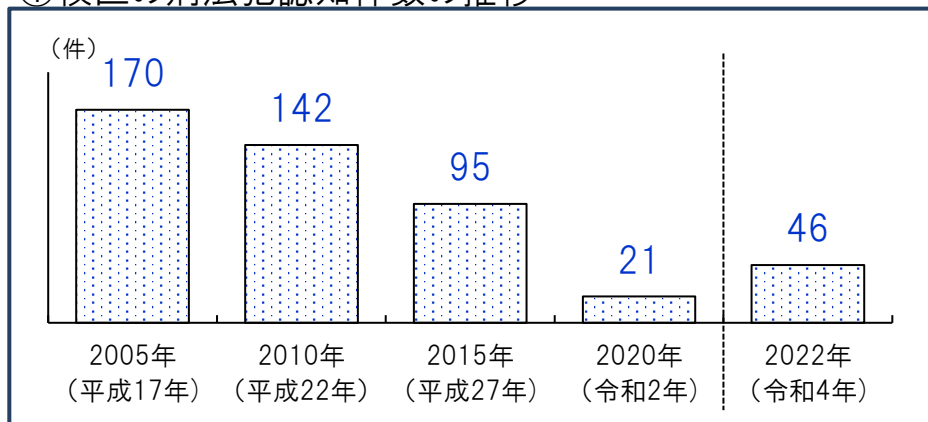
*従業者総数は性別不詳含む

③従業者男女比(令和3年)

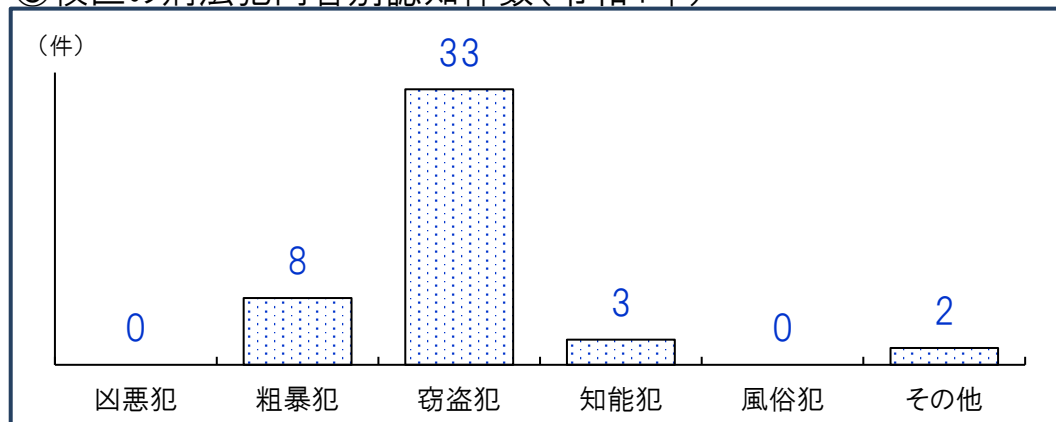


*不詳除く割合

①校区の刑法犯認知件数の推移



③校区の刑法犯内容別認知件数(令和4年)



②人口千人あたり刑法犯認知件数(計・推移) (件)

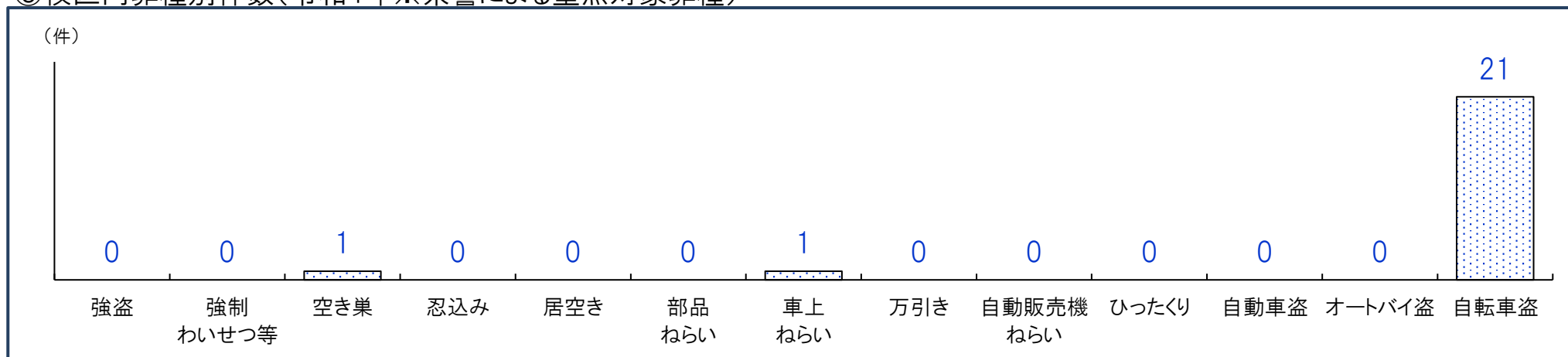
	2005年 (平成17年)	2010年 (平成22年)	2015年 (平成27年)	2020年 (令和2年)	2022年 (令和4年)
百道浜 校区	22.5	18.5	11.8	2.8	6.2
早良区	22.0	17.1	10.6	4.6	5.1
福岡市	27.6	19.6	13.4	6.9	7.3

④人口千人あたり刑法犯認知件数(内容別・令和4年) (件)

	凶悪犯	粗暴犯	窃盗犯	知能犯	風俗犯	その他
百道浜 校区	0.00	1.07	4.41	0.40	0.00	0.27
早良区	0.02	0.87	3.38	0.18	0.12	0.58
福岡市	0.04	0.68	5.25	0.27	0.09	0.93

*凶悪犯…殺人・強盗・放火・強姦、粗暴犯…暴行・脅迫・恐喝等、窃盗犯…空き巣・自転車盗・車上ねらい等、知能犯…詐欺・横領・通貨偽造等、風俗犯…賭博・強制わいせつ・公然わいせつ等、その他…占有離脱物横領・器物損壊等

⑤校区内罪種別件数(令和4年※県警による重点対象罪種)



重点対象罪種…県下で特に発生件数が多く、市民の体感治安に大きく影響する街頭犯罪を中心とした罪種

資料:福岡県警、校区人口…住民基本台帳(各年9月末時点登録人口)

百道浜 校区 自治協議会	事務局・百道浜公民館内	百道浜3-6-24	電話:092-845-5859
	ホームページ: https://www.momochi-hama.jp/		

構成団体

1 百道浜1丁目1区	18 百道浜4丁目7区
2 百道浜1丁目3区	19 PTA
3 百道浜1丁目4区	20 民生委員・児童委員
4 百道浜1丁目5, 6区	21 環境美化委員会
5 百道浜1丁目7区	22 体育振興会
6 百道浜1丁目8区	23 交通安全推進委員会
7 百道浜3丁目1区	24 青少年育成協議会
8 百道浜3丁目2区	25 老人クラブ
9 百道浜3丁目4区	26 防災対策推進協議会
10 百道浜3丁目5区	27 人権尊重推進委員会
11 百道浜3丁目6区	28 社会福祉協議会
12 百道浜4丁目1区	29 衛生連合会
13 百道浜4丁目2区	30 男女共同参画推進協議会
14 百道浜4丁目3区	31 防犯推進協議会
15 百道浜4丁目4区	32 公民館
16 百道浜4丁目5区	
17 百道浜4丁目6区	



①自治協議会の主要行事

時期	行事	時期	行事
7月	夏祭り	12月	餅つき大会
9月	ご長寿の集い	1月	どんど焼き 校区賀詞交歓会

③校区の交流サロン

名称	活動日時・場所	活動内容・特色等
百道浜ふれあいサロン たのしみの会	第2・4月曜 13:30～15:30 百道浜公民館	体操、出前講座、レクリエーション、季節行事

②自治協議会の事業内容

事業項目	事業内容
安全・安心	①交通安全 登校指導、地域ノボロール、 自転車無灯火ゼロキャンペーン ②防災 校区避難訓練 ③防犯 防犯ノボロール、啓発ポスター作成等
子ども	④子どもの健全育成・非行防止 子ども健全育成事業(生命の教室 等) 親子料理教室 職業体験 等
環境	⑤環境美化 花いっぱい運動(花に囲まれた校区づくり) ⑥ごみ減量・リサイクル推進 エコツアー、地域清掃、ラブアースクリーンアップ、室見川水系一斉清掃
健康	⑦健康づくり ノルディックウォーキング、福岡マラソン応援キャンペーン ⑧集団献血 集団献血
スポーツ	⑨スポーツ・レクリエーション 壮年ソフトボール大会、バレーボール大会、卓球大会、 ファミリーバドミントン大会、三世代グランドゴルフ大会
男女共同参画	⑩男女共同参画 校区研修会、料理教室
その他の 公益的事業	◆夏祭り 子どもみこし、ステージ他 ◆広報活動 自治協議会ホームページによる情報発信

④校区の子育て交流サロン・育児サークル等

名称	活動日時	場所
子育て交流サロン(早良区全体) ふわふわ	第2金曜 10:00～12:00	もち福祉プラザ
子育て交流サロン Free space For kids 親子deあそび隊	月2回水曜(月により変更あり) 10:30～12:00	百道浜公民館

公民館

百道浜 公民館	所在地：百道浜3-6-24 公民館情報： https://gakushu.city.fukuoka.lg.jp/center/detail/825b6b41-9e44-44bb-b2ad-b09d54995ba9	電話：092-845-5859	FAX:092-845-5761
------------	---	-----------------	------------------

①校区の公共施設・学校等

No.	名称	所在地
1	百道浜小学校	百道浜4-24-1
2	西南学院小学校	百道浜1-1-2
3	百道中学校	百道3-18-11
4	西南学院中学校	百道浜1-1-1
5	ひなたぼっこ百道浜園(小規模保育事業所)	百道浜2-3-33-2F
6	百道ベビーガーデン保育園(小規模保育事業所)	百道浜3-4-10
7	福岡山王病院保育所(事業所内保育事業所)	百道浜3-6-45
8	ここ葉保育園(保育所)	百道浜4-14-1
9	西南学院高等学校	百道浜1-1-1
10	福岡国際医療福祉大学	百道浜3-6-40
11	福岡市医師会看護専門学校	百道浜1-6-9
12	シーサイドもち郵便局	百道浜2-1-22
13	福岡市民防災センター	百道浜1-3-3
14	福岡タワー	百道浜2-3-26
15	マリゾン	百道浜2-902-1
16	福岡市博物館	百道浜3-1-1
17	福岡市総合図書館・映像ホール・シネラ	百道浜3-7-1

②校区の公園

No.	名称	種別・面積	所在地
1	百道中央公園	地区・40,013㎡	百道浜3-901-23
2	百道浜西公園	街区・2,485㎡	百道浜4-901-144 外
3	百道浜東公園	街区・2,500㎡	百道浜1-901-36
4	百道浜中公園	街区・2,563㎡	百道3-901-38
5	百道浜北公園	街区・3,484㎡	百道浜4-902-22 外
6	百道浜1号公園	都市緑地・232㎡	百道浜4-901-53
7	百道浜2号公園	都市緑地・304㎡	百道浜4-902-147 外
8	百道浜3号公園	都市緑地・250㎡	百道浜1-901-57 外
9	百道2号公園	緑道・8,707㎡	百道浜3-901-22 外
10	百道1号公園	緑道・9,907㎡	百道浜3-901-21 外
11	百道浜西(緑地)公園	緑道・17,663㎡	百道浜4-901-17 外
12	樋井川河畔公園	緑道・6,628㎡	百道浜1-901-50 外

③校区の史跡・文化財

No.	名称	区分	所在地	概要
1	鍍金鐘	国指定重要文化財(工芸品)	百道浜3-1-1 福岡市博物館	志賀海神社に伝来した高麗時代の梵鐘で、総高52.8cm、口径30.5cmを図ります。表面には部分的に鍍金の痕跡が残っています。撞身の4面にある撞座には、雲・仏像・神将・飛翔する楽器などが表現されています。銘文から、1234年に造られたと考えられます。
2	「漢委奴国王」金印	国宝(考古資料)	百道浜3-1-1 福岡市博物館	天明4年(1784)に志賀島で発見。最初に鑑定した亀井南冥は、中国の光武帝から与えられた印であるとして重要性を訴え、黒田家に長く保管されてきました。印文の読み方には諸説ありますが、現在は「漢のワ(倭)のナコク(奴国)王」と読むことが定説化しています。現在は、福岡市博物館で実物を見ることができます。
3	嶋井家文書	国指定重要文化財(古文書)	百道浜3-1-1 福岡市博物館	戦国時代から桃山時代にかけて全国的に活躍した博多の豪商・嶋井宗室を輩出した嶋井家に伝来した古文書群です。宗室に宛てられた織田信長・豊臣秀吉・大友宗麟・千利休・古田織部などとの、茶の湯を介した親密な交流を示す手紙や、江戸初期の朱印船貿易に関する証文など、政治・経済・文化史に関する学術的価値が非常に高い資料です。

校区内避難所等

			浸水	土砂	高潮	津波	地震
1	百道浜小学校 百道浜4丁目24-1 845-7750	収容 地区	○	○	×	○	○
1	福岡市民防災センター 百道浜1丁目3-3 847-5990	一時	○	○	②	○	○
2	百道浜公民館 百道浜3丁目6-24 845-5859	一時	○	○	②	○	○
1	西南学院百道浜校地 百道浜1丁目	地区	×	○	×	○	○
2	百道中央公園 百道浜3丁目	地区	○	○	×	○	○
2	百道浜交番 百道浜3丁目6-26 847-0110	交番					
①	早良消防署 百道浜1丁目3-1 821-0245	消防					
⑤	福岡山王病院 百道浜3丁目6-45 832-1100	病院					

※「百道中央公園」は、広域避難場所にも指定されています。

凡例(災害種別毎の指定緊急避難場所・指定避難所の指定)

- :使用可
- ②:2階以上使用可(学校は、校舎2階以上)
- ③:3階以上使用可(学校は、校舎3階以上)
- ×:使用不可

凡例

- 区境
- 校区境
- 公園
- 広域避難場所
- アンダーパス
- 区役所
- 消防署(出張所)
- 警察署・交番
- 学校
- 病院
- サイレン
- 避難場所
- 一時避難所
- 収容避難所



資料:福岡市防災マップ(令和5年5月1日現在)*避難所等は校区外も利用できます。