福 岡 市 城南区

私たちが住むまちを、もっと知るための

七 隈 校 区 データ集

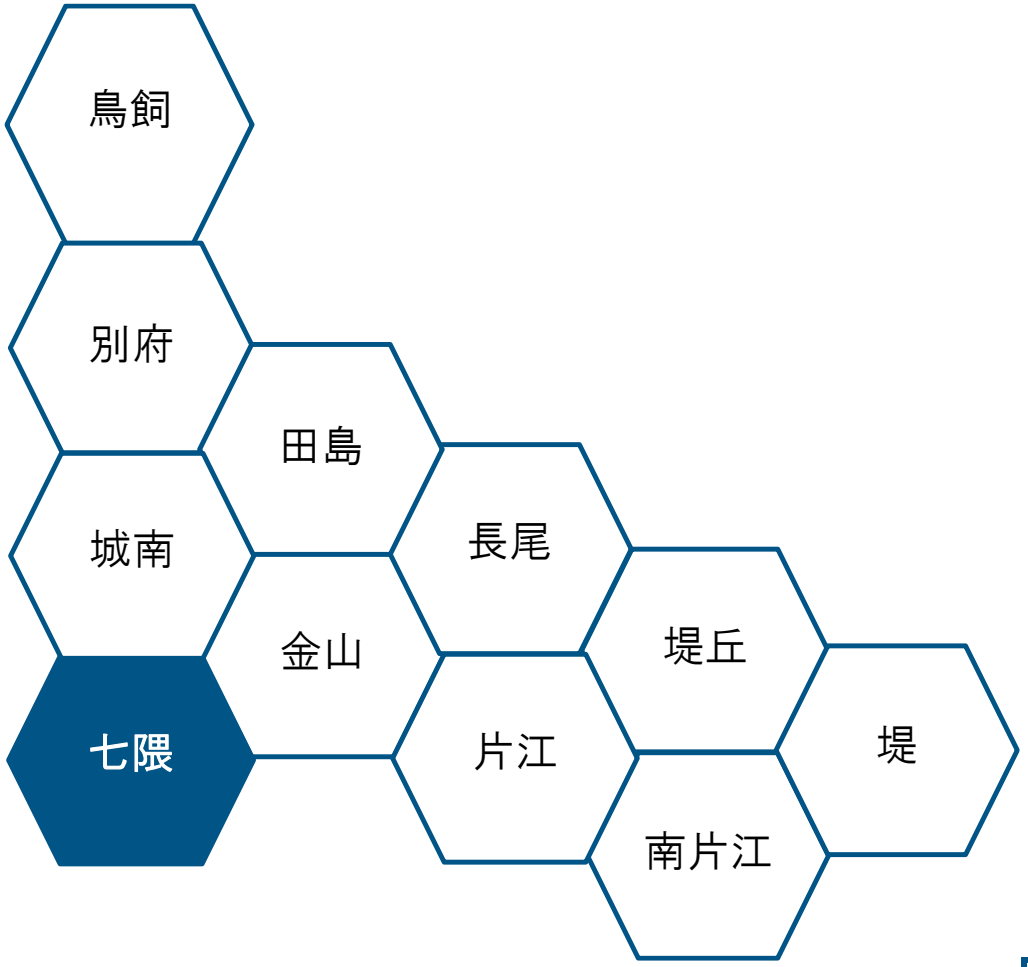

令和2年3月

目　次

校区の概要

1　校区の概要・位置 ---------- (1)

人口・世帯数

2　人口・世帯数 ---------- (2)

3　人口の構成 ---------- (3)

4　高齢者・6歳未満の子どものいる世帯 ---------- (4)

5　小学校児童数の推移 ---------- (5)

6　労働力人口 ---------- (6)

7　転出・転入者の状況 ---------- (7)

福祉と健康

8　出生数と出生率 ---------- (8)

9　死亡数と死亡率 ---------- (9)

10　健(検)診受診状況 ---------- (10)

11　医療・福祉施設等 ---------- (11)

その他のデータ

12　住宅の所有・種類 ---------- (12)

13　事業所・従業者数 ---------- (13)

14　犯罪発生件数 ---------- (14)

地域の団体と活動

15　自治協議会の関連団体 ---------- (15)

16　自治協議会活動・その他校区内活動 ---------- (16)

施設等の位置・マップ

17　施設・公園・文化財等 ---------- (17)

18　防災マップ ---------- (18)

七隈 校区の概要

七隈校区・西南杜の湖畔公園の風景

　城南区の西に位置し、七隈川が校区の中央を流れています。さらに，南側には油山が見え，豊かな自然に恵まれた住宅地です。平成17年に地下鉄七隈線の七隈駅が開通し，その後，都心への交通アクセスが一段と向上しました。
　西南部には，平成23年6月より総合公園として供用開始された「西南杜の湖畔公園」があります。自然散策路、芝生広場、野球場、多目的球技場等が整備され、スポーツ、健康づくり、自然観察、憩いの場として活用されています。(19.2ha)
　また，校区内には，福岡県内で一番大きな大学「福岡大学」や「福岡大学病院」があります。大学に地域行事への参加を呼びかけることで、地域行事、事業に福岡大学生が多く参加しています。

七隈 校区の位置

①校区の人口・世帯数の推移

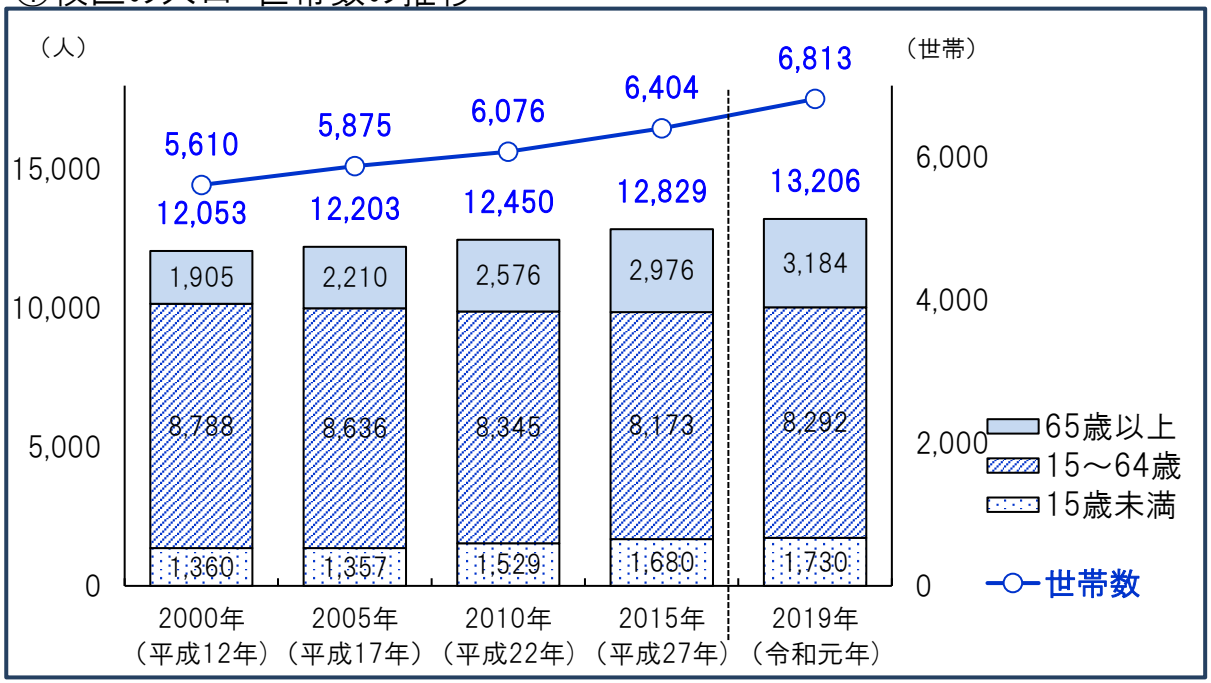

③年代別人口割合（令和元年）

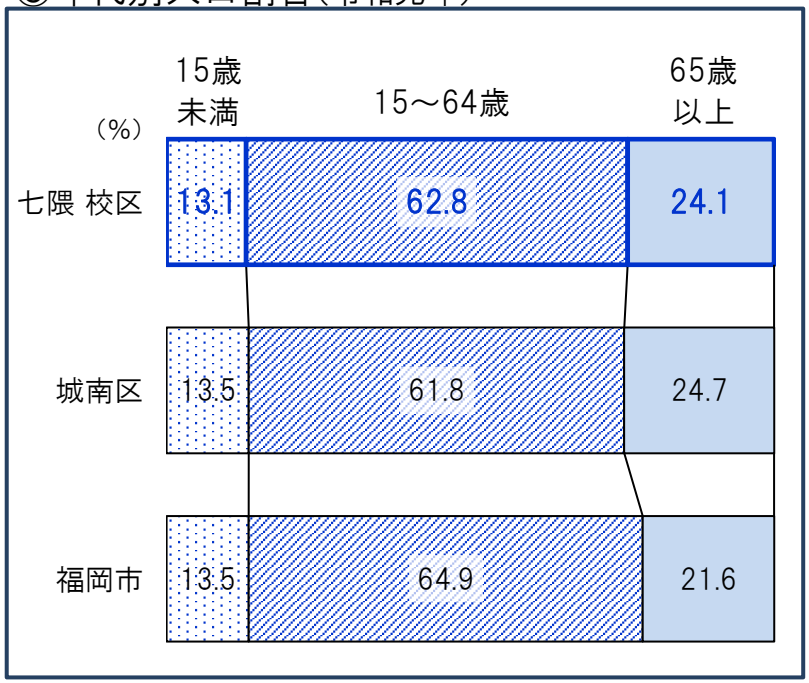

②福岡市・城南区 人口と世帯数推移

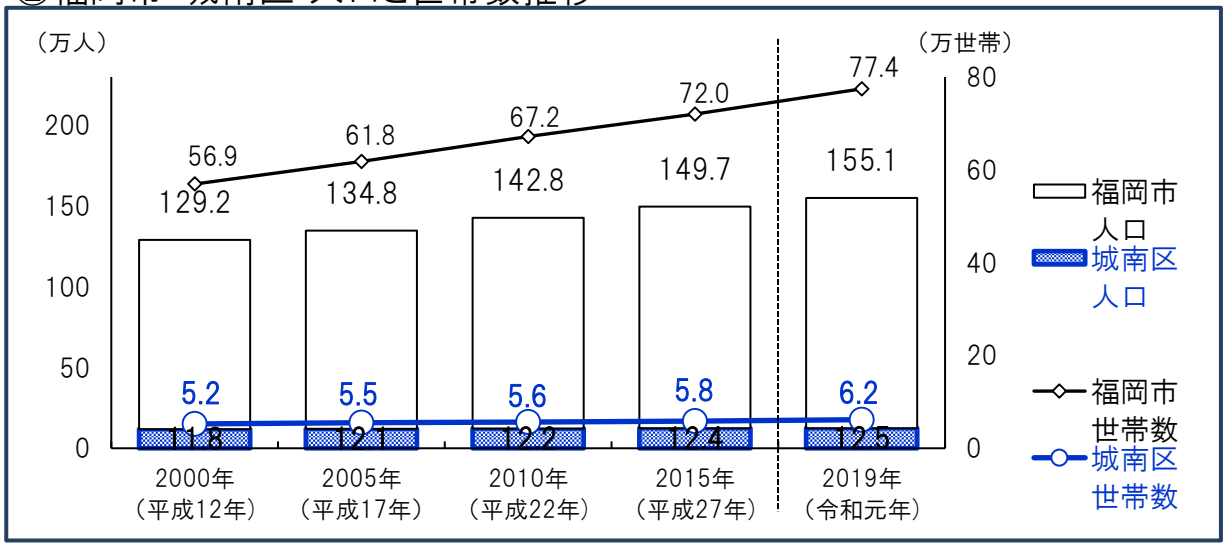

④人口増加率（年平均）

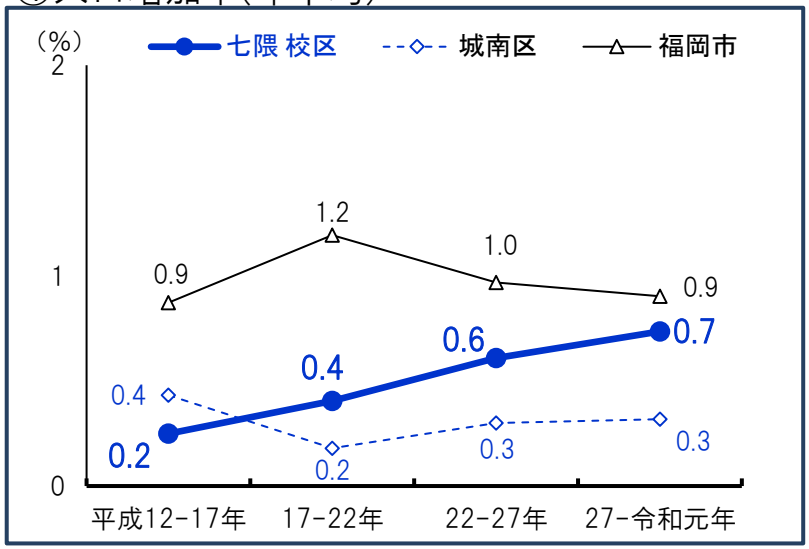

資料：福岡市住民基本台帳（各年9月末時点・日本人のみ・平成22年以降の市・区の人口は外国人含む）*住民票未登録者を含まないため国勢調査人口より少ない値となっています。

3　人口の構成

①校区の男女・年齢区分別人口（令和元年）



（　）内は割合

②城南区の男女・年齢区分別人口



③福岡市の男女・年齢区分別人口

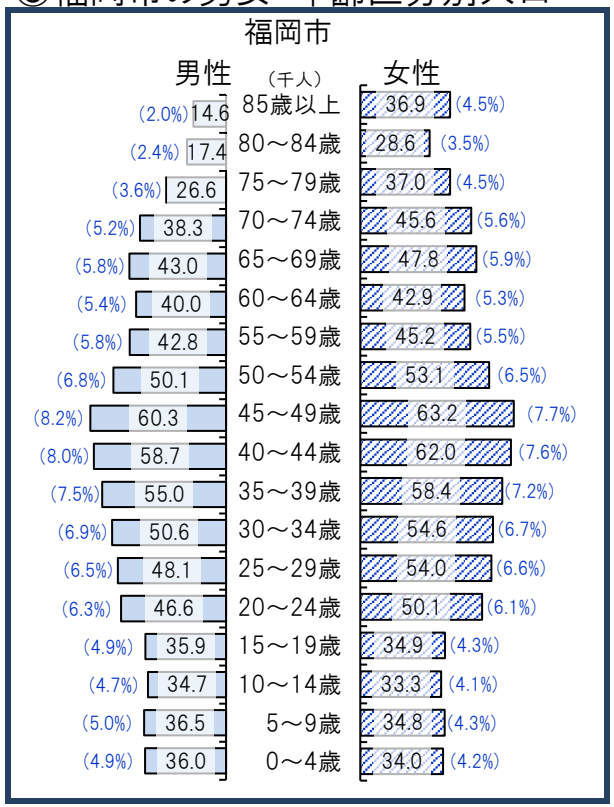

④高齢化の状況

65歳以上人口割合（%）	
七　隈　校　区	24.1
城　南　区	24.7
福　岡　市	21.6
75歳以上人口割合（%）	
七　隈　校　区	12.6
城　南　区	11.9
福　岡　市	10.4

⑤人口男女比

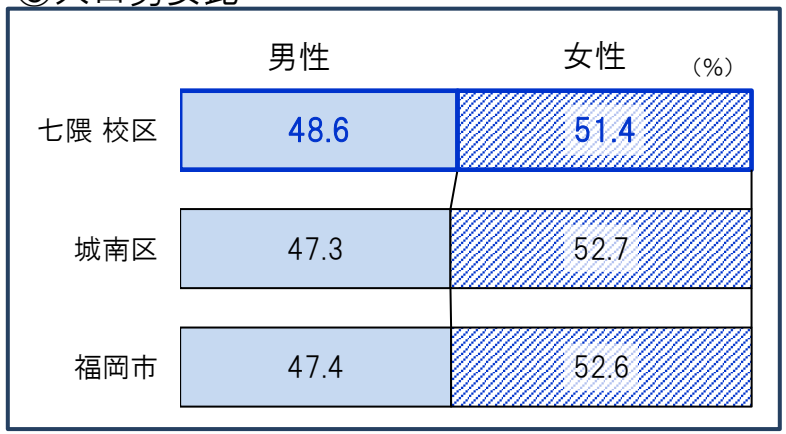

資料：福岡市住民基本台帳（9月末時点・校区は日本人のみ）

4　高齢者･6歳未満の子どものいる世帯　　七隈　校区

①校区の高齢者(65歳以上)のいる世帯数

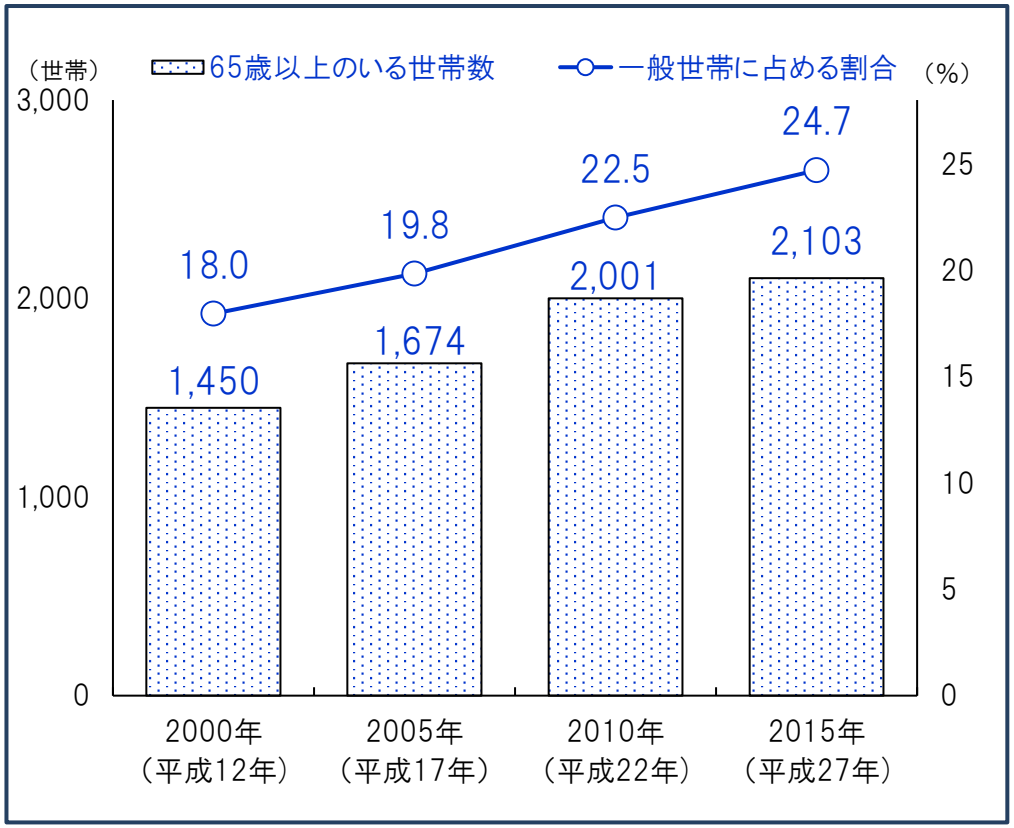

③校区の6歳未満の子どものいる世帯数

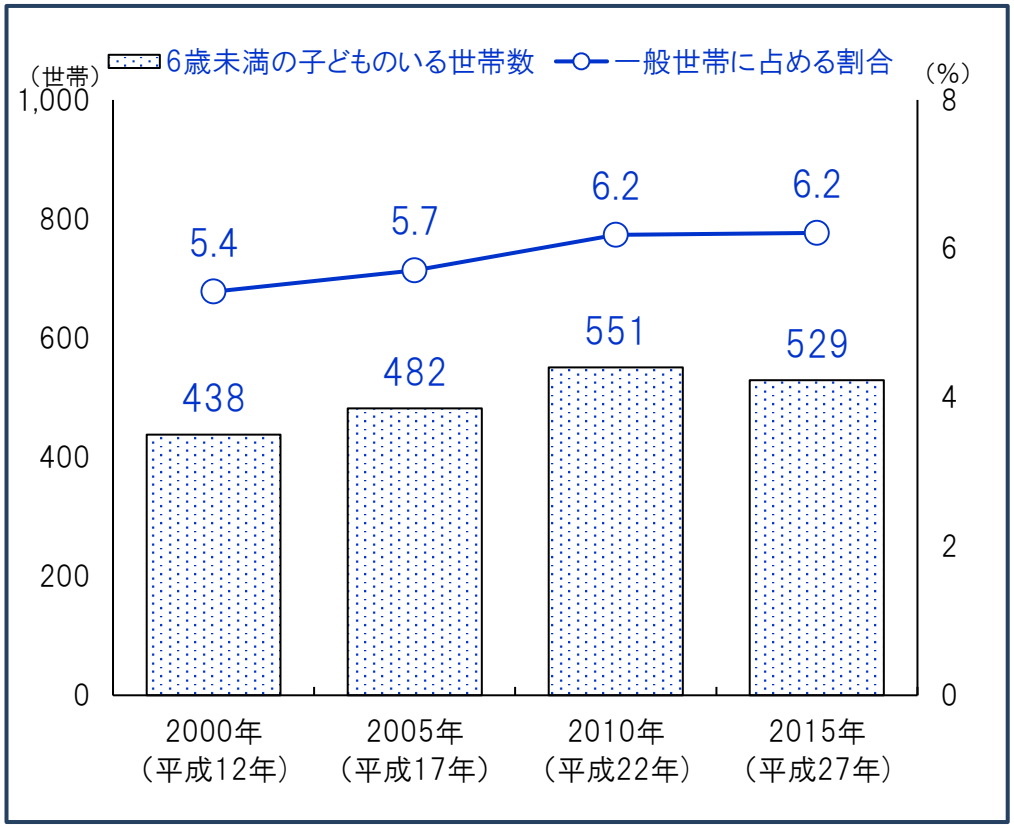

②高齢者(65歳以上)のいる世帯割合(2015年)

	65歳以上のいる世帯総数	65歳以上のみの世帯	ともに65歳以上夫婦のみ世帯	65歳以上1人暮らし世帯
七隈 校区	24.7%	15.4%	6.4%	8.5%
城南区	29.9%	18.8%	7.1%	11.2%
福岡市	27.7%	17.2%	6.3%	10.5%

④6歳未満の子どものいる世帯割合推移

	2000年(平成12年)	2005年(平成17年)	2010年(平成22年)	2015年(平成27年)
七隈 校区	5.4%	5.7%	6.2%	6.2%
城南区	8.3%	8.2%	7.9%	7.8%
福岡市	9.7%	9.2%	8.5%	8.3%

資料：国勢調査(総務省*校区にかかる町丁目の合計のため一部校区外を含みます)

①七隈小学校 児童数推移

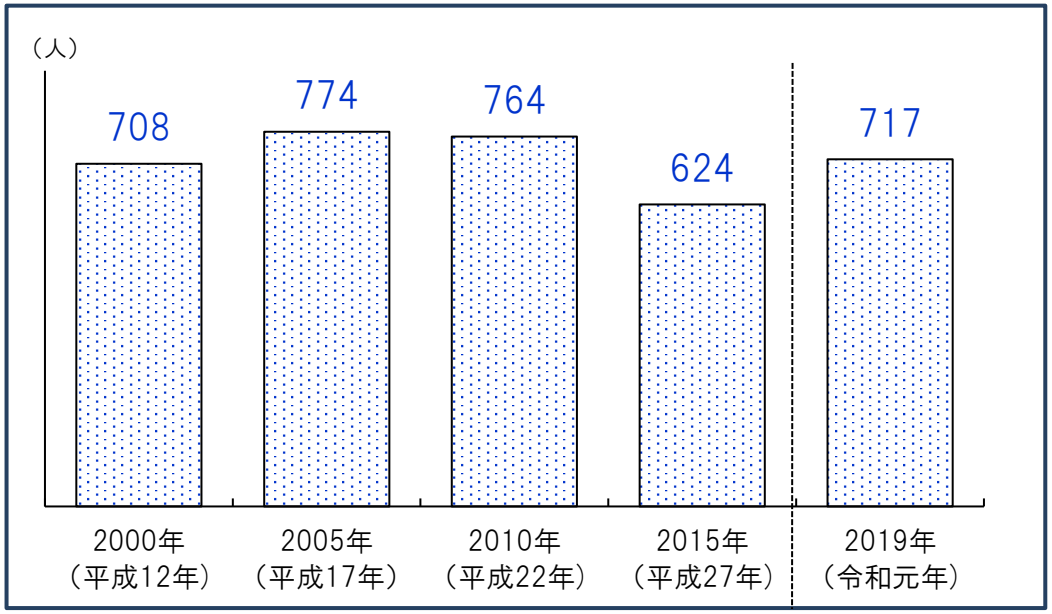

③児童数増減率(年平均)

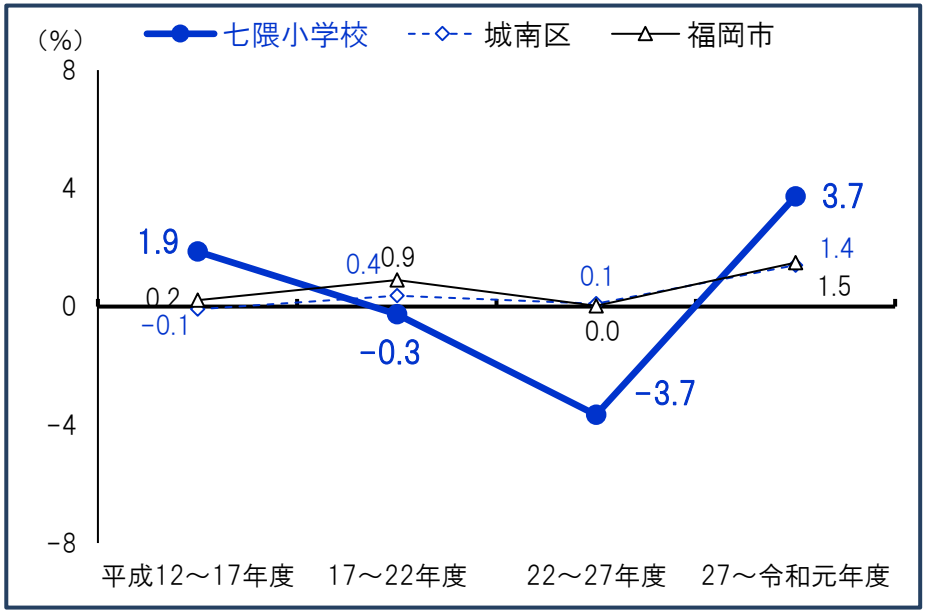

②福岡市･城南区小学校 児童数推移

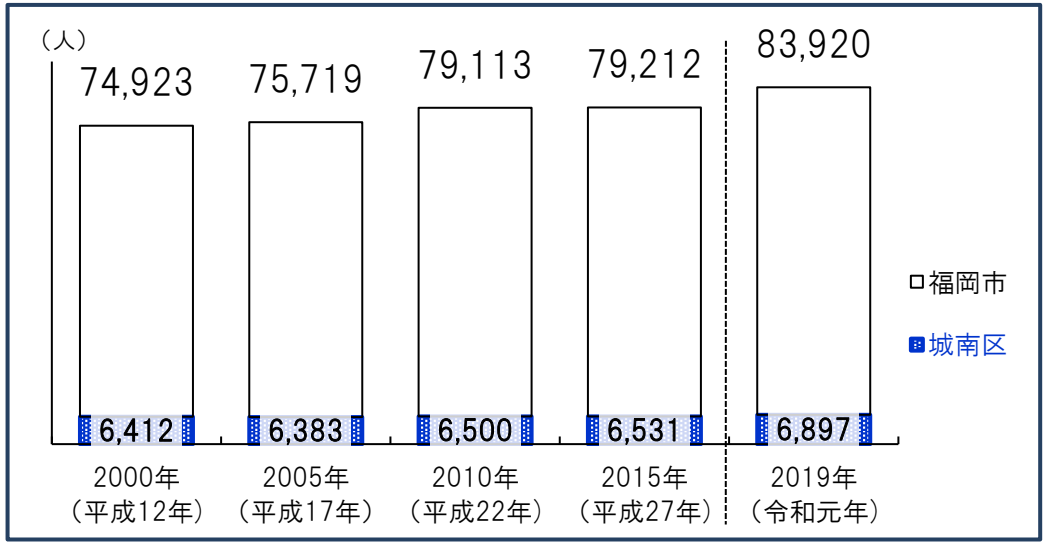

資料：教育統計年報（福岡市･各年5月1日現在値*福岡市と区の児童数及び増減率は国立･私立小学校児童数含む）

①校区の15歳以上労働力人口の推移

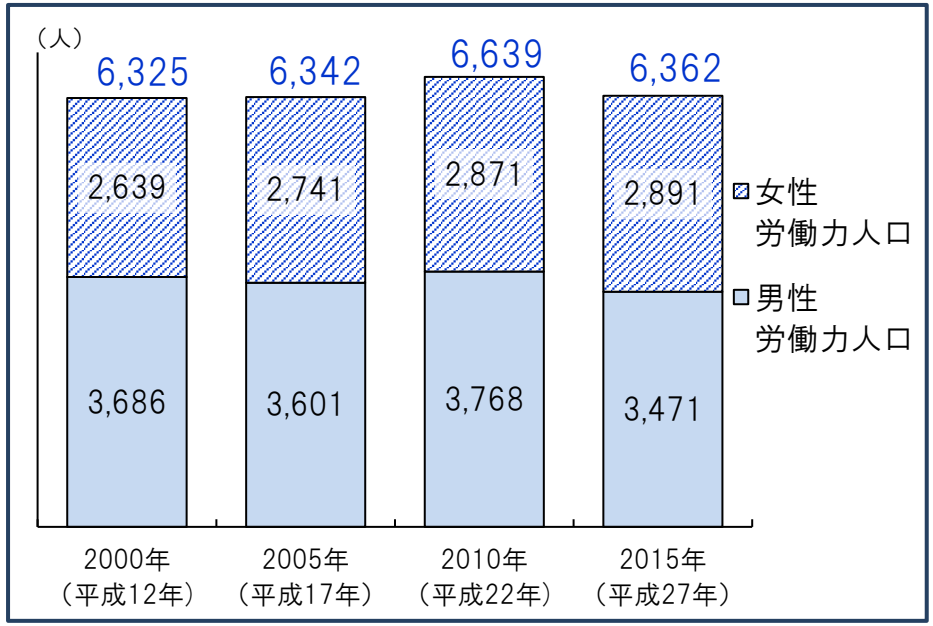

*労働力人口…15歳以上の人口のうち、就業者（休業者を含む）と求職中の失業者の合計

②福岡市・城南区労働力人口の推移

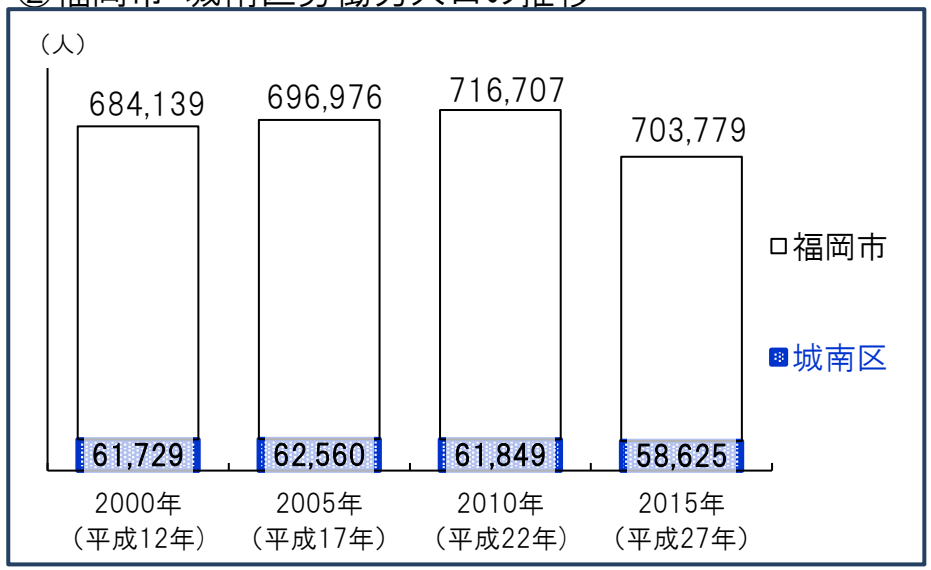

③15歳以上労働力人口と労働力率（平成27年）

	15歳以上人口（人）	労働力人口（人）	労働力率（%）
七隈 校区	13,104	6,362	57.3
男性	6,316	3,471	66.2
女性	6,788	2,891	49.3
城南区	112,473	58,625	59.2
男性	52,290	31,274	69.2
女性	60,183	27,351	50.9
福岡市	1,308,732	703,779	62.2
男性	608,454	376,928	72.8
女性	700,278	326,851	53.3

労働力率…15歳以上人口に占める「労働力人口」の割合
*労働力状態「不詳」を除いた割合

資料：国勢調査（総務省）

①校区の地域別転出・転入者数（平成30年度）

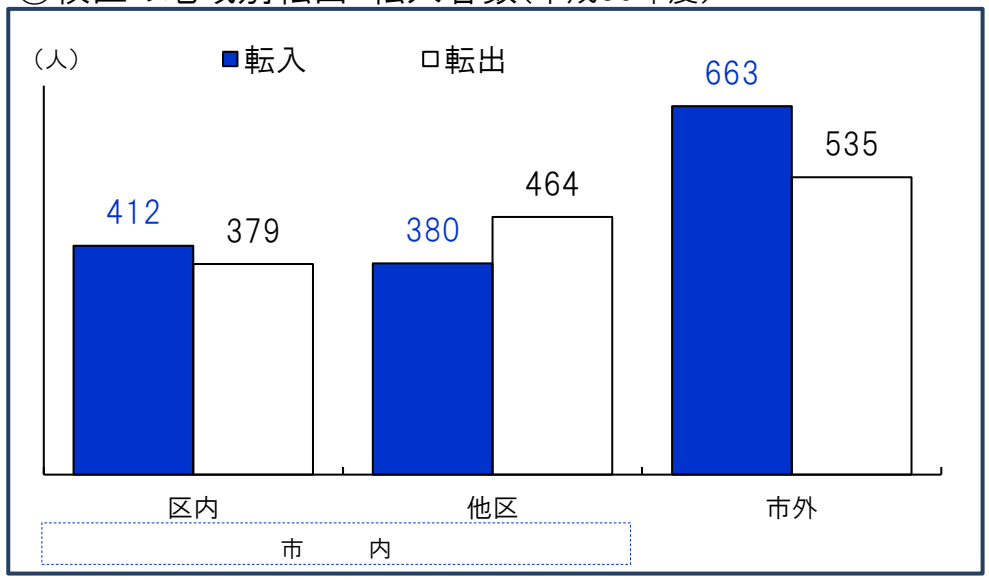

③校区居住者の5年前の居住地（平成27年時点の5年前）

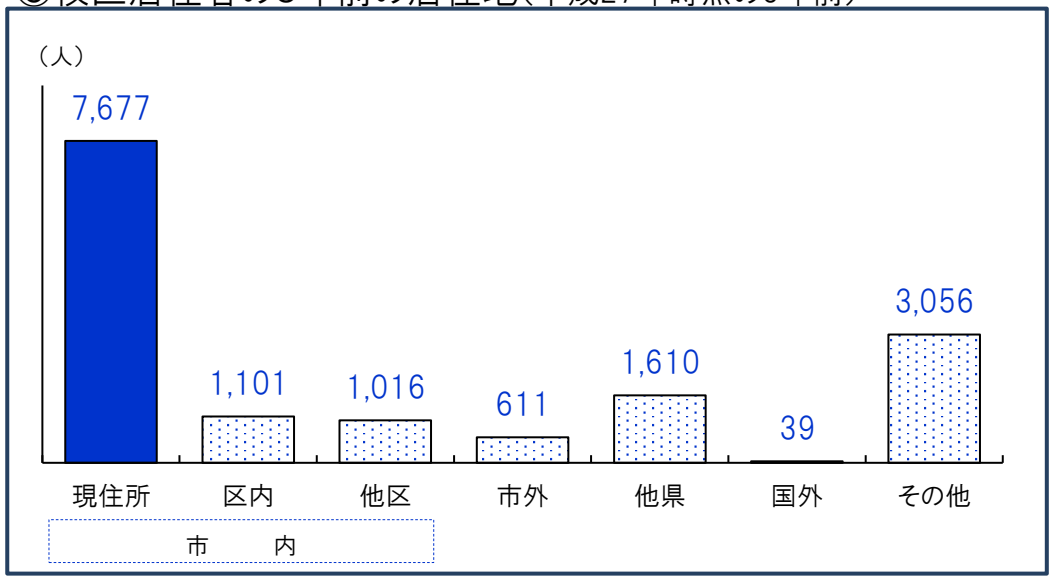

②転入者数合計と割合（平成30年度）

	転入者計（人）	転入者計 人口比	転入者内訳（%） 区内	他区	市外
七隈 校区	1,455	11.1%	28.3	26.1	45.6
うち市外	663	5.0%			
城南区	12,522	10.0%	29.7	30.2	40.1
うち市外	5,021	4.0%			
福岡市	186,743	12.1%	33.6	20.8	45.6
うち市外	85,152	5.5%			

④5年前居住地別割合（平成27年時点の5年前）



*5年前居住地「その他」は5年内出生者、不詳等

資料：①②福岡市住民基本台帳、③④国勢調査（総務省）

①校区の出生数推移

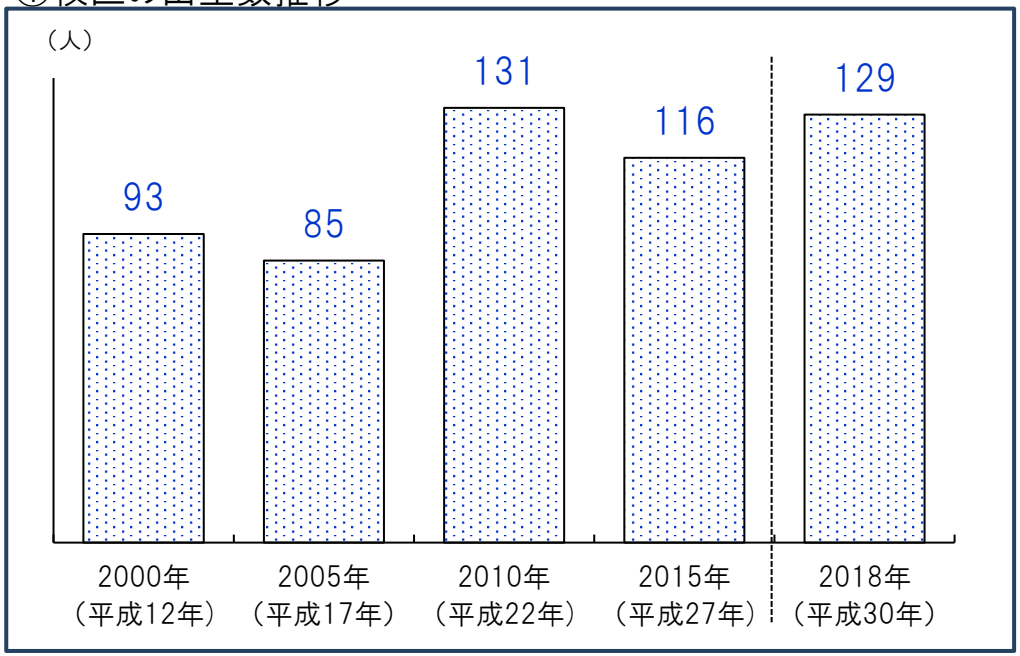

③出生数増減率(年平均)

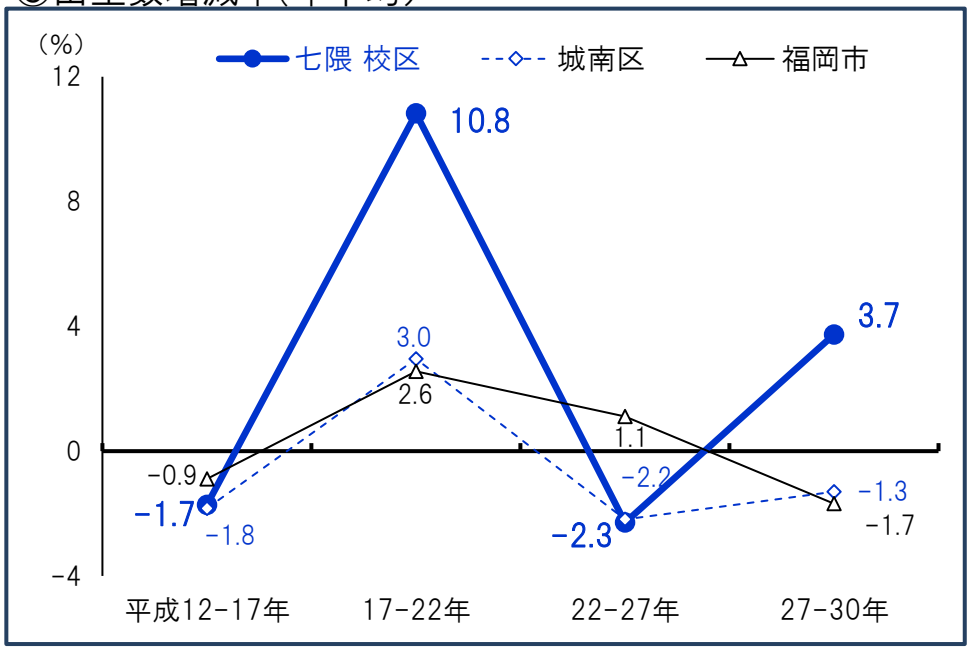

②福岡市・城南区出生数推移

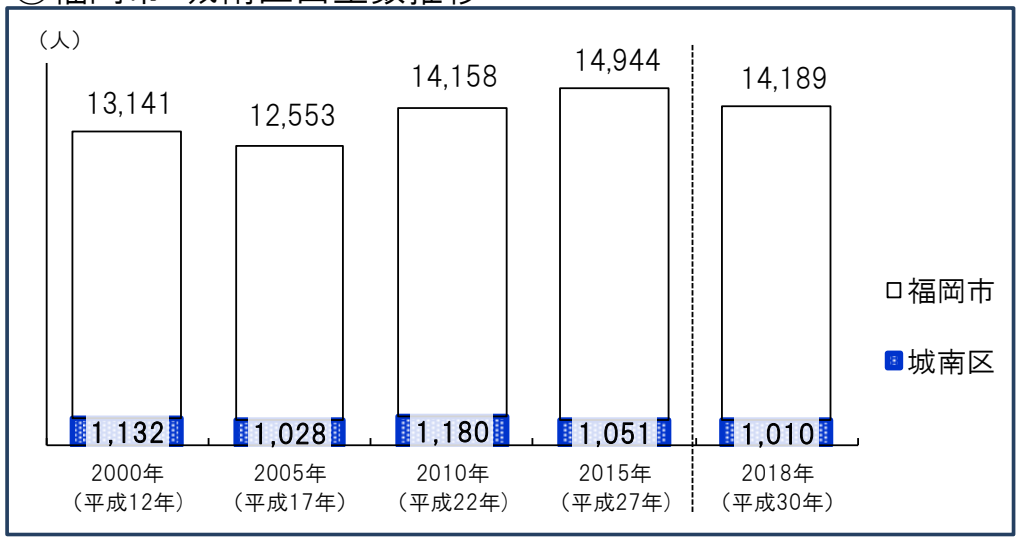

④人口千人あたり出生数の推移

（人）

	2000年（平成12年）	2005年（平成17年）	2010年（平成22年）	2015年（平成27年）	2018年（平成30年）
七隈 校区人口千人あたり出生数	7.7	7.0	10.5	9.0	9.8
城南区人口千人あたり出生数	9.6	8.5	9.7	8.5	8.1
福岡市人口千人あたり出生数	10.2	9.3	9.9	10.1	9.2

資料：福岡市保健福祉局、福岡市住民基本台帳人口

①校区の死亡数の推移

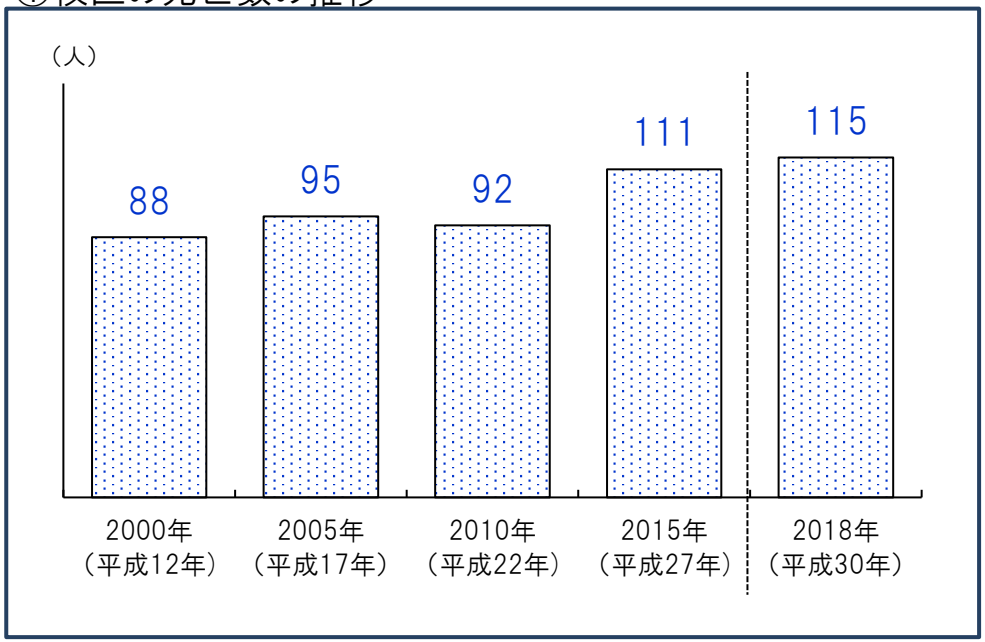

③死因別割合（平成29年）

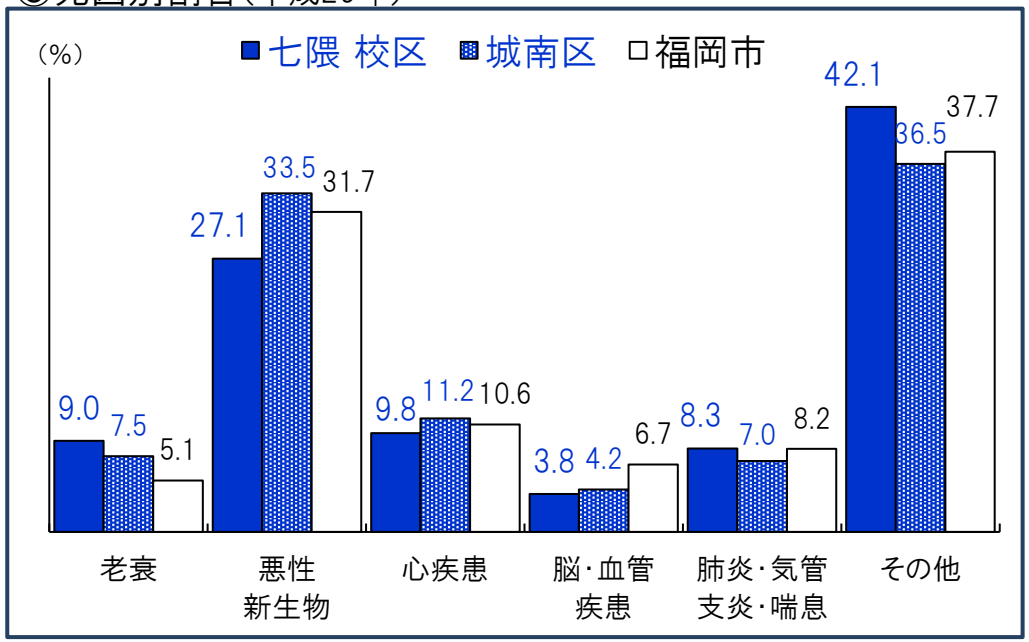

②福岡市・城南区死亡数推移

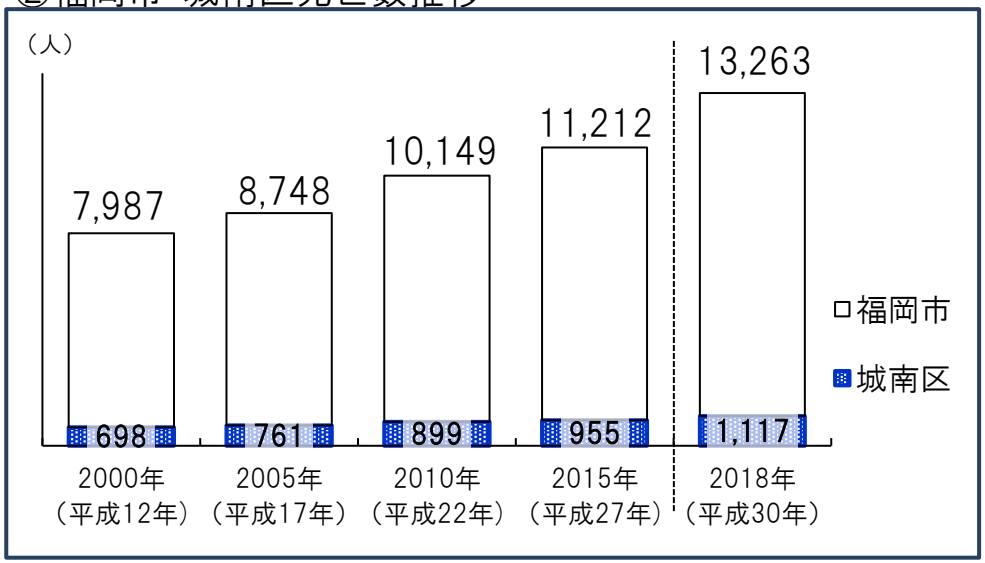

④人口千人あたり死亡数の推移

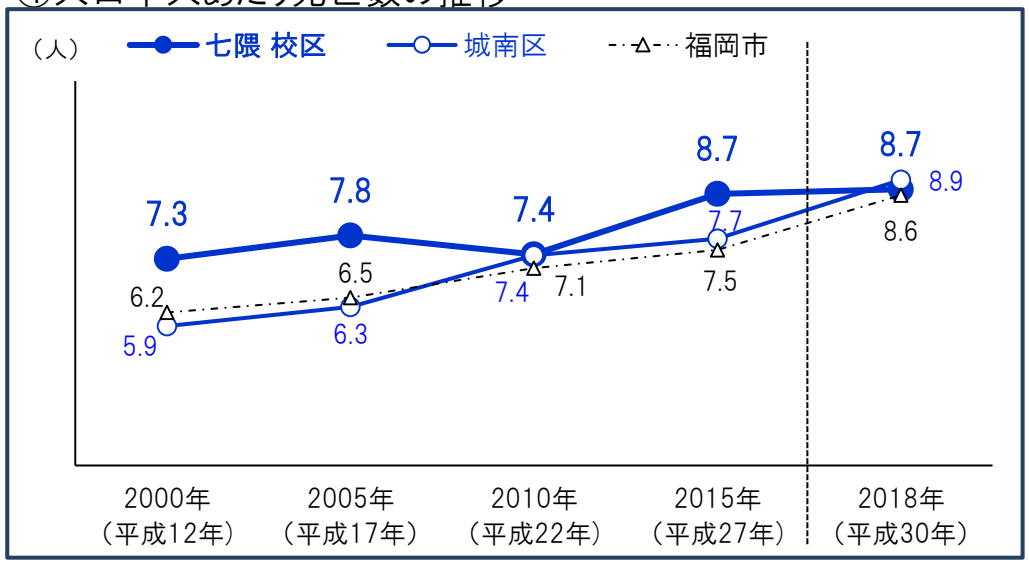

資料：福岡市保健福祉局、福岡市住民基本台帳人口

①校区の特定健診受診件数と受診率の推移

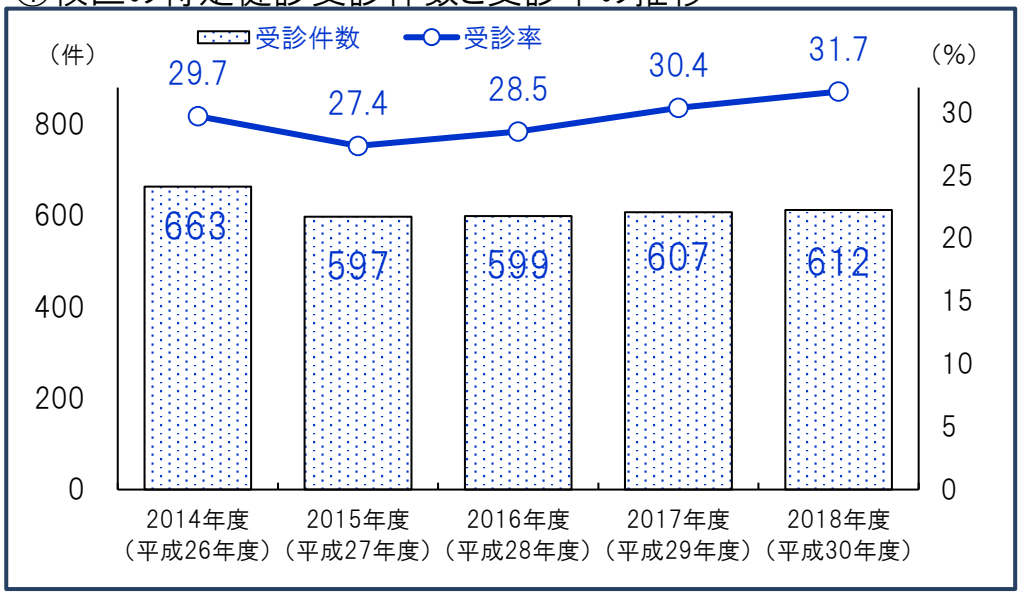

受診件数は実績ベース

②特定健診受診状況

(人・件・%)

		2014年度(平成26年度)	2015年度(平成27年度)	2016年度(平成28年度)	2017年度(平成29年度)	2018年度(平成30年度)
七隈校区	対象者数	2,230	2,182	2,102	1,997	1,932
	受診件数	663	597	599	607	612
	受診率	29.7	27.4	28.5	30.4	31.7
城南区	対象者数	20,519	20,356	19,962	19,324	31,723
	受診件数	4,894	4,634	4,843	5,174	7,266
	受診率	23.9	22.8	24.3	26.8	22.9
福岡市	対象者数	230,605	229,392	226,046	220,181	211,508
	受診件数	51,250	47,700	49,830	54,276	56,553
	受診率	22.2	20.8	22.0	24.7	26.7

*特定健診…メタボリックシンドロームに着目した生活習慣病予防のための健康診査で、その該当者及び予備群を減少させることを目的としています。対象…福岡市国民健康保険に加入している40歳～74歳の方。

③校区のがん検診受診者数推移

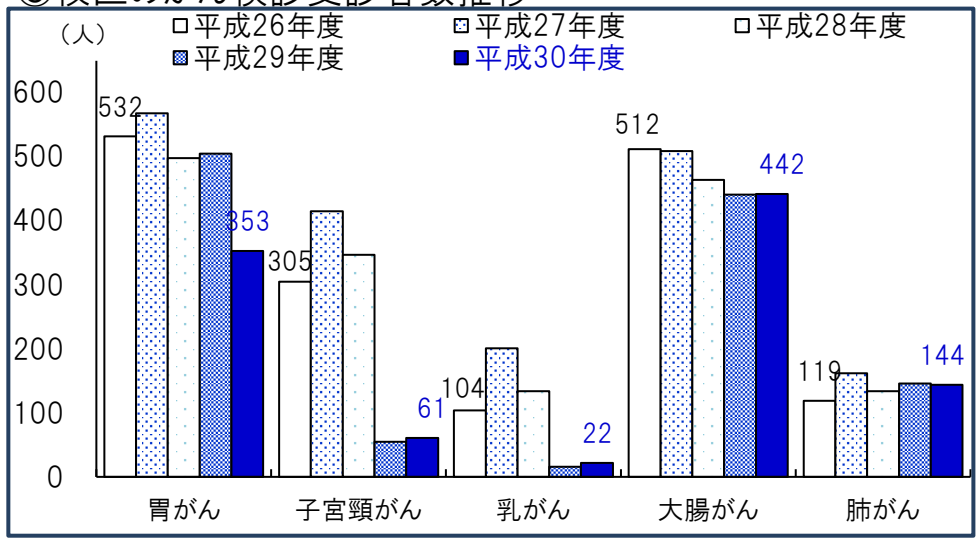

④がん検診受診者数

(人)

		2014年度(平成26年度)	2015年度(平成27年度)	2016年度(平成28年度)	2017年度(平成29年度)	2018年度(平成30年度)
胃がん	七隈校区	532	568	498	505	353
	城南区	3,686	3,752	5,970	3,644	2,744
	福岡市	35,511	38,302	36,567	36,346	28,529
子宮頸がん	七隈校区	305	415	347	55	61
	城南区	3,662	4,369	7,875	4,016	4,016
	福岡市	56,941	51,346	47,360	46,772	48,048
乳がん	七隈校区	104	201	134	16	22
	城南区	1,032	2,030	3,279	1,516	1,613
	福岡市	23,819	23,448	19,547	17,993	18,980
大腸がん	七隈校区	512	509	464	441	442
	城南区	3,648	3,996	5,900	3,288	3,346
	福岡市	37,962	41,009	33,559	33,373	34,094
肺がん	七隈校区	119	162	134	146	144
	城南区	1,110	1,480	2,336	1,448	1,514
	福岡市	12,829	16,056	15,198	14,556	15,057

資料:福岡市保健福祉局

①校区の医療機関

No.	機関名	区分	診療科	所在地
1	福岡大学病院	病院	内科精神科呼吸器科消化器科循環器科アレルギー科リウマチ科小児科外科整形外科形成外科美容外科脳神経外科呼吸器外科心臓血管外科歯科小児外科こう門科産婦人科眼科耳鼻咽喉科リハビリテーション科放射線科皮膚科泌尿器科麻酔科歯科口腔外科病理診断科救急科脳神経内科	七隈7-45-1
2	タケダスポーツ・ビューティークリニック	一般診療所	外科整形外科リハビリテーション科皮膚科美容皮膚科	梅林2-27-14
3	もとむらクリニック	一般診療所	内科胃腸内科、消化器内科、循環器内科、呼吸器内科	干隈2-8-28
4	医療法人真心会むらやま泌尿器科クリニック	一般診療所	泌尿器科	七隈7-2-1
5	医療法人あらせ内科	一般診療所	内科胃腸内科消化器内科	梅林19-3グリシーヌ梅林1F
6	医療法人すがお内科クリニック	一般診療所	内科アレルギー科循環器内科	七隈4-11-3
7	医療法人たにざき皮フ科クリニック	一般診療所	皮膚科	干隈2-44-31
8	医療法人村田整形外科医院	一般診療所	リウマチ科整形外科リハビリテーション科	七隈7-5-28
9	原クリニック	一般診療所	外科リハビリテーション科消化器内科，肛門外科	梅林4-21-23
10	瀬戸循環器内科クリニック	一般診療所	内科循環器内科	梅林2-27-13
11	特別養護老人ホーム城南の杜	一般診療所	内科	梅林3-10-8
12	尾野医院	一般診療所	内科	七隈4-3-8

②校区の福祉施設等

No.	施設名	種別	所在地
1	城南の杜	特別養護老人ホーム	梅林3-10-8
2	レークサイド	住宅型有料老人ホーム	梅林4-29-59
3	アルファリビング福岡七隈	住宅型有料老人ホーム	七隈7-8-8
4	有料老人ホームレークサイドⅡ	住宅型有料老人ホーム	梅林5-21-12
5	生協ホーム西南	住宅型有料老人ホーム	梅林5-52-10
6	アットホーム	障がい福祉サービス等事業所	七隈7-32-25
7	さくら・介護ステーション早良	障がい福祉サービス等事業所	干隈2-48-14
8	アットホームヒルズ	障がい福祉サービス等事業所	梅林2-18-19グロリアスウエスト福大
9	グループホームさいかい七隈	障がい福祉サービス等事業所	七隈7-38-7

③いきいきセンターふくおか（福岡市地域包括支援センター）

施設名	所在地（右図参照）	電話番号
いきいきセンターふくおか城南第2	七隈4-13-22アイロード七隈1階	866-8511

資料：①福岡市医療施設一覧（令和元年9月末現在）＊歯科診療所を除く,②③保健福祉局（令和元年10月1日現在）

①校区の住宅所有状況別世帯数（平成27年）

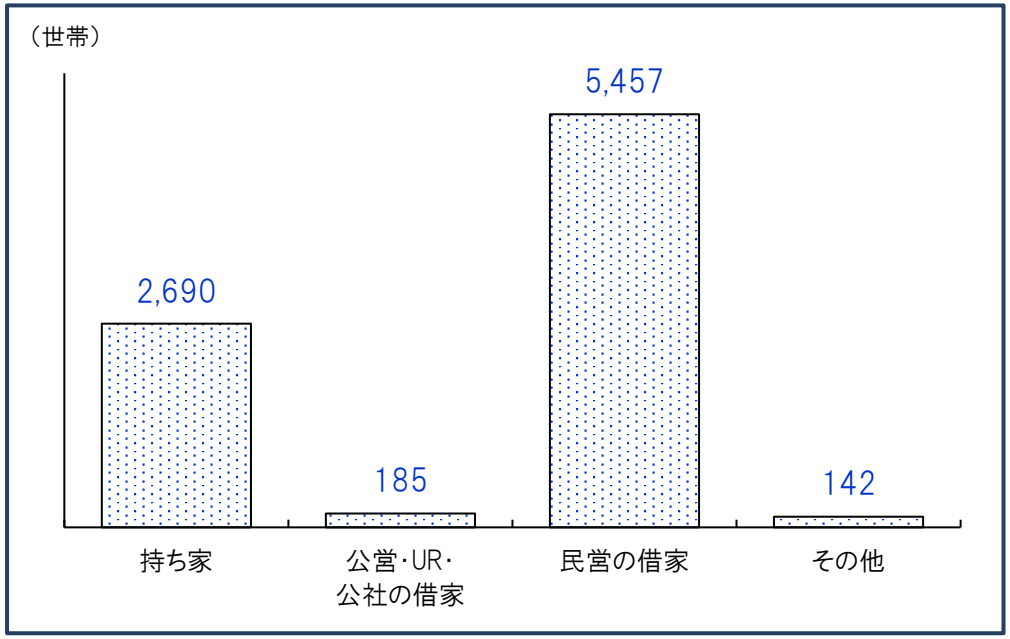

③校区の住宅建て方別世帯数（平成27年）

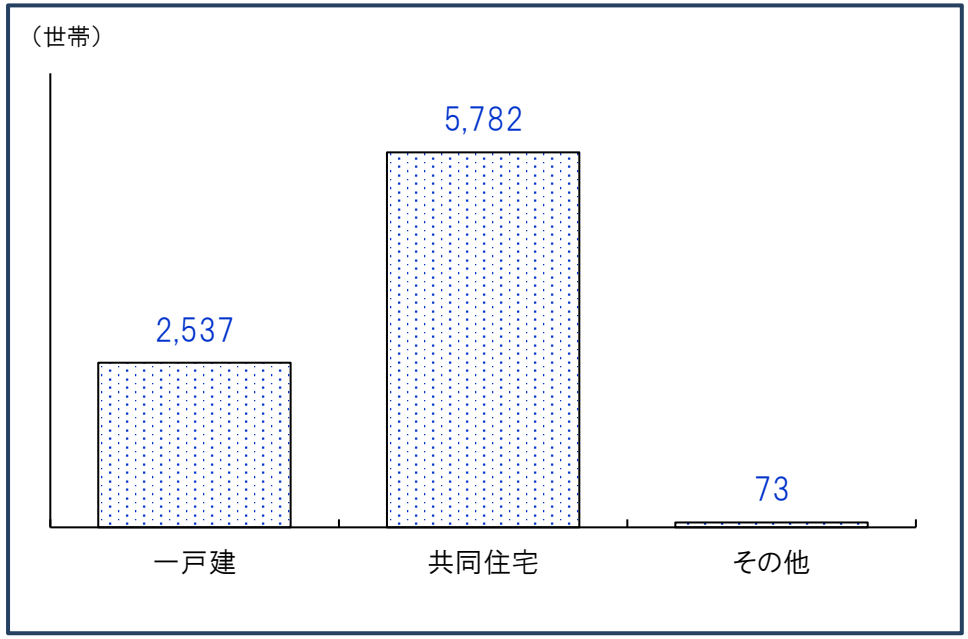

②住宅所有状況別世帯数割合（平成27年）

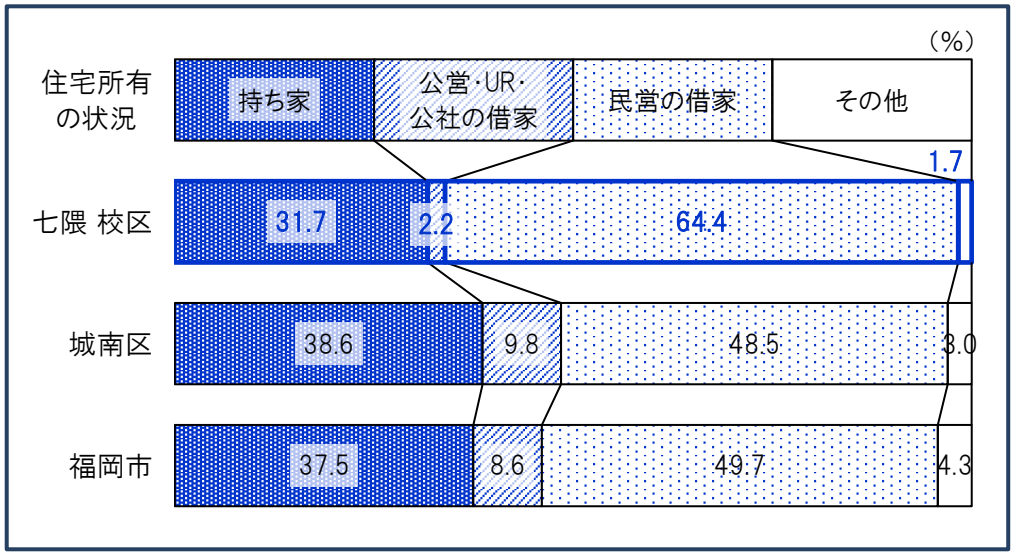

④住宅建て方別世帯数割合（平成27年）

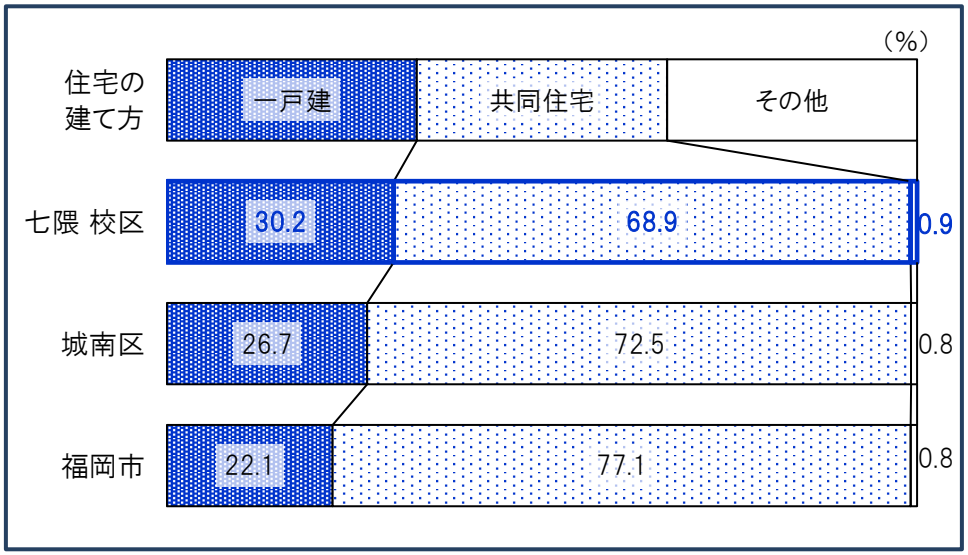

資料：国勢調査（総務省）の福岡市集計*所有状況は住宅に住む一般世帯※不明除く割合

①校区の産業大分類別従業者数・事業所数（平成26年）

産業分類	事業所数	従業者数（人）
農林漁業	0	0
鉱業，採石業砂利採取業	0	0
建設業	50	258
製造業	13	101
電気・ガス熱供給・水道業	0	0
情報通信業	6	55
運輸業郵便業	8	230
卸売業小売業	125	1,011
金融業保険業	9	95
不動産業物品賃貸業	61	181
学術研究，専門技術サービス業	16	48
宿泊業，飲食サービス業	71	584
生活関連サービス娯楽業	68	375
教育，学習支援業	24	2,581
医療，福祉	50	2,555
複合サービス	3	293
サービス業（他）	21	208
公務	0	0

*「従業者」とは、校区在住・非在住に関わらず校区内の事業所で従業している人です。

②事業所・男女別従業者数（平成26年）

（人）

	事業所総数	従業者総数	男性	女性
七隈 校区	521	8,476	4,127	4,349
城南区	3,411	31,548	15,416	16,113
福岡市	75,200	908,807	496,662	409,938

*従業者総数は性別不詳含む

③従業者男女比（平成26年）



*不詳除く割合

資料：平成26年経済センサス基礎調査（総務省）*事業所数・従業員数は町丁目単位の集計のため、一部 校区外番地を含む場合があります。

①校区の刑法犯認知件数の推移

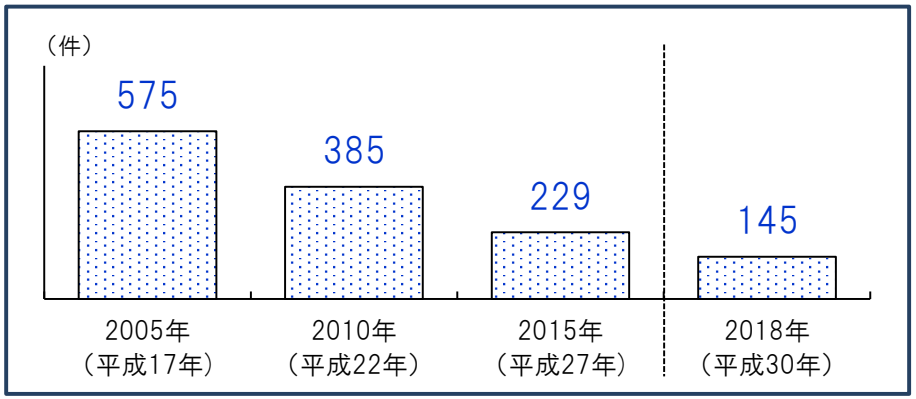

③校区の刑法犯内容別認知件数（平成30年）

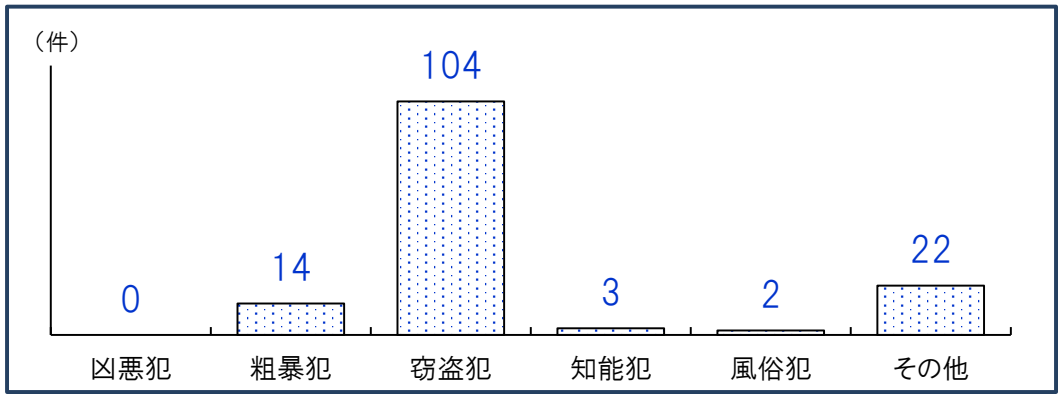

②人口千人あたり刑法犯認知件数(計・推移)

（件）

	2005年（平成17年）	2010年（平成22年）	2015年（平成27年）	2018年（平成30年）
七隈 校区	47.1	30.9	17.9	11.0
城南区	25.3	18.9	14.2	7.9
福岡市	27.6	19.6	13.4	9.7

④人口千人あたり刑法犯認知件数（内容別・平成30年）

（件）

	凶悪犯	粗暴犯	窃盗犯	知能犯	風俗犯	その他
七隈 校区	0.00	1.06	7.91	0.23	0.15	1.67
城南区	0.02	0.54	5.97	0.18	0.17	1.05
福岡市	0.05	0.75	7.07	0.37	0.17	1.29

*凶悪犯…殺人・強盗・放火・強姦、粗暴犯…暴行・脅迫・恐喝等、窃盗犯…空き巣・自転車盗・車上ねらい等、知能犯…詐欺・横領・通貨偽造等、風俗犯…賭博・強制わいせつ・公然わいせつ等、その他…占有離脱物横領・器物損壊等

⑤校区内罪種別件数（平成30年※県警による重点対象罪種）

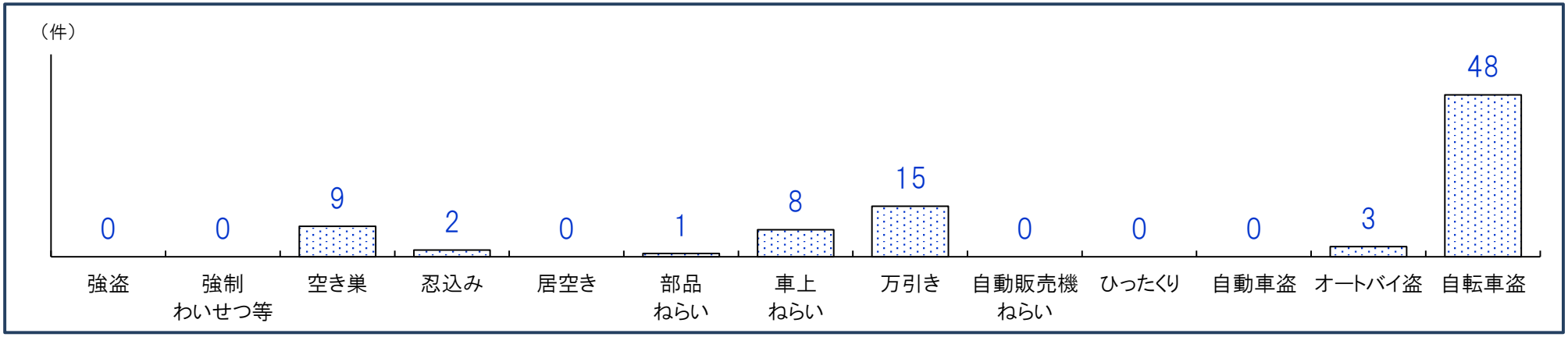

重点対象罪種…県下で特に発生件数が多く、市民の体感治安に大きく影響する街頭犯罪を中心とした罪種

資料：福岡県警、校区人口…住民基本台帳（各年9月末時点登録人口）

七隈 校区 自治協議会	事務局・七隈公民館内　七隈4-26-38　電話:871-7102 ブログ:http://blog.zaq.ne.jp/nanakuma-ko/

構成団体

1	梅林1丁目町内会	15	環境推進委員会
2	梅林東町自治会	16	保健衛生連合会
3	梅林3丁目町内会	17	献血推進協力会
4	梅林みどりヶ丘町内会	18	防災会
5	梅林5丁目町内会	19	防犯推進委員会
6	梅林第2団地町内会	20	男女共同参画協議会
7	七隈本町自治会	21	社会福祉協議会
8	七隈西町自治会	22	人権尊重推進協議会
9	七隈南町自治会	23	民生委員児童委員協議会
10	菊池ヶ丘自治会	24	シニアクラブ連合会
11	干隈自治会	25	食生活改善推進員協議会
12	交通安全推進委員会	26	七隈小学校PTA
13	体育振興会	27	梅林中学校PTA
14	青少年育成協議会七隈つくしんぼ		

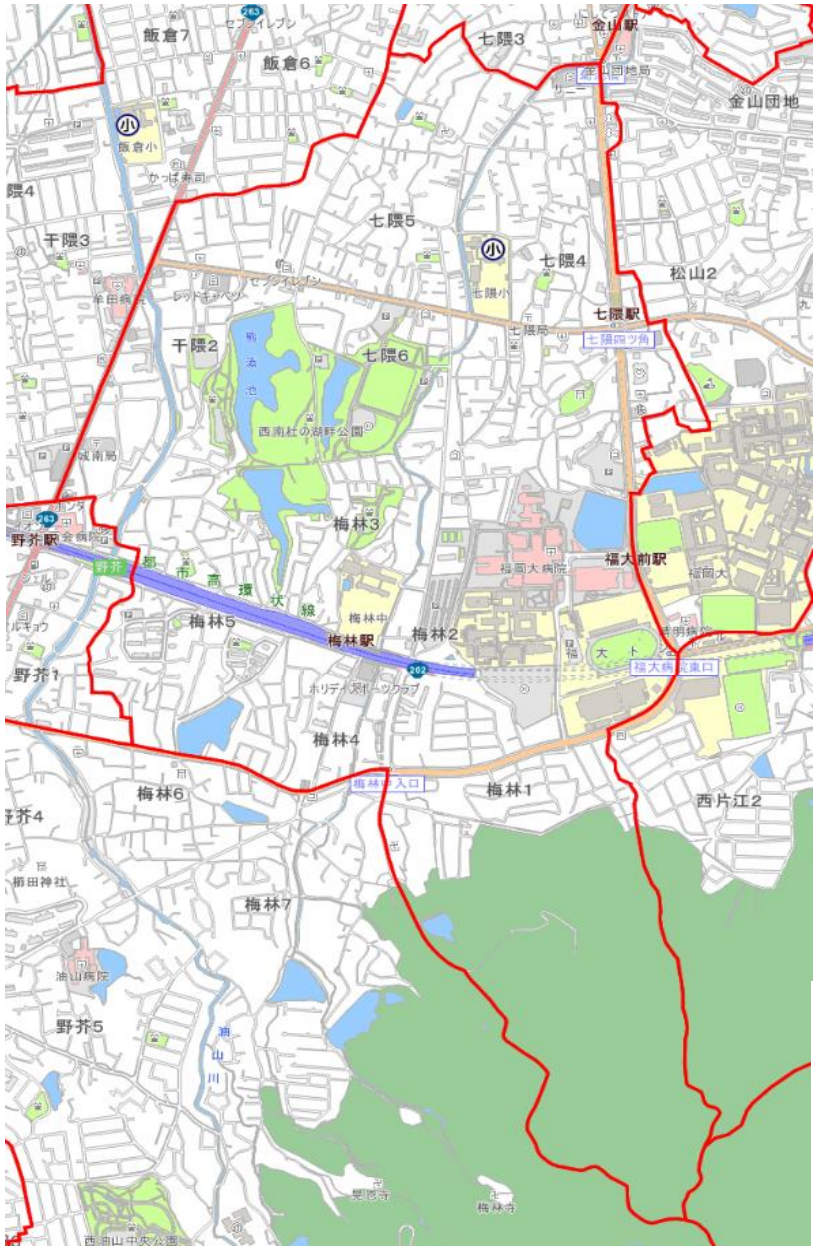

資料:福岡市市民局
福岡市Webまっぷ

①自治協議会の主要行事

時期	行事	時期	行事
9月	敬老祝賀会	12月	ふれあい餅つき大会
10月	運動会	1月	どんど焼き
10月	人権まつり		

②自治協議会の事業内容

事業項目	事業内容
安全・安心	①交通安全　登校指導(月1回)，交通安全運動， ②防災訓練　③防犯　各町防犯パトロール，歳末防犯パトロール
子ども	④子どもの健全育成・非行防止 七っ子合唱団(週1回)，子どもリーダー会議(年10回)，デイキャンプ，サマータイム，子ども球技大会，ふれあい餅つき大会
環境	⑤環境美化　校区一斉清掃， ⑥ゴミ減量・リサイクル推進　紙リサイクルステーション管理・ペットボトルキャップ回収，
健康	⑦健康づくり　黒田節体操，認知症サポート研修会，母子巡回健康相談 ⑧集団献血　集団献血
スポーツ	⑨スポーツ・レクレーション 親善壮年ソフトボール大会，親善ママさんバレーボール大会，運動会，親善ソフトバレーボール大会
男女共同参画	⑩男女共同参画 ジャズとワインの夕べ，スキルアップ講座，フィールドワーク
その他の公益的事業	◆人権尊重推進活動　人権まつり，町内別人権学習会，フィールドワーク ◆敬老祝賀会 ◆ななっこ料理道場(毎月1回)

③校区の交流サロン

名称	活動日時・場所	活動内容・特色等
サロン「万葉」	第1・3水曜 10:00～12:00 七隈老人いこいの家	体操、脳トレ、花見、フラワーアレンジメント、カラオケのど自慢、小学生との交流、出前講座,
サロン梅の会	第1火曜 10:00～12:00 寺院菩堤寺	簡単体操、リンパマッサージ,
ふれあいサロン梅林	第2・4木曜 10:00～12:00 梅中地域交流室	手足の運動、ゲーム、フラワーアレンジ、観劇、映画鑑賞、演奏会
サロンみどり	第4日曜 10:00～12:00 レイクサイドみどりヶ丘デイサービ	健脳体操、輪投げ、博多かるた、、クリスマス会、歌,
ほしぐまさつき会	第3木曜 10:00～12:00 干隈集会所	健康講座、フラワーアレンジメント、DVD鑑賞、バスハイク,
西町サロン	第2火曜 10:00～12:00 七隈公民館	花見、レクリエーション、フラワーアレンジメント、出前講座,
おてだま会	第3・4金曜日 10:00～12:00 梅林五・第1集会所	お手玉、輪投げ、ぬり絵、折り紙、体操

④地域カフェ

名称	活動日時	場所
きくちカフェ	年6回程度 第2日曜 12:00-16:00	七隈老人いこいの家
七隈カフェ	奇数月…第3火曜 偶数月…第3日曜 14:30-15:30	たのしい家七隈
うめのいカフェ	年数回(不定期) 14:00-15:30	グランドハウス梅林
きんしゃい広場	月2回 10:00-12:00 11:00-13:30	梅林第2団地集会所

⑤校区の子育て交流サロン・育児サークル等

名称	活動日時	場所
子育て交流サロン チューリップサロン	第1・3金曜日 10:00～15:00	七隈公民館
育児サークルエンゼルくらぶ	第2、第4金曜日 10:30～13:00	七隈公民館

資料：①②自治協議会「事業計画書」より抜粋・編集　③④福岡市社会福祉協議会⑤福岡市こども未来局

公民館

七隈 公民館	所在地： 七隈4-26-38	電話：092-871-6905	FAX：092-871-5247
	公民館情報：http://gakushu.city.fukuoka.lg.jp/center/detail.php?id=95		ブログ：http://nanakumako.blogspot.jp/

公民館情報

①校区の公共施設・学校等

No.	名称	所在地
1	西南杜の湖畔公園	七隈6
2	七隈小学校	七隈4-25-8
3	梅林中学校	梅林3-6-1
4	信明保育園	七隈8-15-12
5	信明保育園梅林分園	梅林3-5-14
6	あさひ保育園	梅林4-5-27
7	いきいきｾﾝﾀｰふくおか城南第2(地域包括支援ｾﾝﾀｰ)	七隈4-13-22
8	城南郵便局	干隈2-56-1
9	七隈郵便局	七隈4-28-8

②校区の商店街組合

No.	名称	所在地・電話番号等
1	花みずき通り商店会	茶山5-27-3　871-0758 商店街情報:http://hanamizuki-st.com/

※所在地・電話番号等は不動産情報サイト「ふれんず」内の「あ・きてん福岡」掲載情報です。

③校区の公園

No.	名称	種別・面積	所在地
1	西南杜の湖畔公園	総合・122339㎡	七隈6-299-1外
2	七隈公園	街区・1417㎡	七隈4-201-1
3	梅林北公園	街区・1221㎡	梅林5-151-27
4	七隈西公園	街区・1252㎡	七隈3-748-1
5	七隈若宮公園	街区・1002㎡	七隈5-396-1
6	梅林中公園	街区・1064㎡	梅林5-136-13の一部
7	七隈菊池公園	街区・1018㎡	七隈7-131-6
8	梅林東公園	街区・1065㎡	梅林3-56-2
9	干隈1号公園	幼児・127㎡	干隈2-45-13
10	ハスワ公園	幼児・198㎡	梅林5-174-20
11	臼井公園	幼児・122㎡	七隈7-283-22
12	七隈辻公園	幼児・270㎡	七隈7-173-12
13	菊池ヶ丘公園	幼児・242㎡	七隈7-268-37
14	干隈3号公園	幼児・112㎡	干隈1-376-7
15	梅林公園	都市緑地・8328㎡	梅林3-94外
16	梅林公園	緑道・4296㎡	梅林1-489-5外

④校区の史跡・文化財

No.	名称	区分	所在地	概要
1	菊池神社	寺社	七隈7-10-1	祭神は鎌倉時代末期の肥後国の武将・菊池武時(きくちたけとき)・埴安命(はにやすのみこと)・大鷦鷯命(おおさざきのみこと)です。天保2年(1831)菊池氏の子孫城武貞が墓碑を建立、明治2年神殿・拝殿建立。馬上の武時の首が落ちたところが六本松の首塚、胴が落ちたのが七隈の胴塚という伝えもあり、旧鳥飼村馬場頭(六本松三丁目)にも菊池霊社が建っています。
2	梅林古墳	市指定史跡	梅林5-234－1	5世紀後半に築造された前方後円墳で、墳丘の全長は約27m、墳丘は二段からなります。埴輪などは見つかっていません。埋葬主体部は横穴式石室で、須恵器、土師器などの他に鉄斧、鉄刀子、鞍金具、ガラス製管玉などを副葬していました。現在は，墳丘を保存して復元し、公園として公開されています。

資料：①福岡市市民局、教育委員会「教育要覧」ほか、②経済観光文化局、③住宅都市局、④「福岡市の文化財」ホームページ

校区内避難所等

			浸水	土砂	高潮	地震	津波
9	七隈小学校 七隈4-25-8　871-3900	収容 地区	○	○	○	○	○
13	梅林中学校 梅林3-6-1　871-4100	収容 地区	○	○	○	○	○
8	七隈公民館 七隈4-26-38　871-6905	一時	○	○	○	○	○
8	西南杜の湖畔公園 七隈6、干隈2	地区	○	○	○	○	○
③	福岡大学病院 七隈7-45-1　801-1011	病院					
1	若宮池	溜池					
2	熊本池	溜池					

避難所の記号（災害種別毎の避難場所の指定）
○：使用可
②：2階以上使用可
×：使用不可

凡例

1	収容避難所：100人以上収容できる施設	収容
1	一時避難所：50人以上収容できる施設	一時
1	地区避難場所：学校グランド・公園等	地区
1	市主要行政機関	行政
1	警察・交番・駐在所	交番
①	消防署（出張所）	消防
①	救急告示又は官公立等主要病院	病院
1	溜池危険想定箇所	溜池
1	がけ崩れ危険想定箇所	がけ
1	湾岸危険想定箇所	湾岸
	アンダーパス（掘り下げ式でくぐり抜ける立体交差式通路）	

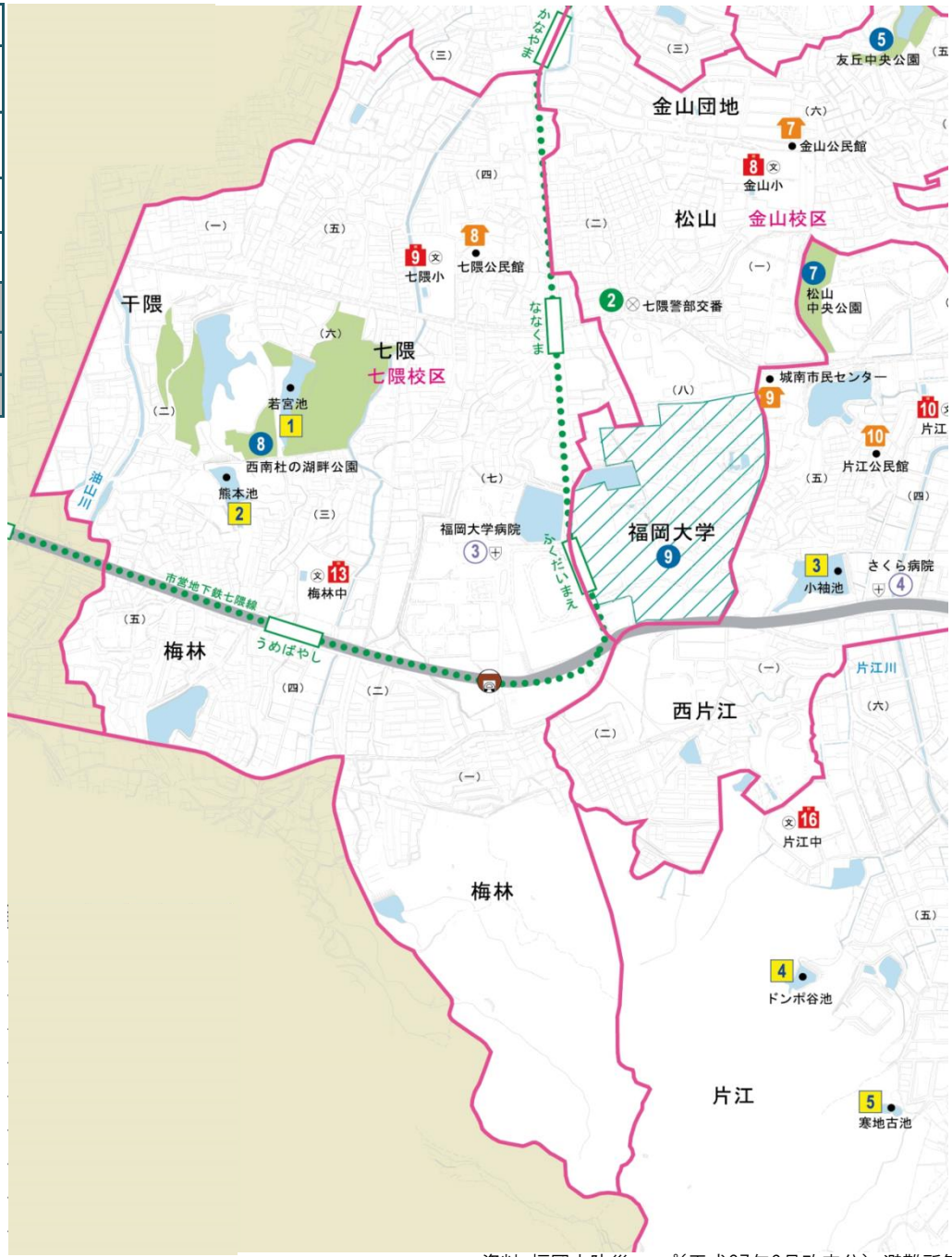

資料：福岡市防災マップ（平成27年6月改定分）＊避難所等は校区外も利用できます。