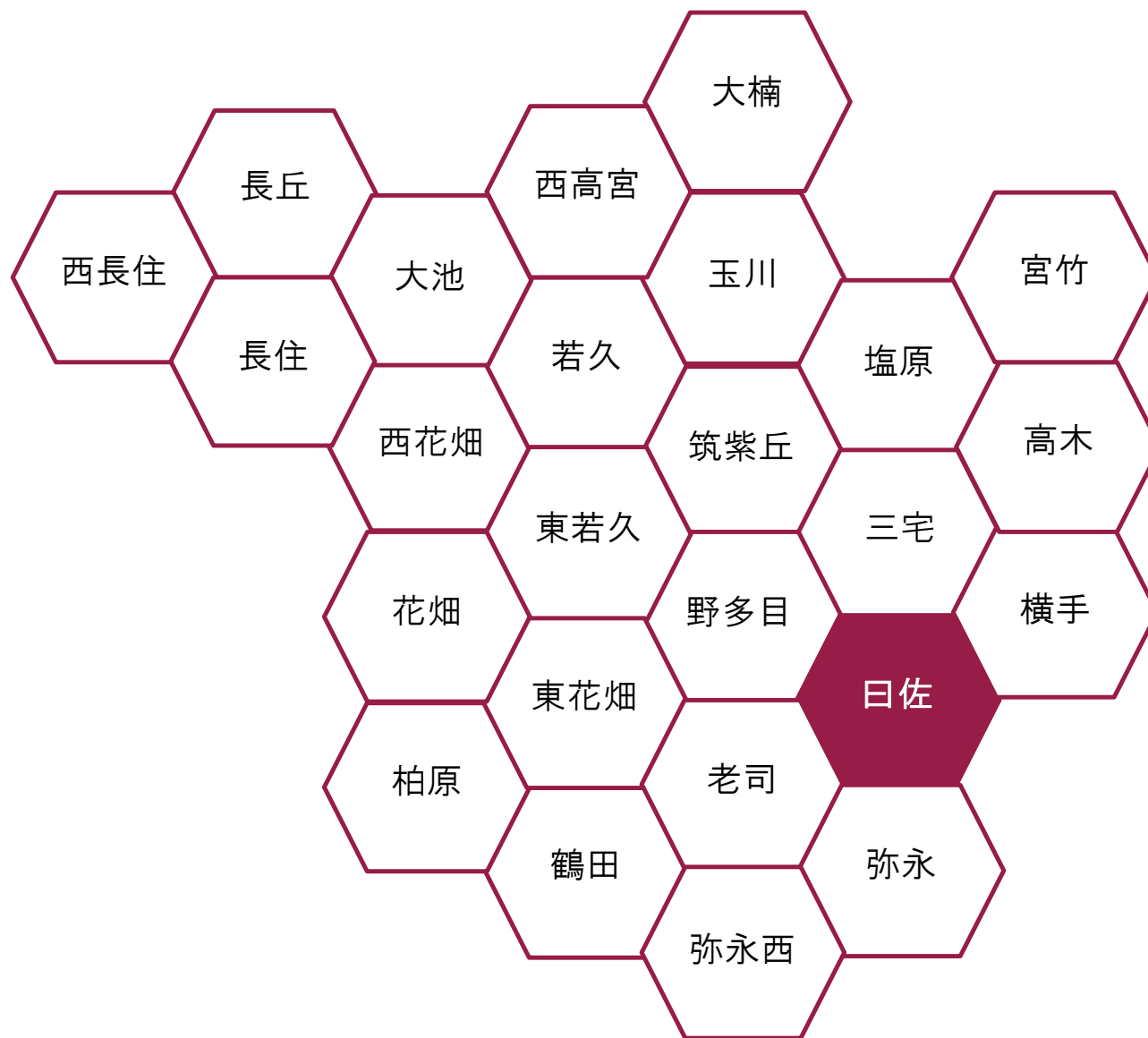


日佐校区 データ集



目

校区の概要

- 1 校区の概要・位置 ----- (1)

人口・世帯数

- 2 人口・世帯数 ----- (2)
- 3 人口の構成 ----- (3)
- 4 高齢者・6歳未満の子どものいる世帯 ----- (4)
- 5 小学校児童数の推移 ----- (5)
- 6 労働力人口 ----- (6)
- 7 転出・転入者の状況 ----- (7)

福祉と健康

- 8 出生数と出生率 ----- (8)
- 9 死亡数と死亡率 ----- (9)
- 10 健(検)診受診状況 ----- (10)
- 11 医療・福祉施設等 ----- (11)

次

その他のデータ

- 12 住宅の所有・種類 ----- (12)
- 13 事業所・従業者数 ----- (13)
- 14 犯罪発生件数 ----- (14)

地域の団体と活動

- 15 自治協議会の関連団体 ----- (15)
- 16 自治協議会活動・その他校区内活動 ----- (16)

施設等の位置・マップ

- 17 施設・公園・文化財等 ----- (17)
- 18 防災マップ ----- (18)

日佐 校区の概要



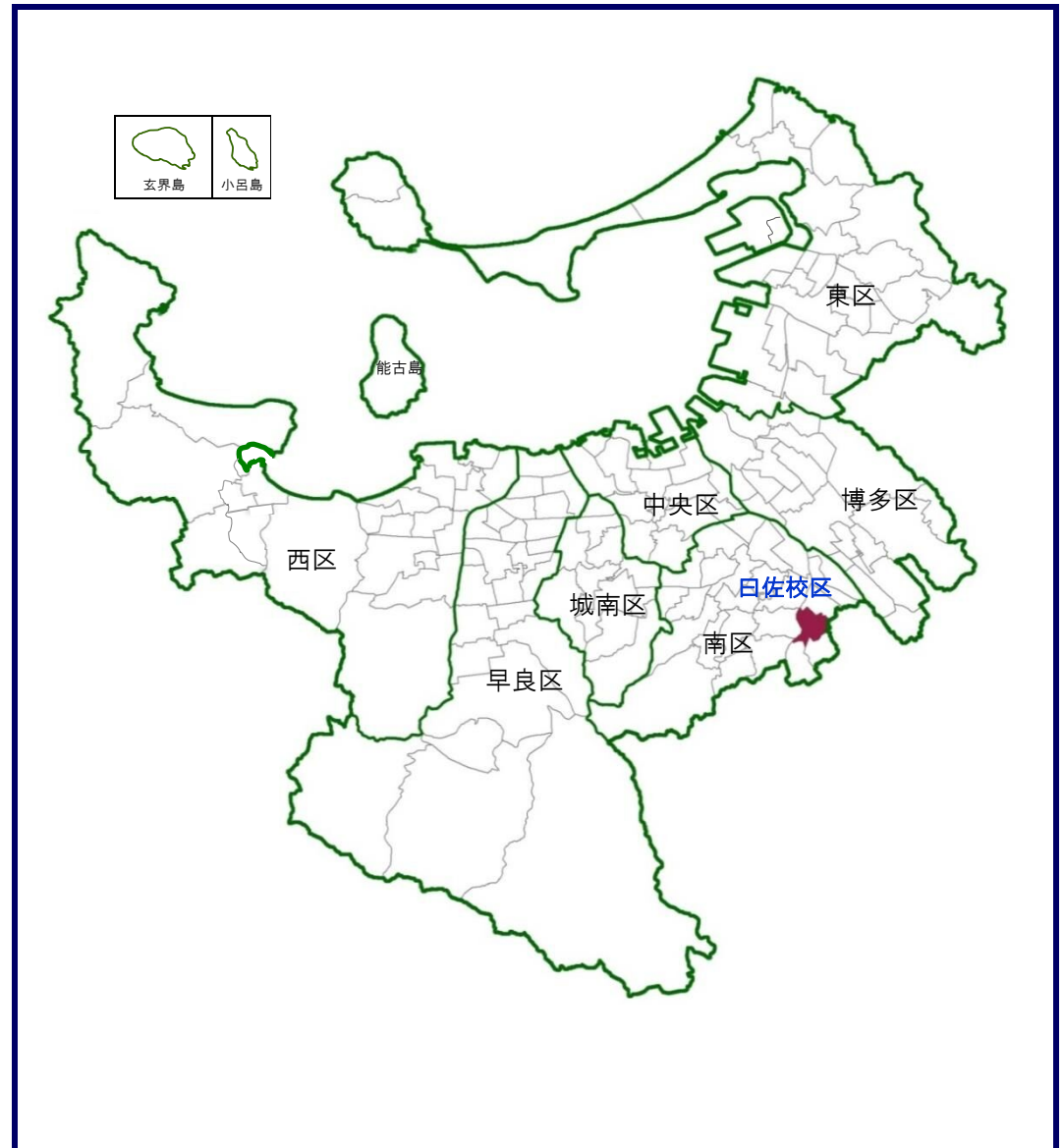
日佐校区は、南区の南東部に位置し、南東側を春日市に隣接しています。校区の中央をJR九州新幹線が縦断、また、福岡外環状道路が東西に横切る形で走っています。

人口は、南区の中で4番目に少ない(約7,500人)ですが、西鉄電車の大橋駅や福岡都市高速道路の野多目ICに近い等、交通の利便性がよいことから、田畑や戸建て住宅の跡地にマンション建設が進んでいます。

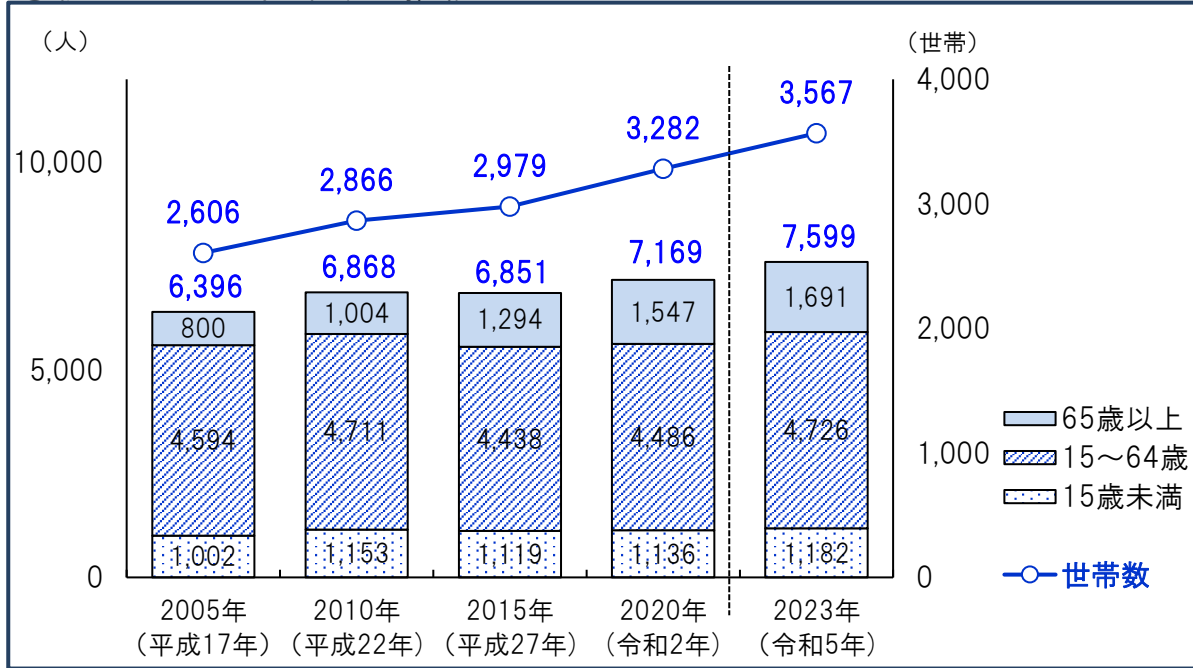
日佐の歴史は古く、10世紀にはその地名があったことが残されています。小学校は平成13年に、創立100周年を迎えています。校区内には古い石碑や板碑、お堂があちらこちらにあり、「子ども相撲」や「ほうげんぎょう」といった伝統行事が長く続けられています。

また、日佐5丁目の那珂川河畔公園内には、平成17年に設置した人工ホタル川があります。

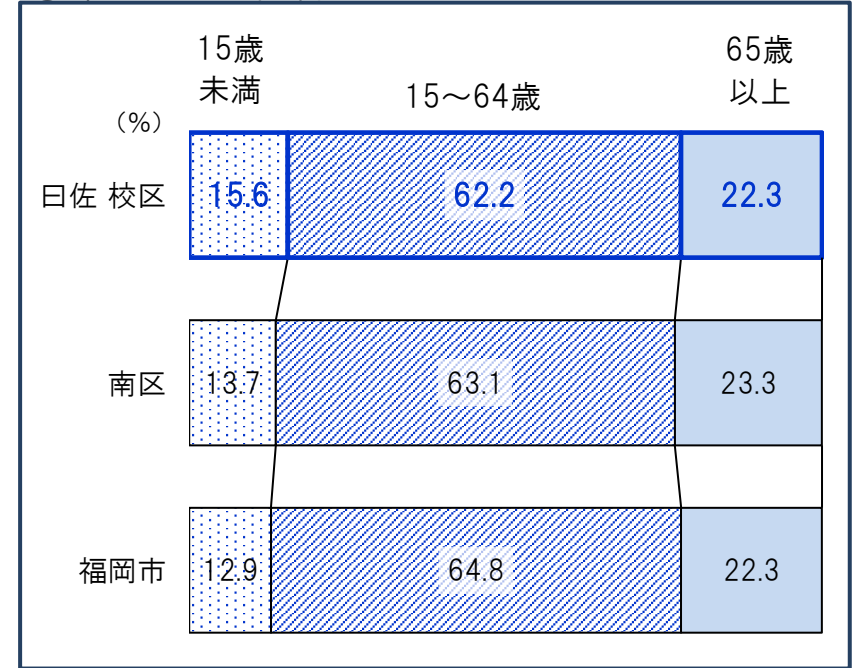
日佐 校区の位置



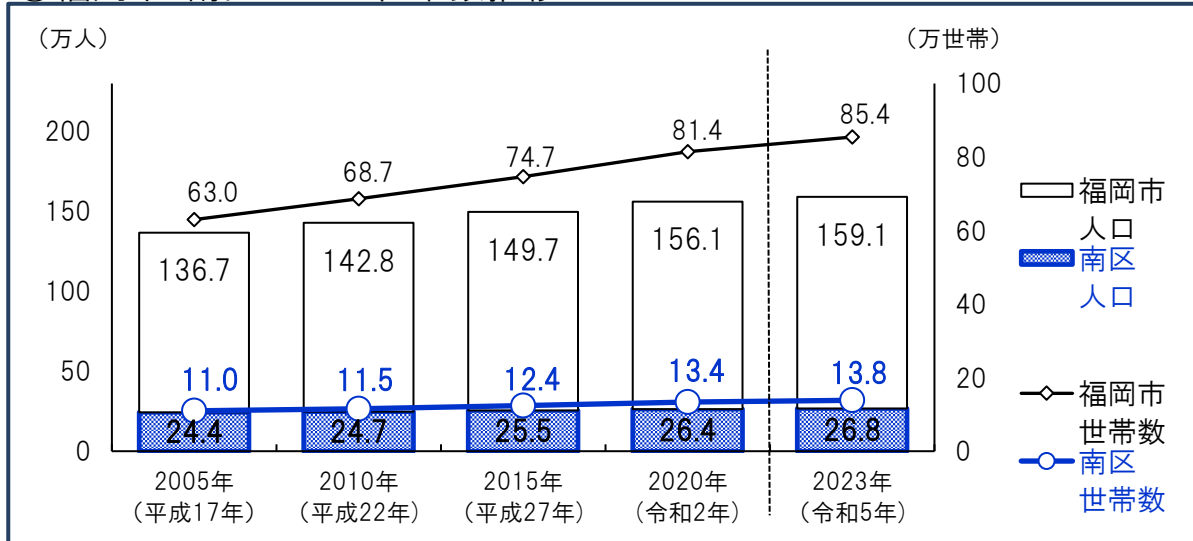
①校区の人口・世帯数の推移



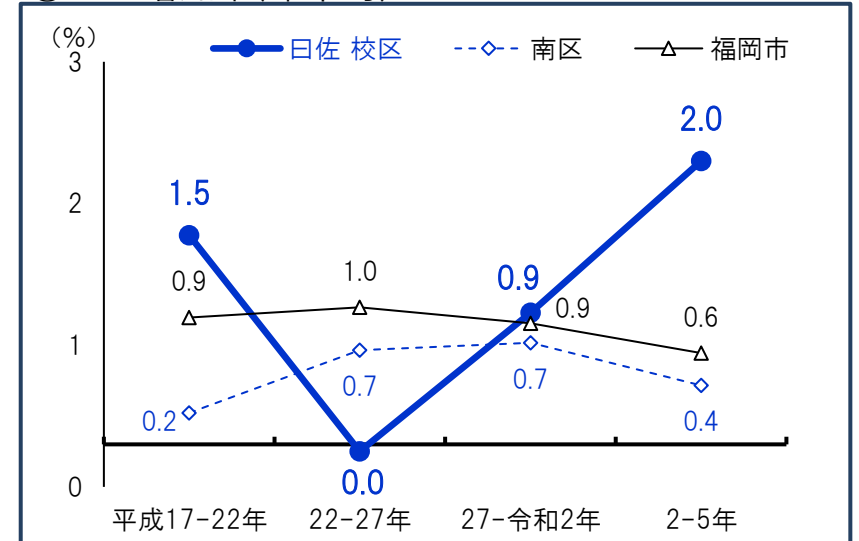
③年代別人口割合(令和5年)



②福岡市・南区 人口と世帯数推移

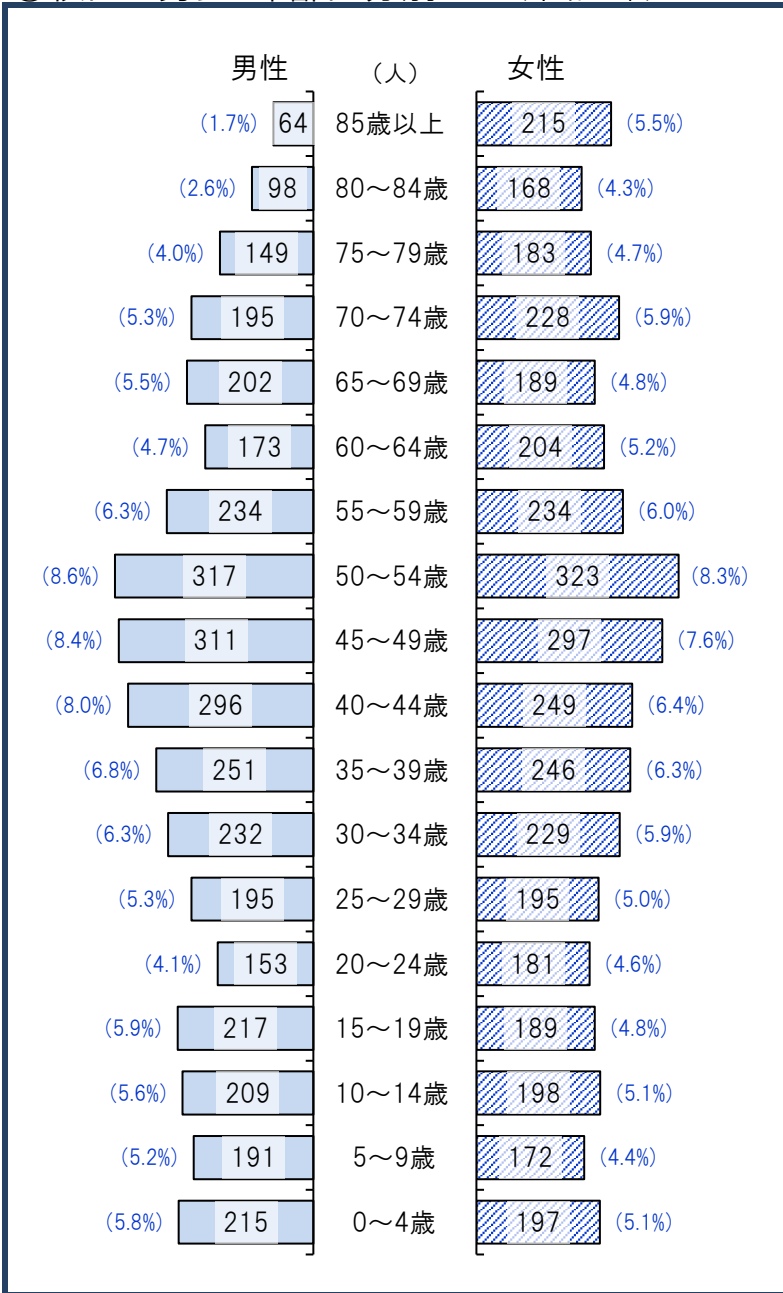


④人口増加率(年平均)




資料:福岡市住民基本台帳(各年9月末時点・校区は日本人のみ・平成27年以降の市・区は外国人含む)*住民票未登録者を含まないため国勢調査人口より少ない値となっています。


①校区の男女・年齢区分別人口(令和5年)



②南区の男女・年齢区分別人口



③福岡市の男女・年齢区分別人口



④高齢化の状況

65歳以上人口割合(%)	
日佐校区	22.3
南区	23.3
福岡市	22.3
75歳以上人口割合(%)	
日佐校区	11.5
南区	12.1
福岡市	11.5

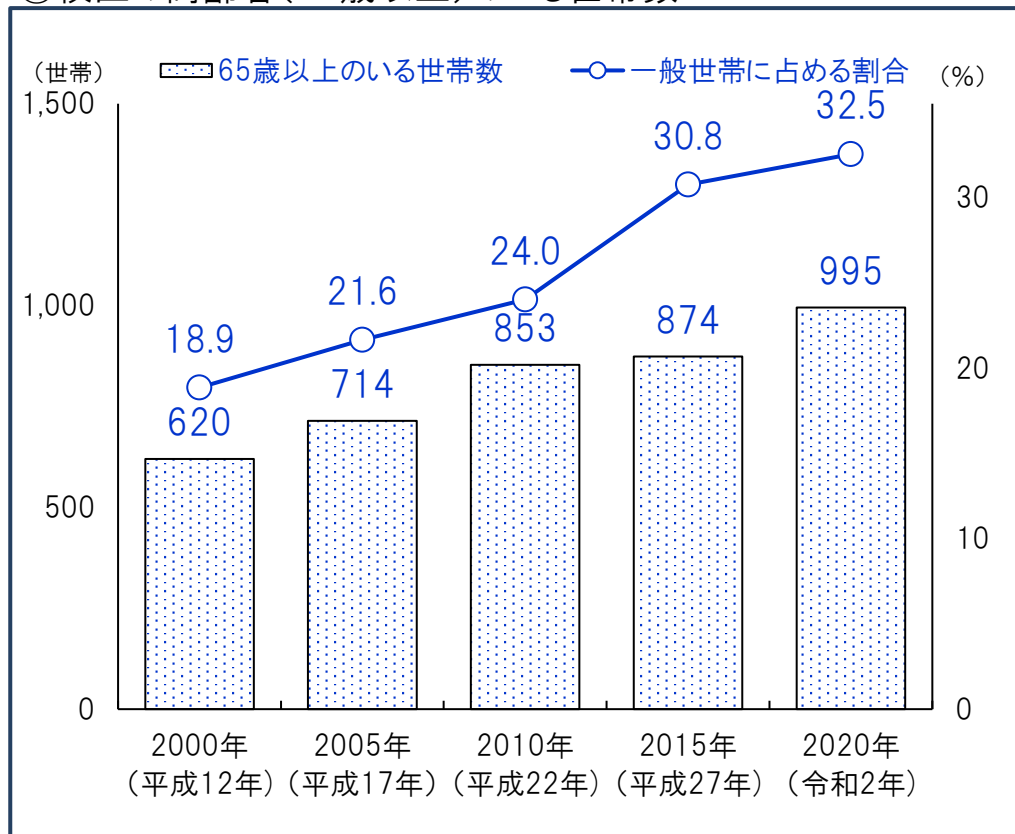
⑤人口男女比

	男性 (%)	女性 (%)
日佐校区	48.7	51.3
南区	46.9	53.1
福岡市	47.4	52.6

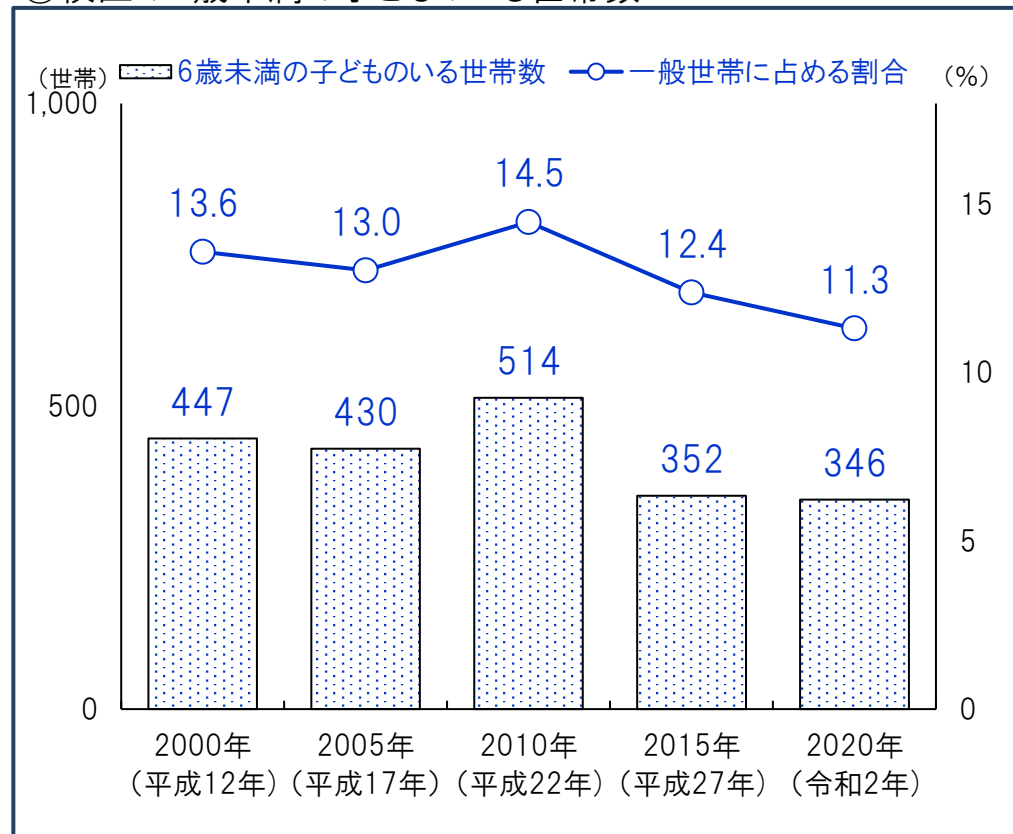
()内は割合

資料:福岡市住民基本台帳(9月末時点・校区は日本人のみ)

①校区的高齢者(65歳以上)のいる世帯数



③校区的6歳未満の子どものいる世帯数



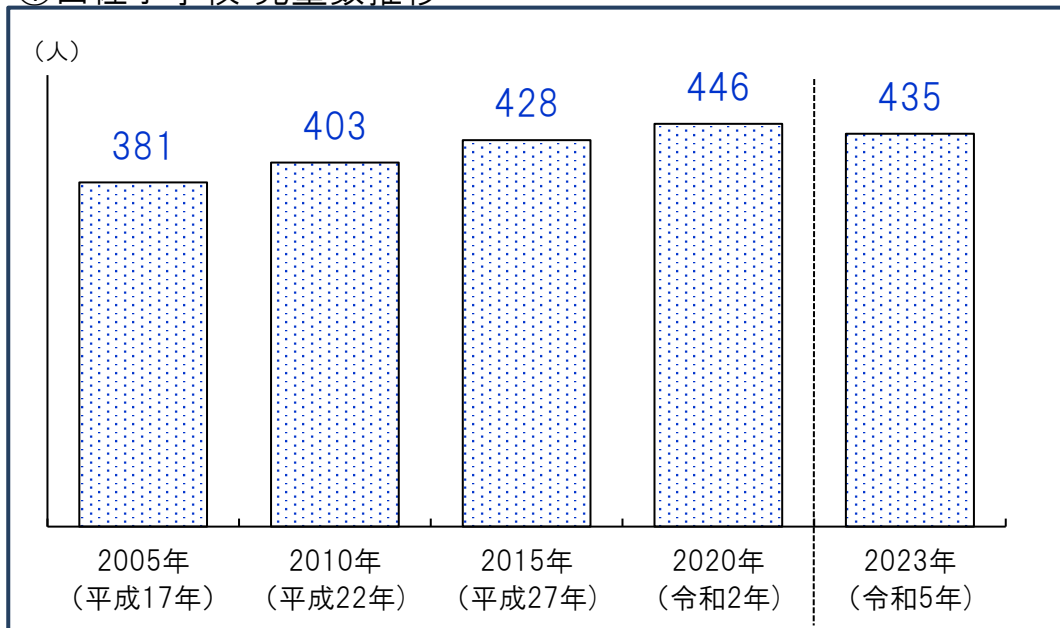
②高齢者(65歳以上)のいる世帯割合(2020年)

	65歳以上のいる世帯総数	65歳以上のみの世帯	ともに65歳以上夫婦のみ世帯	65歳以上1人暮らし世帯
日佐 校区	32.5%	18.1%	7.9%	9.5%
南区	30.9%	19.7%	7.8%	11.2%
福岡市	26.9%	17.2%	6.7%	9.8%

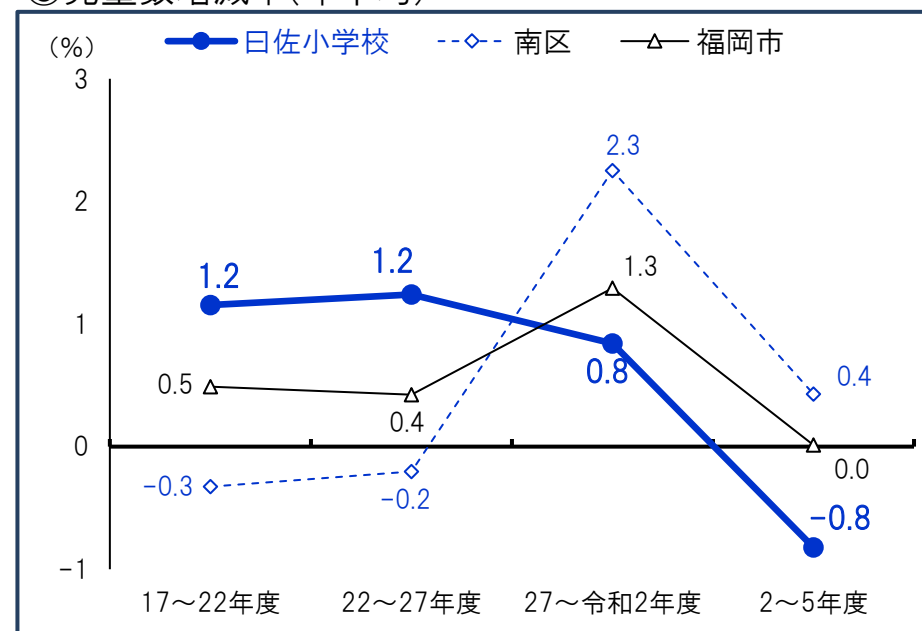
④6歳未満の子どものいる世帯割合推移

	2000年 (平成12年)	2005年 (平成17年)	2010年 (平成22年)	2015年 (平成27年)	2020年 (令和2年)
日佐 校区	13.6%	13.0%	14.5%	12.4%	11.3%
南区	10.2%	9.5%	9.1%	9.1%	8.5%
福岡市	9.7%	9.2%	8.5%	8.3%	7.5%

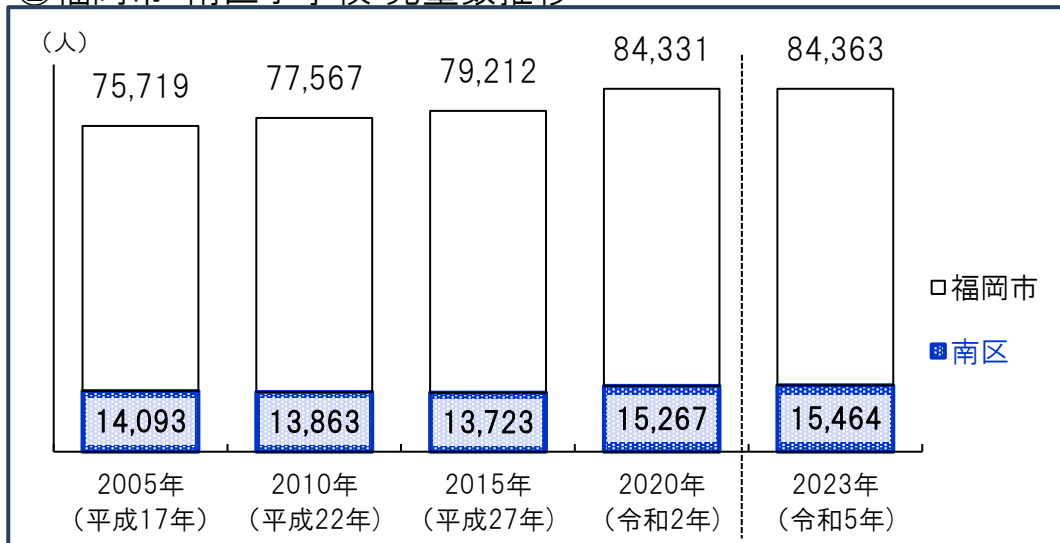
①日佐小学校 児童数推移



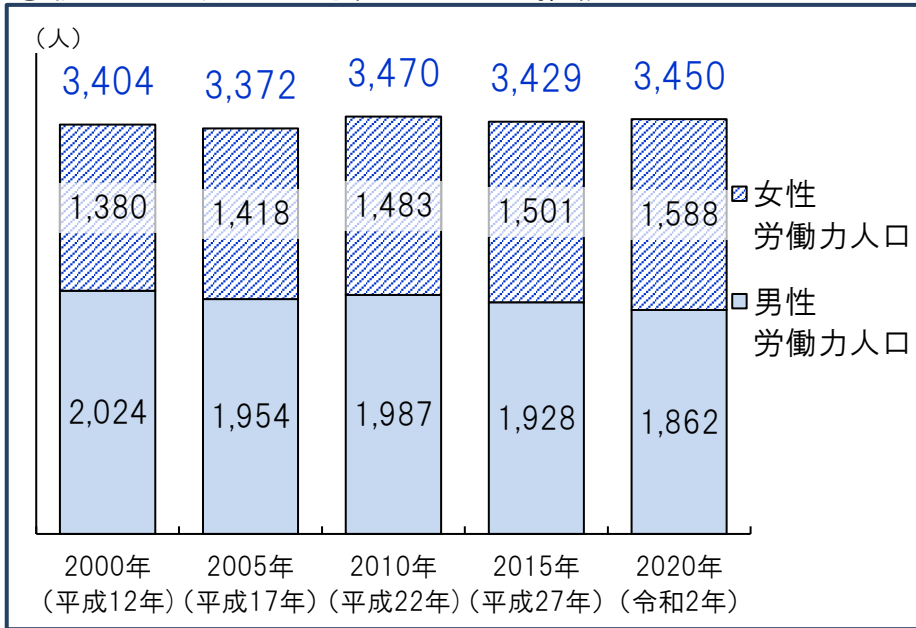
③児童数増減率(年平均)



②福岡市・南区小学校 児童数推移

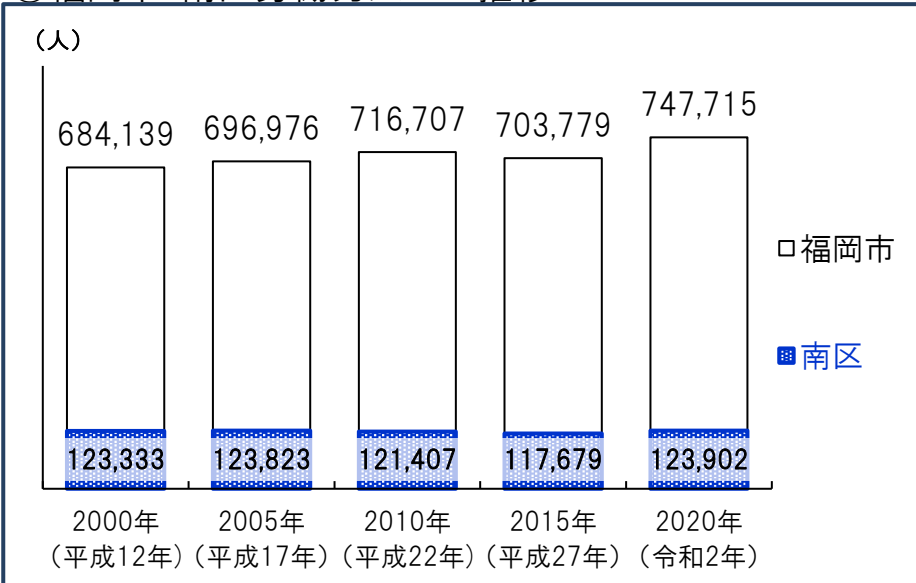


①校区の15歳以上労働力人口の推移



*労働力人口…15歳以上の人口のうち、就業者(休業者を含む)と求職中の失業者の合計

②福岡市・南区労働力人口の推移

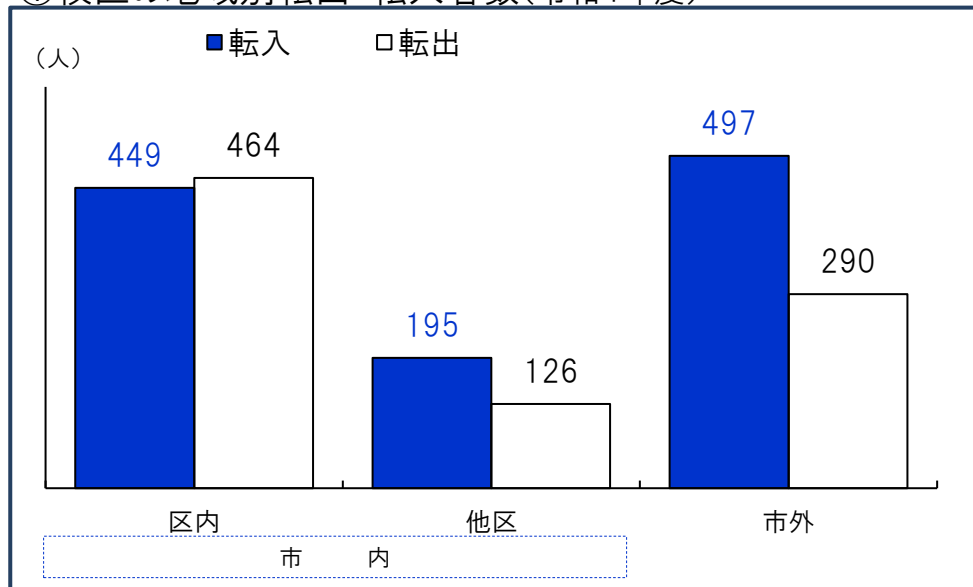


③15歳以上労働力人口と労働力率(令和2年)

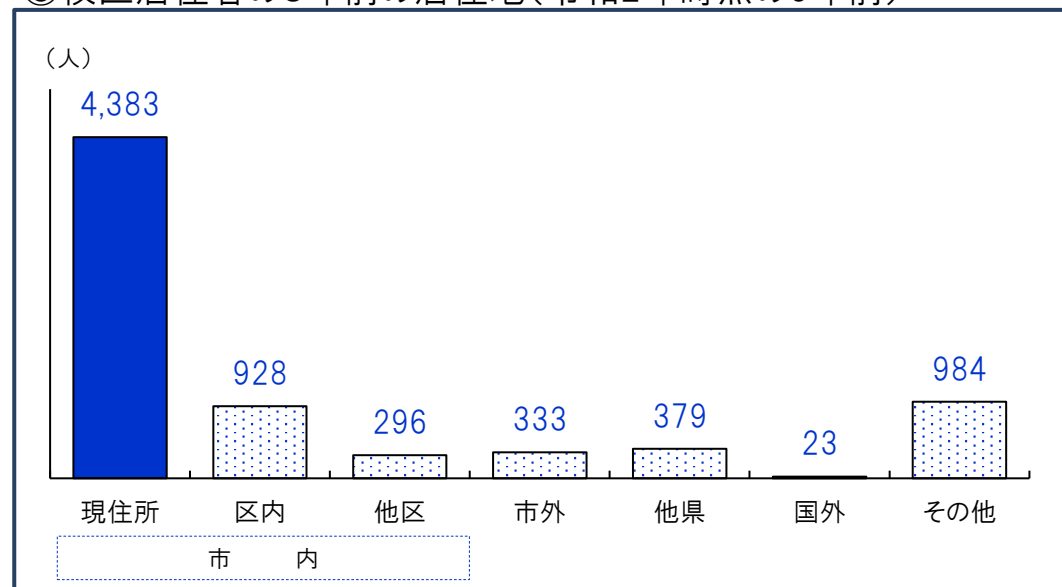
	15歳以上人口(人)	労働力人口(人)	労働力率(%)
日佐 校区	6,089	3,450	64.4
男性	2,915	1,862	74.2
女性	3,174	1,588	55.7
南区	223,099	123,902	64.2
男性	101,799	63,622	73.7
女性	121,300	60,280	56.5
福岡市	1,329,228	747,715	65.5
男性	616,015	386,824	74.4
女性	713,213	360,891	58.0

労働力率…15歳以上人口に占める「労働力人口」の割合
*労働力状態「不詳」を除いた割合

①校区の地域別転出・転入者数(令和4年度)



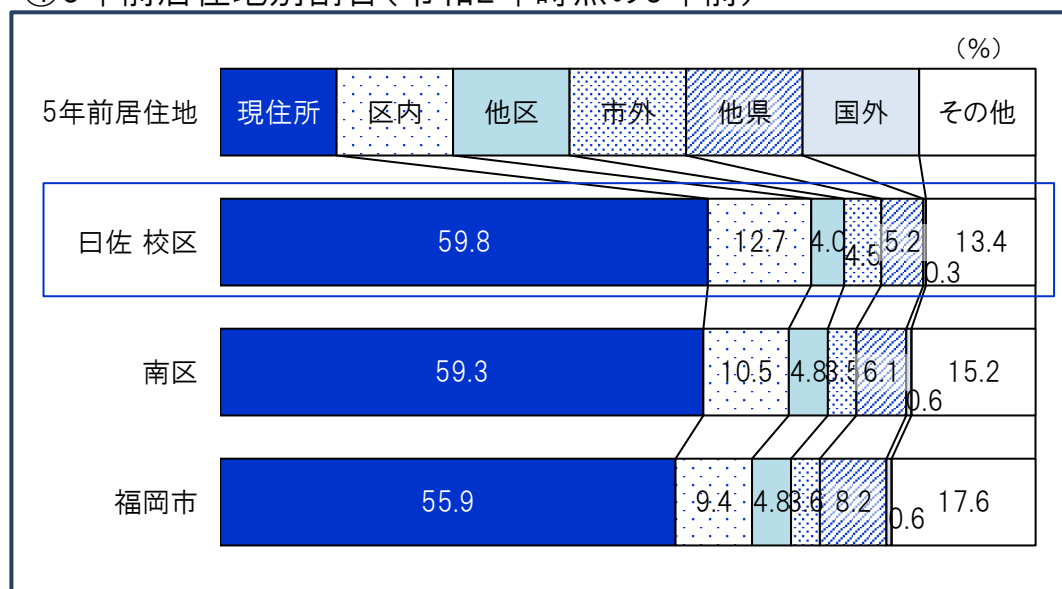
③校区居住者の5年前の居住地(令和2年時点の5年前)



②転入者数合計と割合(令和4年度)

	転入者計		転入者内訳(%)		
	(人)	人口比	区内	他区	市外
日佐 校区	1,141	15.3%	39.4	17.1	43.6
うち市外	497	6.7%			
南区	29,632	11.1%	35.3	22.2	42.5
うち市外	12,603	4.7%			
福岡市	188,909	12.0%	31.3	20.9	47.8
うち市外	90,283	5.7%			

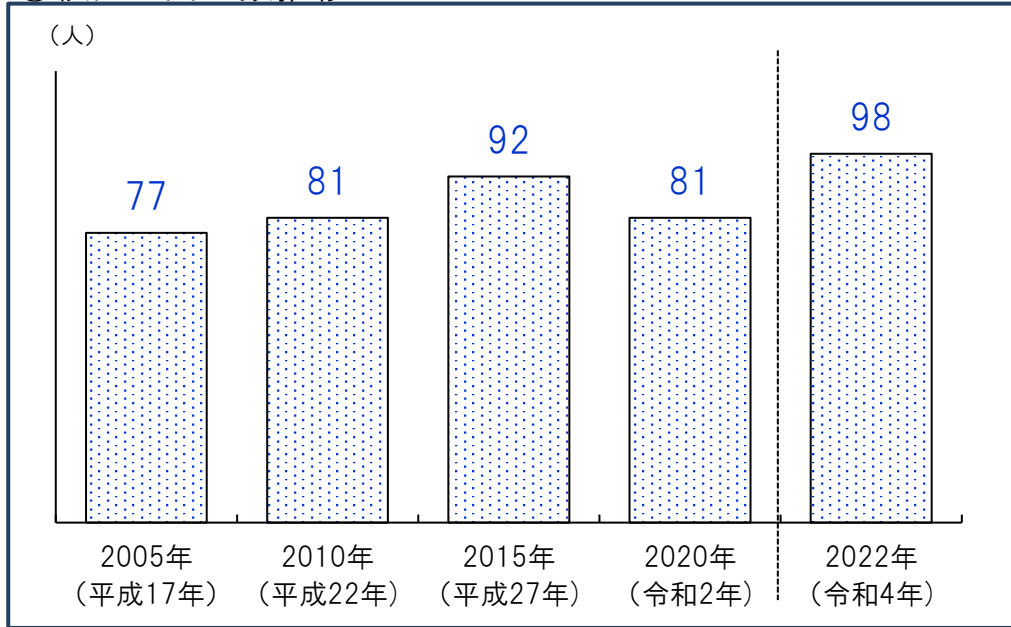
④5年前居住地別割合(令和2年時点の5年前)



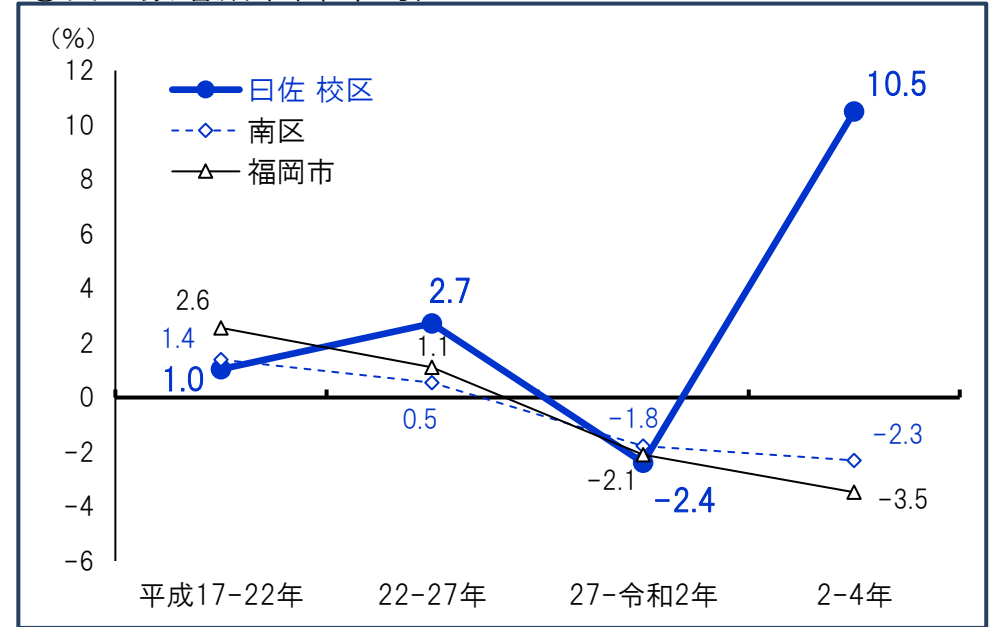
*5年前居住地「その他」は5年内出生者、不詳等

資料:①②福岡市住民基本台帳、③④国勢調査(総務省)

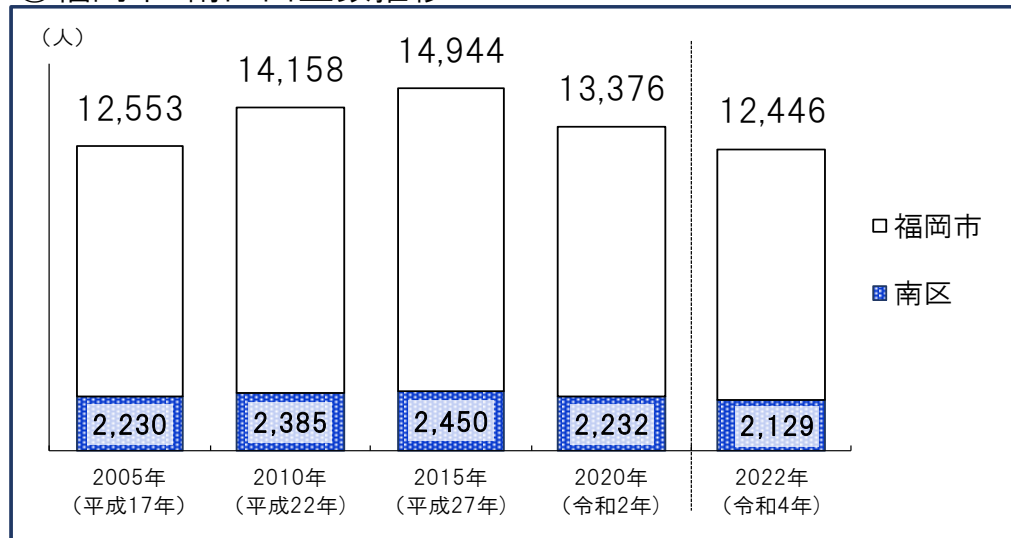
①校区の出生数推移



③出生数増減率(年平均)



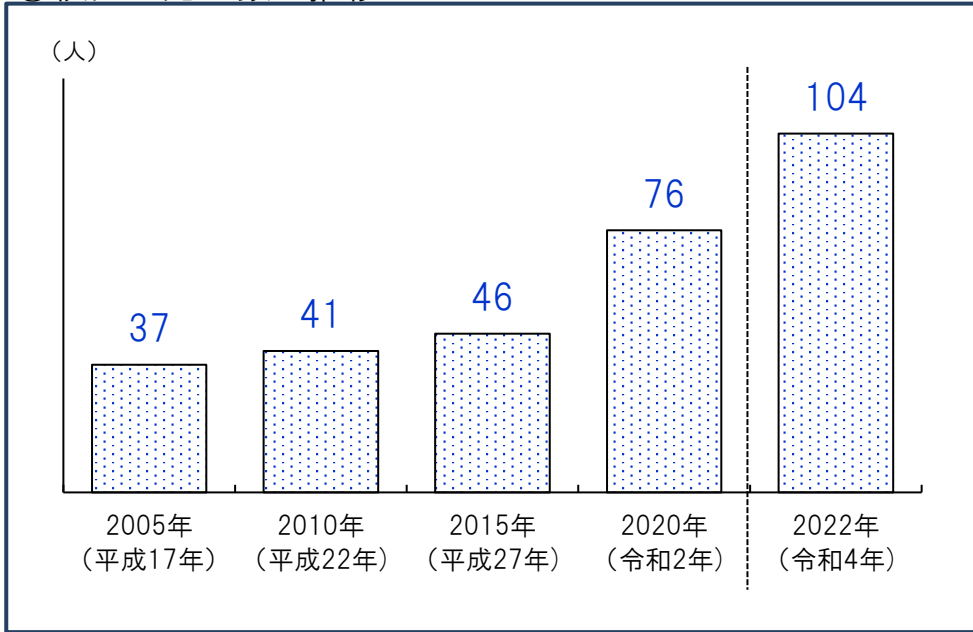
②福岡市・南区出生数推移



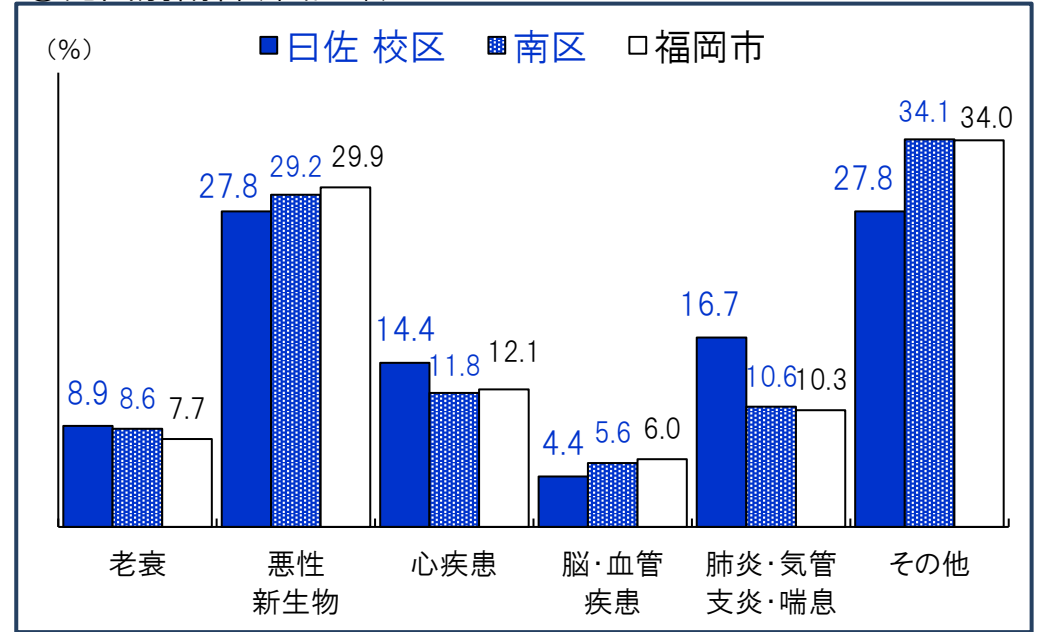
④人口千人あたり出生数の推移

	2005年 (平成17年)	2010年 (平成22年)	2015年 (平成27年)	2020年 (令和2年)	2022年 (令和4年)
日佐 校区人口 千人あたり出生数	12.0	11.8	13.4	11.3	13.1
南区人口 千人あたり出生数	9.2	9.7	9.7	8.4	8.0
福岡市人口 千人あたり出生数	9.3	9.9	10.1	8.6	7.9

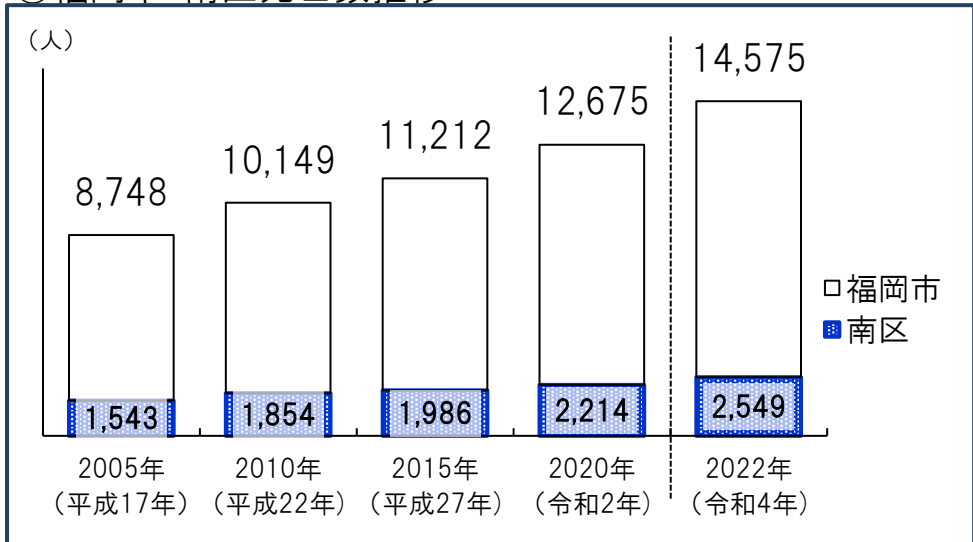
①校区の死亡数の推移



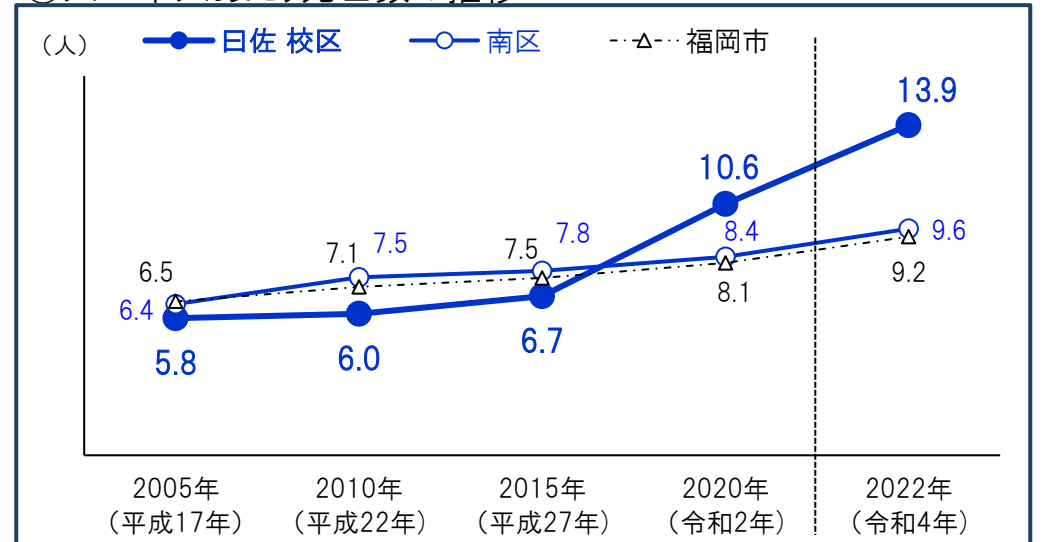
③死因別割合(令和3年)



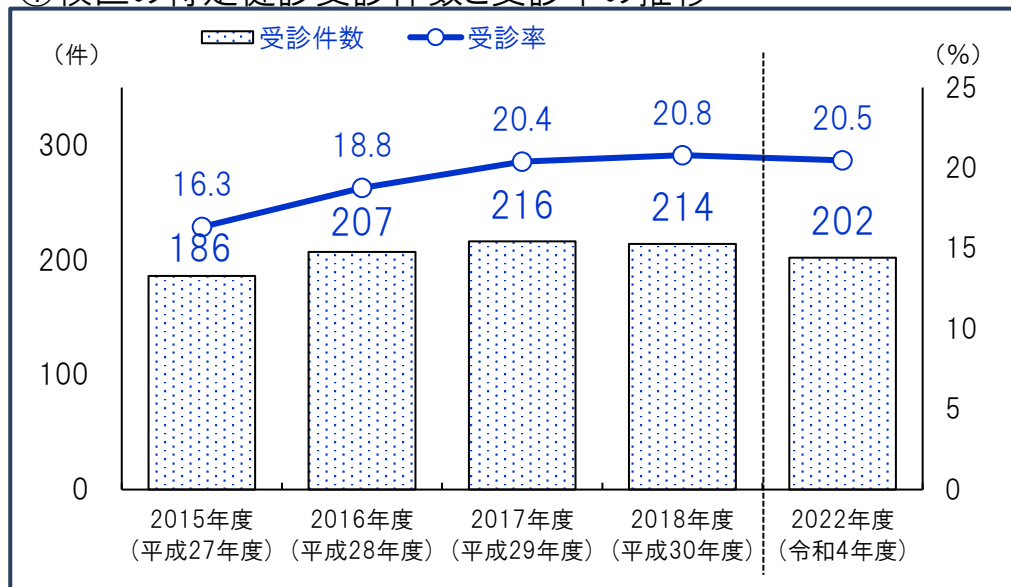
②福岡市・南区死亡数推移



④人口千人あたり死亡数の推移



①校区の特定健診受診件数と受診率の推移



受診件数は実績ベース

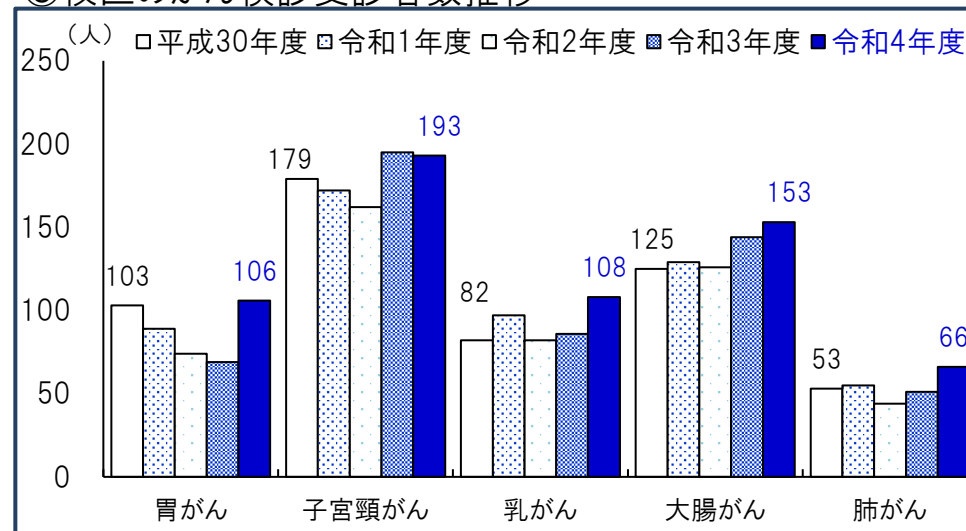
(人・件・%)

②特定健診受診状況

		2015年度 (平成27年度)	2016年度 (平成28年度)	2017年度 (平成29年度)	2018年度 (平成30年度)	2022年度 (令和4年度)
日佐校区	対象者数	1,139	1,103	1,059	1,029	987
	受診件数	186	207	216	214	202
	受診率	16.3	18.8	20.4	20.8	20.5
南区	対象者数	40,274	39,555	38,307	36,749	36,055
	受診件数	8,916	9,289	9,941	10,310	9,872
	受診率	22.1	23.5	26.0	28.1	27.4
福岡市	対象者数	229,392	226,046	220,181	211,508	208,704
	受診件数	47,700	49,830	54,276	56,553	55,804
	受診率	20.8	22.0	24.7	26.7	26.7

*特定健診…メタボリックシンドロームに着目した生活習慣病予防のための健康診査で、その該当者及び予備群を減少させることを目的としています。対象…福岡市国民健康保険に加入している40歳～74歳の方。

③校区のがん検診受診者数推移



④がん検診受診者数

(人)

		2018年度 (平成30年度)	2019年度 (令和1年度)	2020年度 (令和2年度)	2021年度 (令和3年度)	2022年度 (令和4年度)
胃がん	日佐校区	103	89	74	69	106
	南区	4,894	4,336	4,174	4,375	4,865
	福岡市	28,529	24,713	23,318	25,076	27,254
子宮頸がん	日佐校区	179	172	162	195	193
	南区	7,967	8,077	7,648	9,057	8,374
	福岡市	48,048	49,504	47,894	55,642	51,752
乳がん	日佐校区	82	97	82	86	108
	南区	3,182	3,308	2,767	3,629	3,620
	福岡市	18,980	19,396	16,358	21,291	21,219
大腸がん	日佐校区	125	129	126	144	153
	南区	6,110	6,168	5,583	6,746	6,624
	福岡市	34,094	34,120	30,609	36,379	38,137
肺がん	日佐校区	53	55	44	51	66
	南区	2,139	2,163	1,625	2,158	2,412
	福岡市	15,057	14,759	10,850	14,322	16,417

資料：福岡市保健福祉局

①校区の医療機関

No.	機関名	区分	診療科	所在地
1	福岡脳神経外科病院	病院	脳神経外科リハビリテーション科 神経内科 麻酔科 循環器内科	日佐5-3-15
2	南福岡脳神経外科病院	病院	内科 脳神経外科リハビリテーション科 麻酔科 胃腸内科 循環器内科 呼吸器内科 血液・腫瘍内科 糖尿病内科 感染症内科 疼痛緩和内科	日佐5-2-23
3	まつもと小児科	一般診療所	小児科	日佐4-23-17
4	特別養護老人ホーム回生園式番館 医務室	一般診療所	内科 皮膚科	的場2-3-6
5	特別養護老人ホーム回生園医務室	一般診療所	内科	的場2-3-3

②校区の福祉施設等

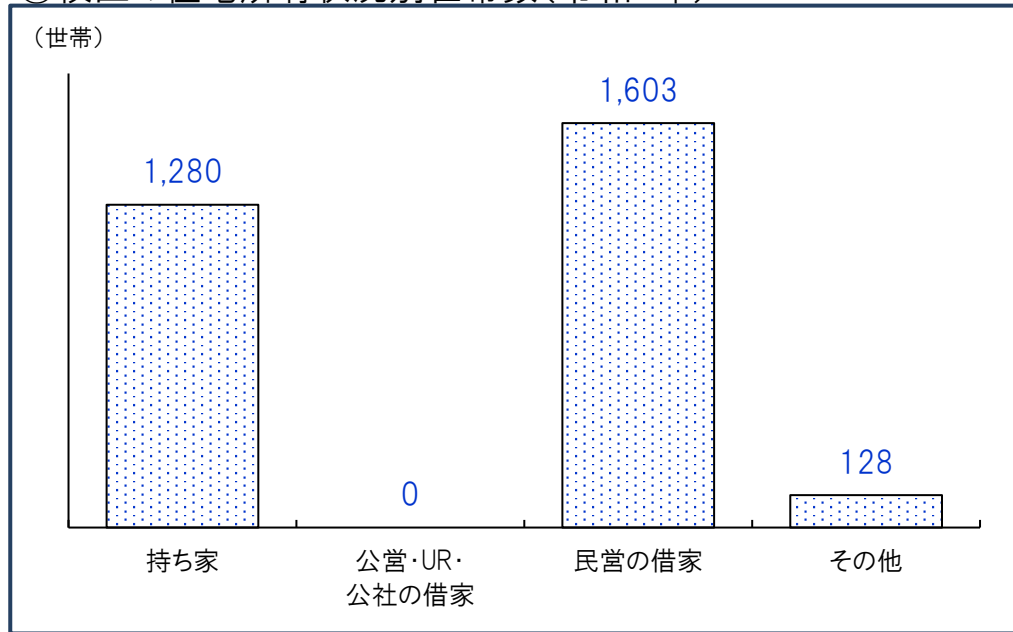
No.	施設名	種別	所在地
1	日佐宅老所	認知症グループホーム	的場2-31-21
2	特別養護老人ホーム回生園	特別養護老人ホーム	的場2-3-3
3	特別養護老人ホーム回生園式番館	特別養護老人ホーム	的場2-3-6
4	介護老人保健施設湯の里まとは	介護老人保健施設	的場2-32-17
5	オーベルおさ	住宅型有料老人ホーム	日佐2-1-26
6	スマイルホーム	住宅型有料老人ホーム	的場2-25-1
7	ホスピタルホームあいあい日佐	住宅型有料老人ホーム	日佐1-18-15
8	悠愛アリオ	住宅型有料老人ホーム	日佐4-24-11
9	ビバーユ悠愛	住宅型有料老人ホーム	日佐5-18-10
10	ささえあい太陽まとは	サービス付き高齢者向け住宅	的場2-37-2
11	株式会社スマイルケア	障がい福祉サービス事業所	的場2-25-1
12	デイサービスささえあい太陽まとは	障がい福祉サービス事業所	的場2-37-2
13	工房まる	障がい福祉サービス事業所	日佐4-12-4
14	就労継続支援B型事業所太陽	障がい福祉サービス事業所	的場1-18-3
15	計画相談支援事業所ウィル	障がい福祉サービス事業所	日佐5-3-8-302 パルク

③いきいきセンターふくおか(福岡市地域包括支援センター)

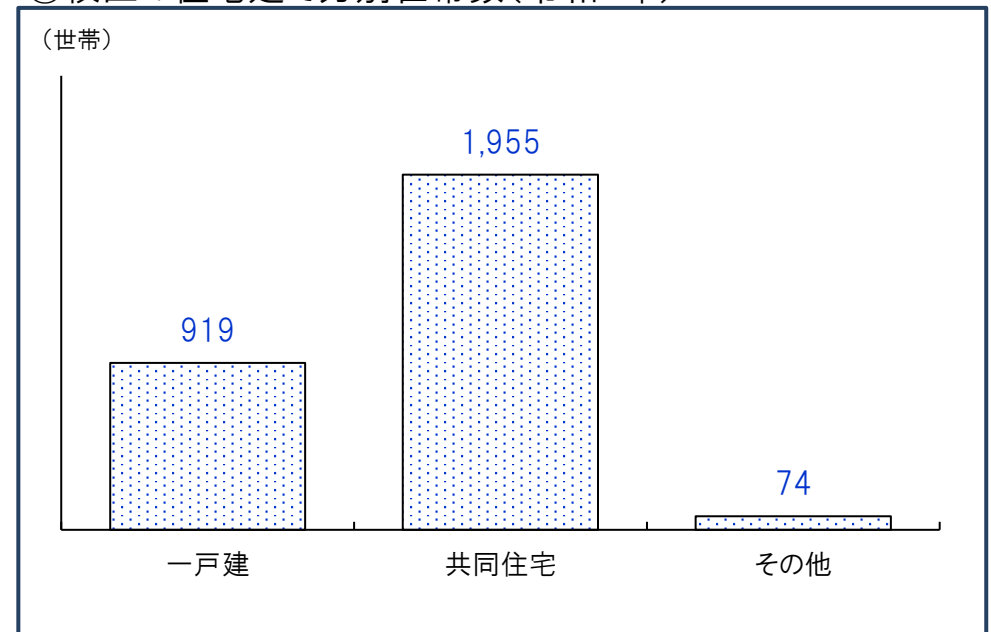
施設名	所在地(右図参照)	電話番号
いきいきセンターふくおか 南第4	折立町5-18 第2吉川ビル1階	588-8333



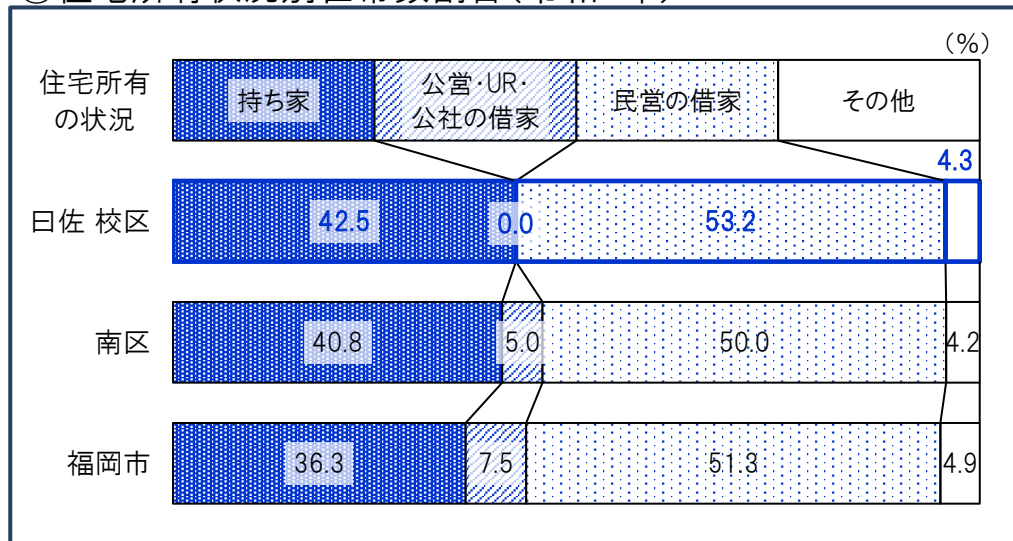
①校区の住宅所有状況別世帯数(令和2年)



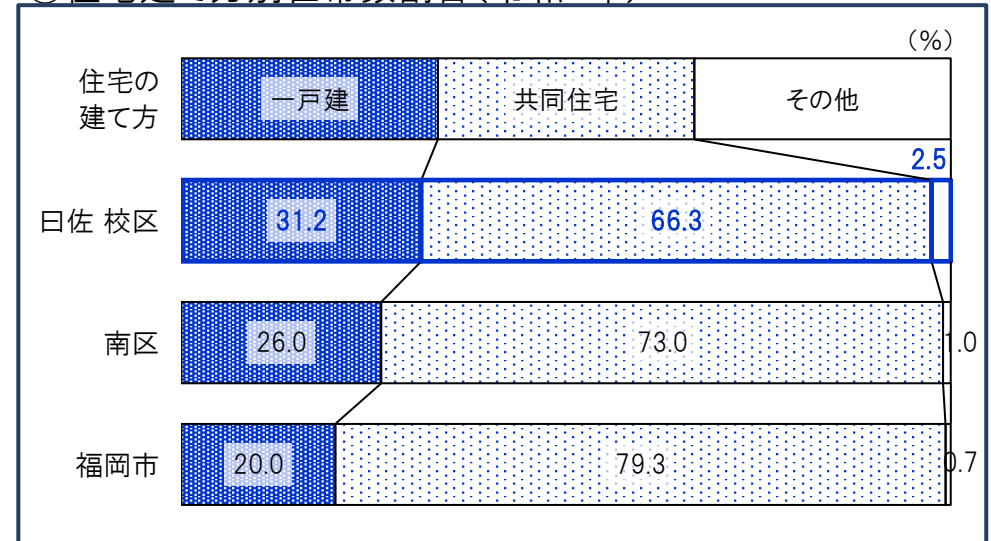
③校区の住宅建て方別世帯数(令和2年)



②住宅所有状況別世帯数割合(令和2年)



④住宅建て方別世帯数割合(令和2年)



①校区の産業大分類別従業者数・事業所数(令和3年)

産業分類	事業所数	従業者数(人)
農 林 漁 業	1	5
鉱業, 採石業砂利採取業	0	0
建 設 業	67	635
製 造 業	8	102
電 気 ・ ガ ス 熱 供 給 ・ 水 道 業	0	0
情 報 通 信 業	2	3
運 輸 便 業 卸 売 業	8	373
小 金 融 業 保 険 業	59	537
不 動 産 業 物 品 賃 貸 業	0	0
42	107	
学 術 研 究 , 専 門 技 術 サ ー ビ ス 業	11	71
宿 泊 業 , 飲 食 サ ー ビ ス 業	20	172
生 活 関 連 サ ー ビ ス 業 娯 楽	14	26
教 育 , 学 習 支 援 業	13	82
医 療 , 福 祉	35	863
複 合 サ ー ビ ス	2	16
サ ー ビ ス 業 (他)	22	231
公 務	1	22


*「従業者」とは、校区在住・非在住に関わらず校区内の事業所で従業している人です。

②事業所・男女別従業者数(令和3年) (人)

	事業所 総数	従業者 総数	性別	
			男性	女性
日佐 校区	305	3,245	1,877	1,368
南区	8,611	79,621	39,616	39,768
福岡市	75,779	967,803	518,394	442,569

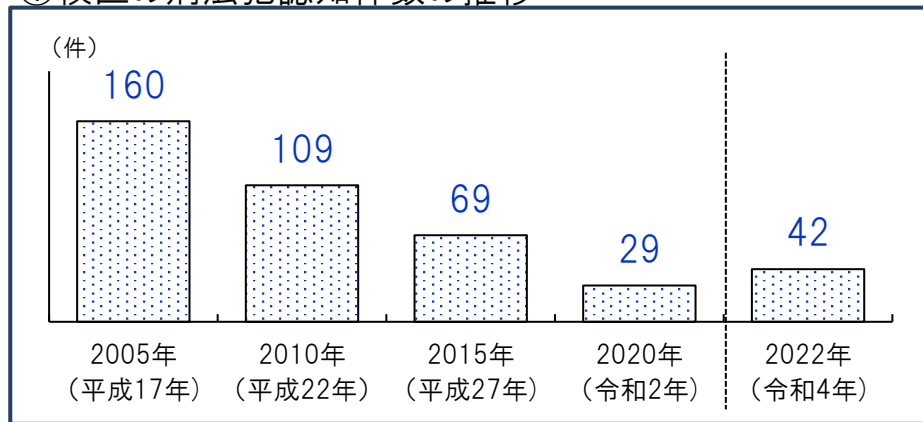
*従業者総数は性別不詳含む

③従業者男女比(令和3年)

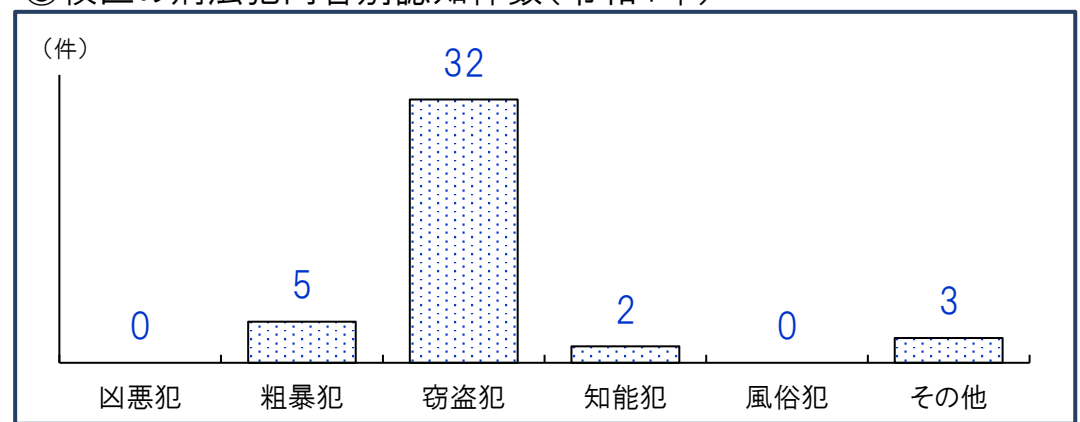


*不詳除く割合

①校区の刑法犯認知件数の推移



③校区の刑法犯内容別認知件数(令和4年)



②人口千人あたり刑法犯認知件数(計・推移) (件)

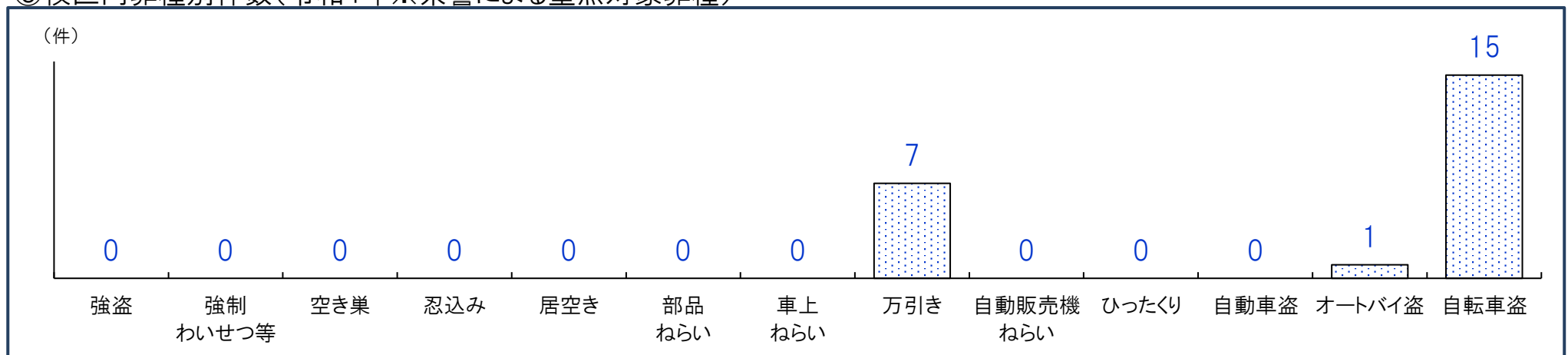
	2005年 (平成17年)	2010年 (平成22年)	2015年 (平成27年)	2020年 (令和2年)	2022年 (令和4年)
日佐 校区	25.0	15.9	10.1	4.0	5.6
南区	21.0	15.0	11.1	4.2	4.8
福岡市	27.6	19.6	13.4	6.9	7.3

④人口千人あたり刑法犯認知件数(内容別・令和4年) (件)

	凶悪犯	粗暴犯	窃盗犯	知能犯	風俗犯	その他
日佐 校区	0.00	0.67	4.29	0.27	0.00	0.40
南区	0.02	0.43	3.49	0.10	0.03	0.73
福岡市	0.04	0.68	5.25	0.27	0.09	0.93

*凶悪犯…殺人・強盗・放火・強姦、粗暴犯…暴行・脅迫・恐喝等、窃盗犯…空き巣・自転車盗・車上ねらい等、知能犯…詐欺・横領・通貨偽造等、風俗犯…賭博・強制わいせつ・公然わいせつ等、その他…占有離脱物横領・器物損壊等

⑤校区内罪種別件数(令和4年※県警による重点対象罪種)



重点対象罪種…県下で特に発生件数が多く、市民の体感治安に大きく影響する街頭犯罪を中心とした罪種

日佐 校区 自治協議会

事務局・日佐公民館内

的場2-17-6

電話：092-591-5542

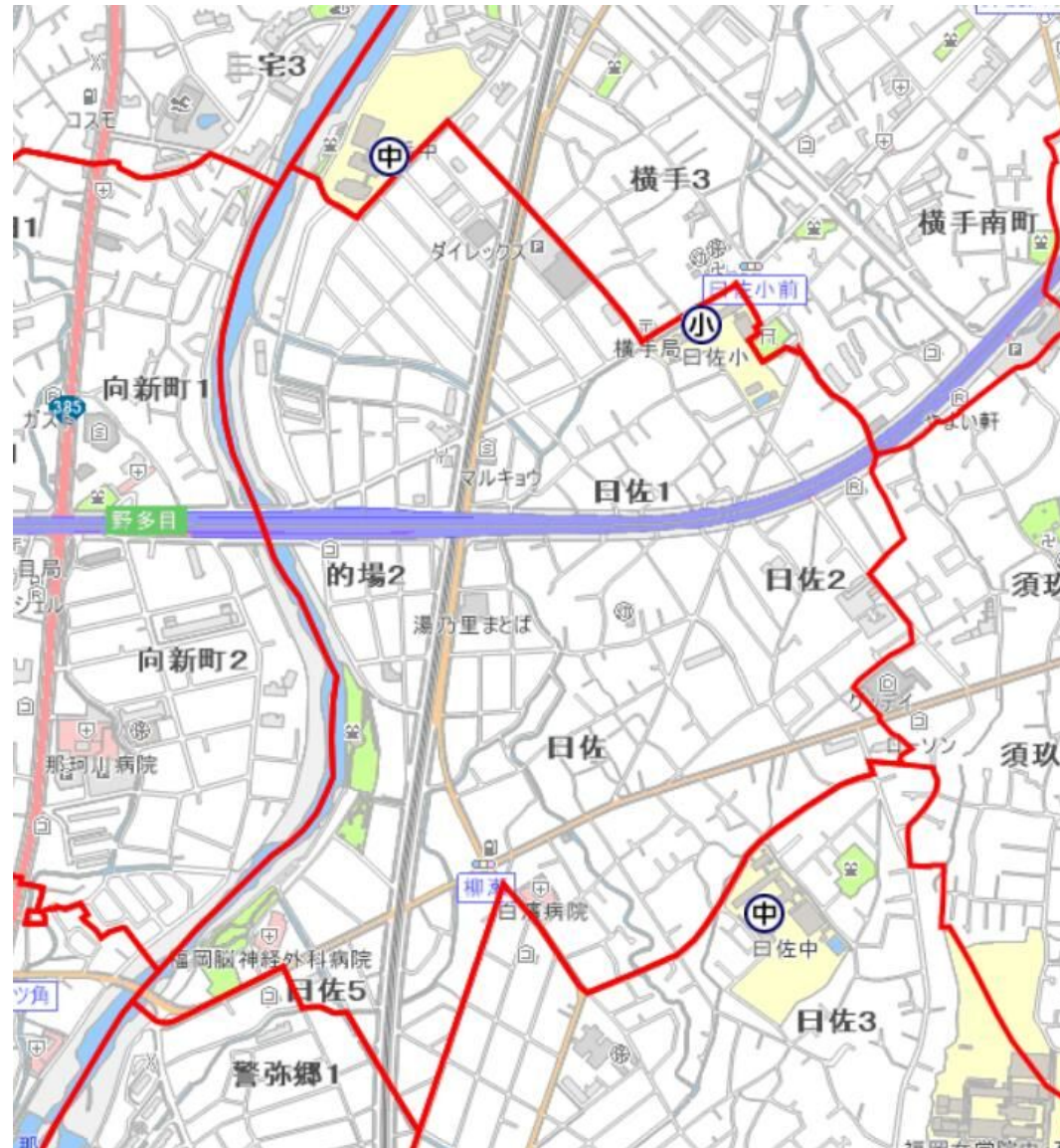
ブログ：<https://ameblo.jp/osa-jichi>

構成団体

1	日佐1丁目自治会
2	日佐2丁目1区自治会
3	日佐2丁目2区自治会
4	日佐4丁目1区自治会
5	日佐4丁目2区自治会
6	日佐5丁目自治会
7	的場1丁目
8	的場2丁目
9	スポーツ振興会
10	青少年育成連合会
11	男女共同参画協議会
12	健康推進連合会
13	明生クラブ連合会
14	子ども会育成会連合会
15	社会福祉協議会
16	人権尊重推進協議会
17	交通安全推進委員会
18	環境エコ協議会
19	防犯組合
20	防災会
21	民生委員

その他の協力団体

日佐公民館
日佐小学校PTA
横手中学校PTA



①自治協議会の主要行事

時期	行事	時期	行事
5月	グラウンドゴルフ大会	10月	校区秋祭り(隔年)
8月	子ども相撲大会	10月	校区敬老会
10月	校区運動会(隔年)	1月	新春の集い

②自治協議会の事業内容

事業項目	事業内容
安全・安心	①交通安全… 交通安全運動(年4回)、子供達を守ろう5000人大作戦(年6回)、高齢者交通安全キャンペーン ②防災… 避難所開設訓練、防災講習・炊き出し訓練、防災研修、防災講演会 ③防犯… 防犯教室、パトロール、防犯講座
子ども	④子どもの健全育成・非行防止… eスポーツ大会、バブル相撲、スイカ割り、ボードゲーム、ハロウィン仮装大会、子ども食堂、新春スマブラ大会、チャンバラ大会、ジュニアリーダー研修、夏休み夜間自転車パトロール、体育のおじちゃんと遊ぼう、夏休み、中高生の居場所作り
環境	⑤環境美化… ラブアースクリーンアップ、各町内別一斉清掃 ⑥ゴミ減量・リサイクル推進… 緑のカーテン事業、フリーマーケット、施設研修、出前講座
健康	⑦健康づくり… ノルディックウォーキング(年7回)、母子巡回健康相談(年4回)、やさしい健康講座(年2回)、夏の運動講座、健康なまちづくり懇談会、区民と医師の会、よかトレ ⑧集団献血… 集団献血
スポーツ	⑨スポーツ・レクリエーション… グラウンドゴルフ大会、9人制バレーボール大会、モルック大会、敬老会、リレーマラソン、ファミリーバドミントン大会、ふらばーるバレーボール大講習会、ベタンク大会、6人制混合ソフトバレーボール大会
男女共同参画	⑩男女共同参画… 講演会、防災講習会、落語会
その他の 公益的事業	◆校区秋祭り(隔年) ◆校区敬老会 ◆サンタが日佐にやってくる ◆ほんげんぎょう

③校区の交流サロン

名称	活動日時・場所	活動内容・特色等
つくしの会	第1・3金曜 10:00~12:00 日佐公民館	健康体操、健康チェック、脳トレ、講話、手芸、レク、スポーツ、茶話会、歌唱

④校区の子育て交流サロン・育児サークル等

名称	活動日時	場所
子育て交流サロン おさっこサロン	第2月曜 10:00~12:00	日佐公民館

公民館

日佐 公民館	所在地：的場2-17-6	電話：092-591-5542	FAX:092-591-6096
	公民館情報： https://gakushu.city.fukuoka.lg.jp/center/detail/2c0c4138-6aa5-402c-9e2c-2e3bc6953509		ブログ： http://osakoumin.blogspot.jp/

①校区の公共施設・学校等

No.	名称	所在地
1	日佐小学校	横手3-42-1
2	横手中学校	横手4-16-1
3	福岡女学院中学校	日佐3-42-1
4	日佐幼稚園	日佐1-26-12
5	こどもの森保育園 こもれびテラスの場(保育所)	的場2-19-15
6	日佐こひつじ保育園(小規模保育事業所)	日佐4-10-1
7	ゆうあい歩笑夢(小規模保育事業所)	日佐5-7-27-1F
8	福岡女学院高等学校	日佐3-42-1
9	福岡女学院大学	日佐3-42-1
10	福岡女学院大学短期大学部	日佐3-42-1

②校区の公園

No.	名称	種別・面積	所在地
1	那珂川(緑地)公園	運動・125,092㎡	警弥郷2 外
2	日佐中公園	街区・1,106㎡	日佐4-499-10 外
3	的場公園	街区・1,352㎡	的場1-21-4
4	日佐東公園	街区・1,246㎡	日佐2-567-2
5	的場南公園	街区・1,293㎡	的場2-18-7
6	雉子町公園	幼児・97㎡	日佐2-550-21
7	上日佐1号公園	幼児・750㎡	日佐4-401-1
8	日佐1号公園	幼児・795㎡	日佐1-75-1
9	横手南公園	都市緑地・1,177㎡	横手3-138-1 外

校区内避難所等				浸水	土砂	高潮	津波	地震
26	日佐小学校	横手3丁目42-1	591-5028	○	○	○	○	○
22	日佐公民館	的場2丁目17-6	591-5542	②	○	○	○	○
④	日佐出張所	的場2丁目26-1	502-2136					
⑦	福岡脳神経外科病院	日佐5丁目3-15	558-0081					

凡例(災害種別毎の指定緊急避難場所・指定避難所の指定)

- :使用可
- ②:2階以上使用可(学校は、校舎2階以上)
- ③:3階以上使用可(学校は、校舎3階以上)
- ×:使用不可

凡例	
	区境
	校区境
	公園
	広域避難場所
	アンダーパス
	区役所
	消防署(出張所)
	警察署・交番
	学校
	病院
	サイレン
	避難場所
	一時避難所
	収容避難所

