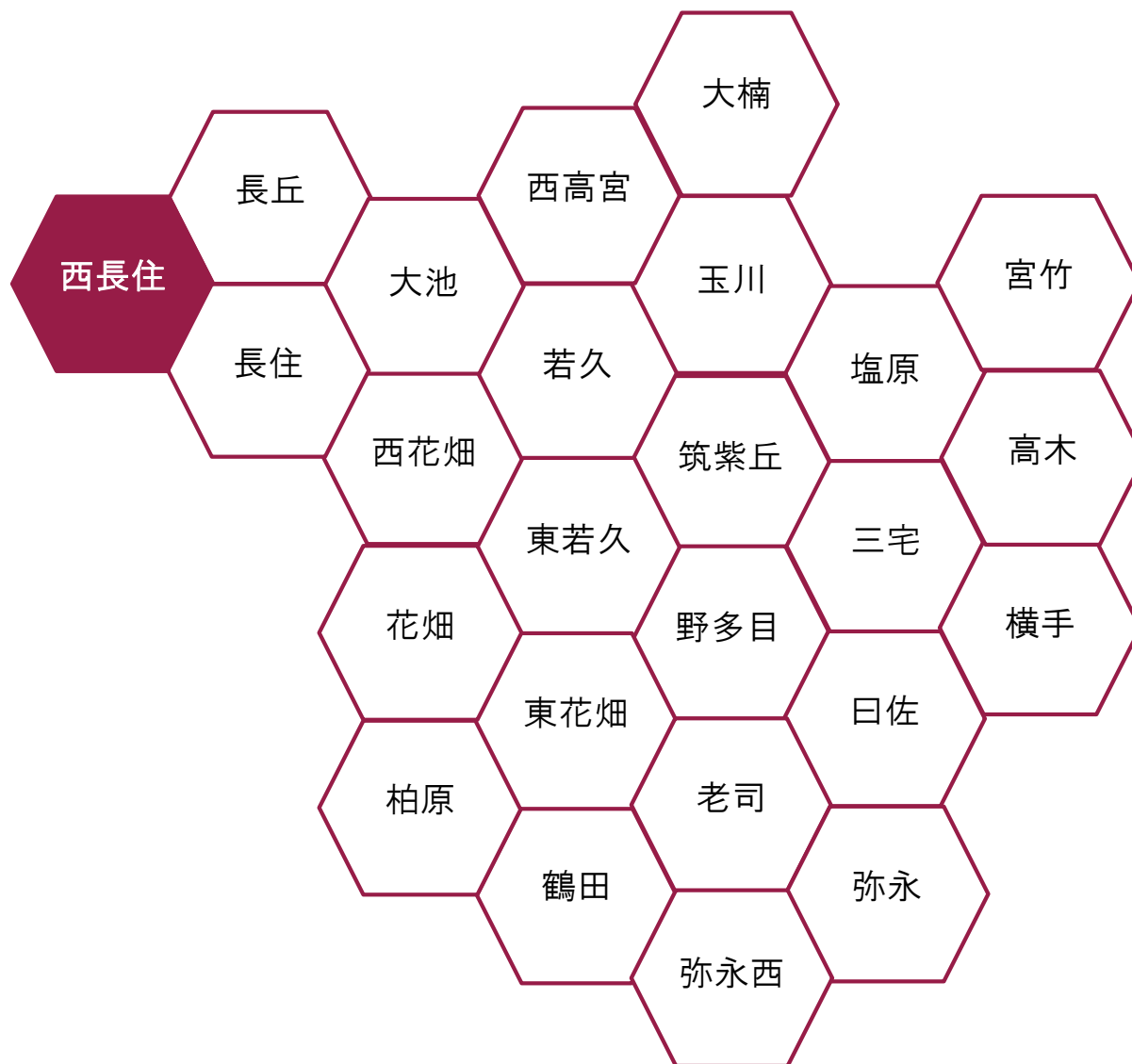


西長住校区

私たちが住むまちを、もっと知るための

データ集



令和6年3月

目

校区の概要

1 校区の概要・位置	-----	(1)
------------	-------	-----

人口・世帯数

2 人口・世帯数	-----	(2)
----------	-------	-----

3 人口の構成	-----	(3)
---------	-------	-----

4 高齢者・6歳未満の子どものいる世帯	-----	(4)
---------------------	-------	-----

5 小学校児童数の推移	-----	(5)
-------------	-------	-----

6 労働力人口	-----	(6)
---------	-------	-----

7 転出・転入者の状況	-----	(7)
-------------	-------	-----

福祉と健康

8 出生数と出生率	-----	(8)
-----------	-------	-----

9 死亡数と死亡率	-----	(9)
-----------	-------	-----

10 健(検)診受診状況	-----	(10)
--------------	-------	------

11 医療・福祉施設等	-----	(11)
-------------	-------	------

次

その他のデータ

12 住宅の所有・種類	-----	(13)
-------------	-------	------

13 事業所・従業者数	-----	(14)
-------------	-------	------

14 犯罪発生件数	-----	(15)
-----------	-------	------

地域の団体と活動

15 自治協議会の関連団体	-----	(16)
---------------	-------	------

16 自治協議会活動・その他校区内活動	-----	(17)
---------------------	-------	------

施設等の位置・マップ

17 施設・公園・文化財等	-----	(18)
---------------	-------	------

18 防災マップ	-----	(19)
----------	-------	------

西長住 校区の概要



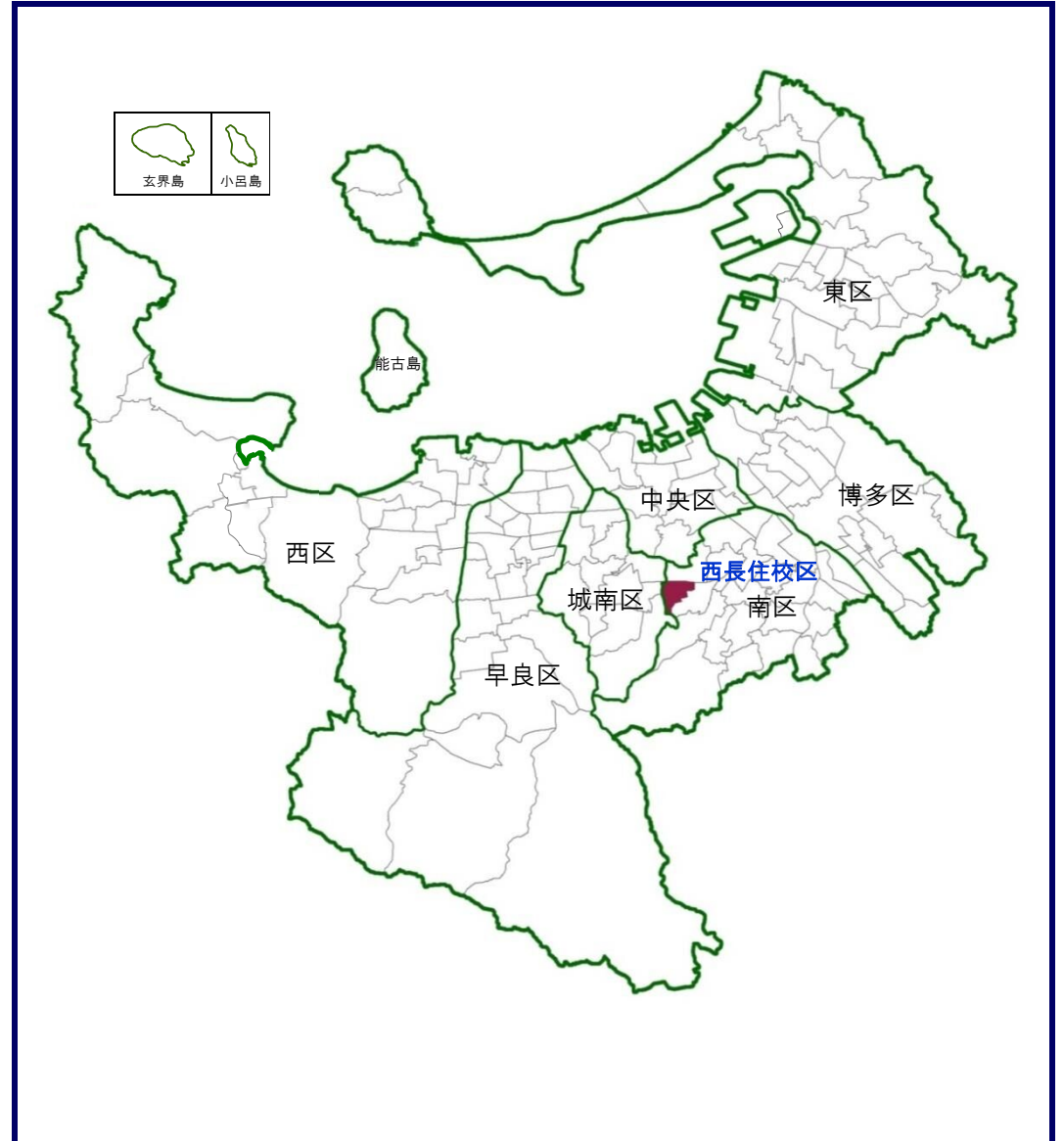
西長住校区は、昭和47年に長住校区から分離してできた校区です。南区では一番面積が狭く、人口も少ない校区です。校区の北側を大池通りが通り、西側を樋井川が流れていて、校区に城南区の一部を含んでいます。

土地区画整理事業により住宅開発が行われ、戸建て住宅と長住団地を中心とする中・高層住宅で形成されています。上長尾名店街などの商店街があり、買い物が便利な閑静な住宅街です。

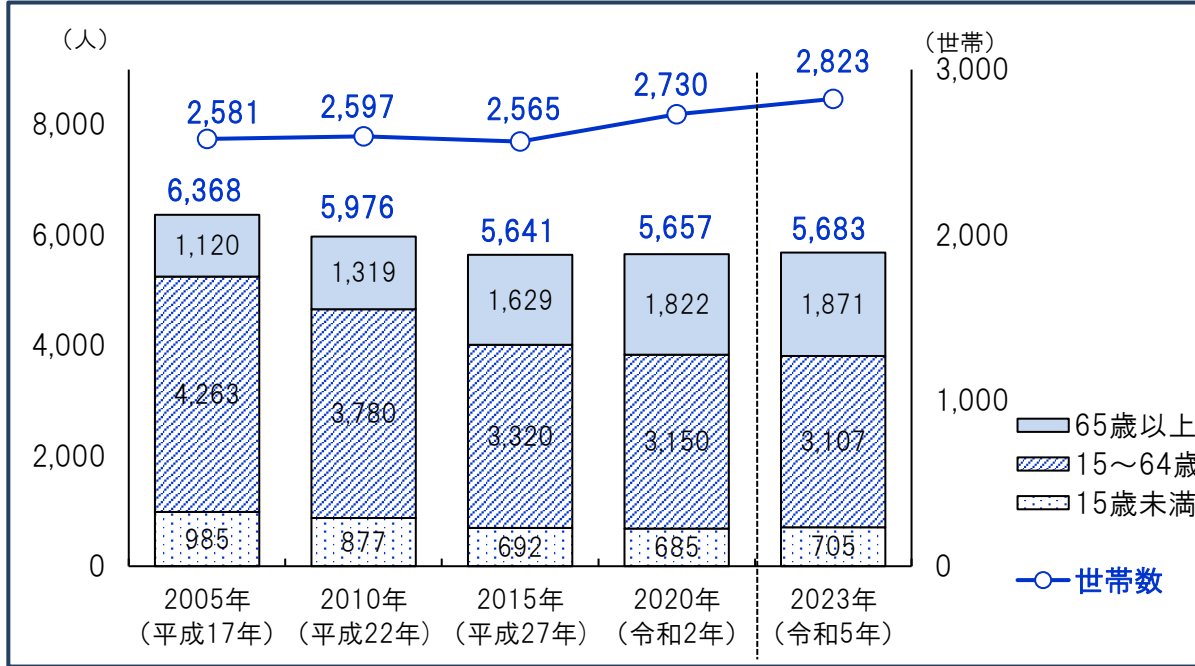
長住団地では、高齢者見守りの取り組みが熱心に取り組まれています。

また、校区の中心に桜が美しい通称桜公園と蓮の花が美しい鹿助池、広場からなる鹿助公園があり、住民の憩いの場所となっており、シニアクラブが花壇に美しい花を育てています。この公園を活かした地域交流イベントなども行われています。

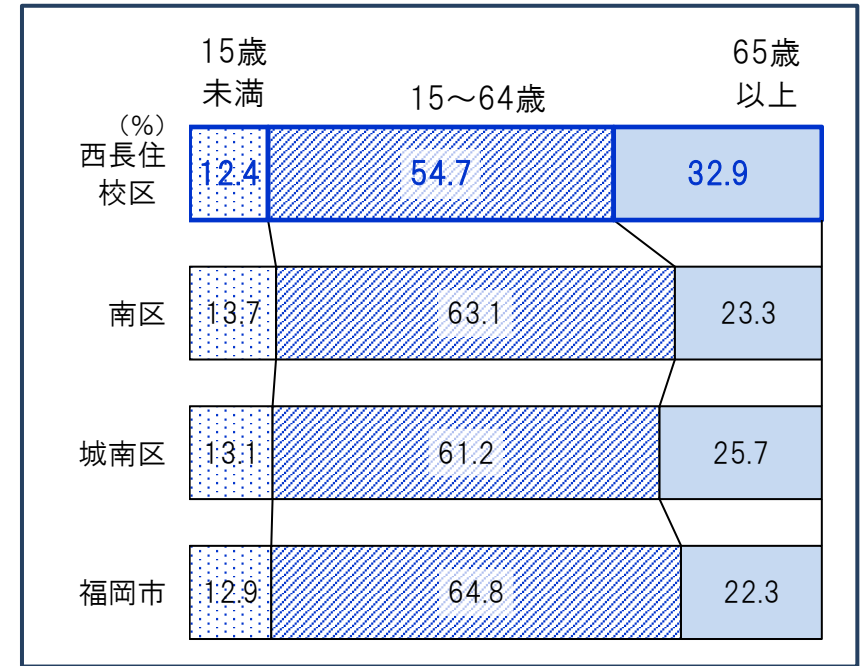
西長住 校区の位置



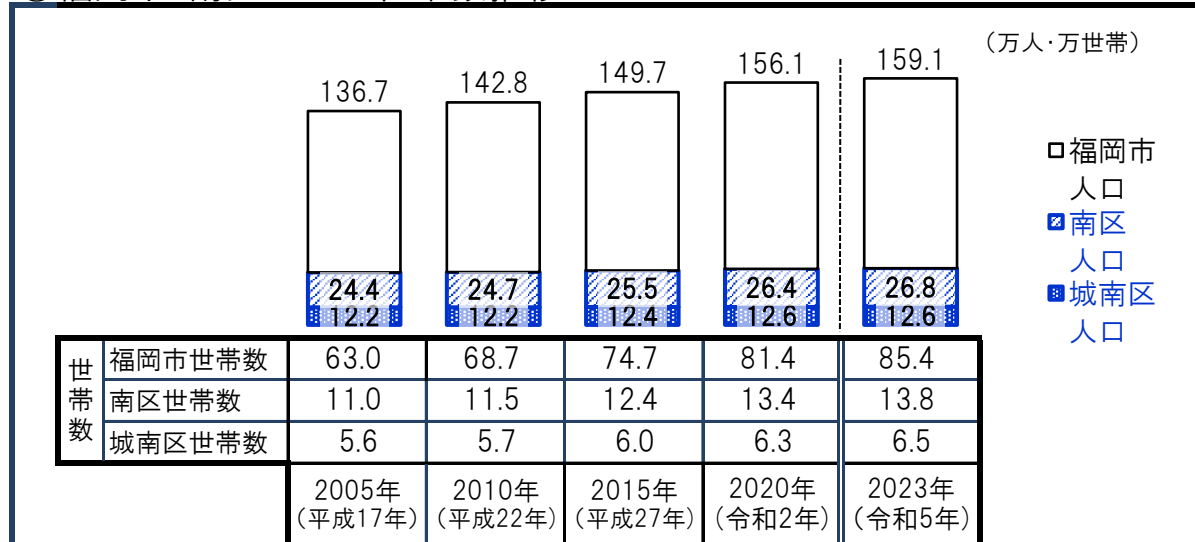
①校区の人口・世帯数の推移



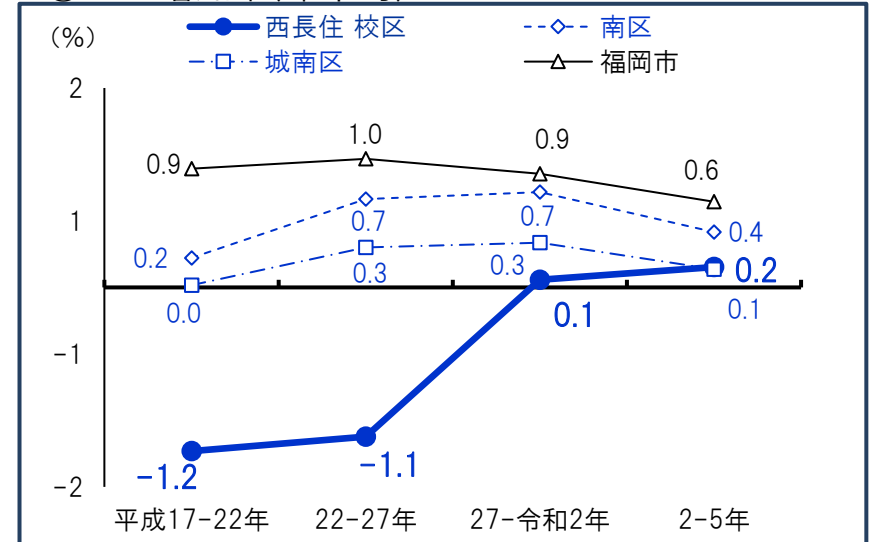
③年代別人口割合(令和5年)



②福岡市・南区 人口と世帯数推移




④人口増加率(年平均)

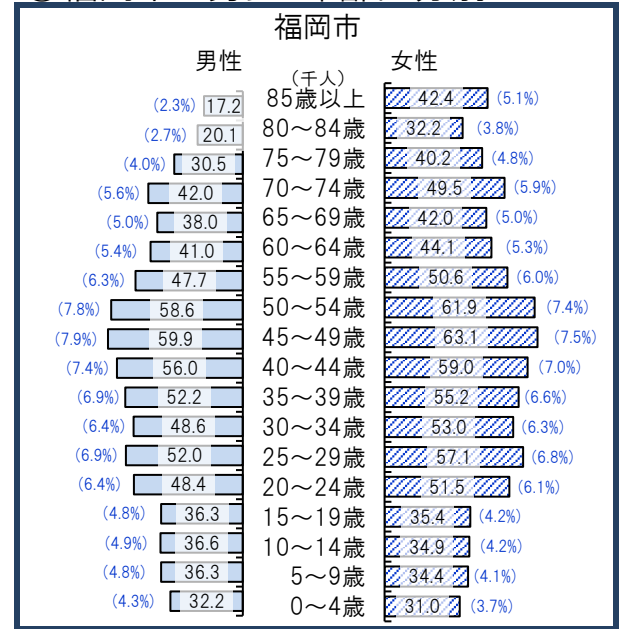
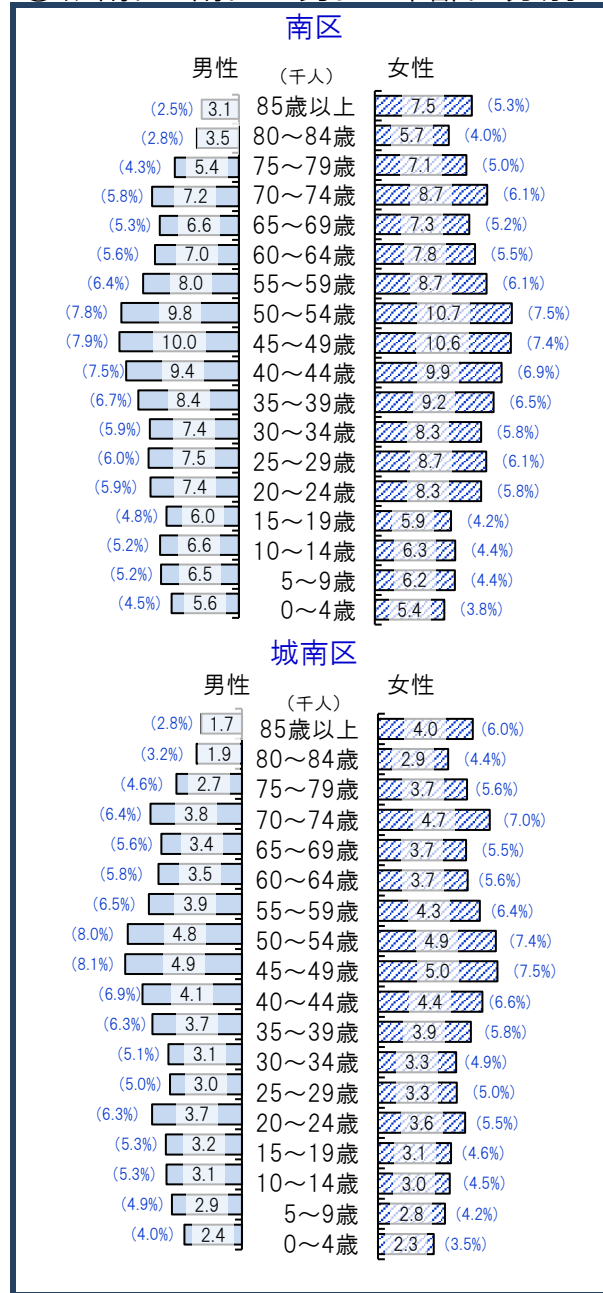


資料:福岡市住民基本台帳(各年9月末時点・校区は日本人のみ・平成27年以降の市・区は外国人含む)*住民票未登録者を含まないため国勢調査人口より少ない値となっています。

①校区の男女・年齢区分別人口(令和5年)



②城南区・南区の男女・年齢区分別人口 ③福岡市の男女・年齢区分別人口



④高齢化の状況

	65歳以上割合(%)	75歳以上割合(%)
西長住校区	32.9	18.1
南区	23.3	12.1
城南区	25.7	13.4
福岡市	22.3	11.5

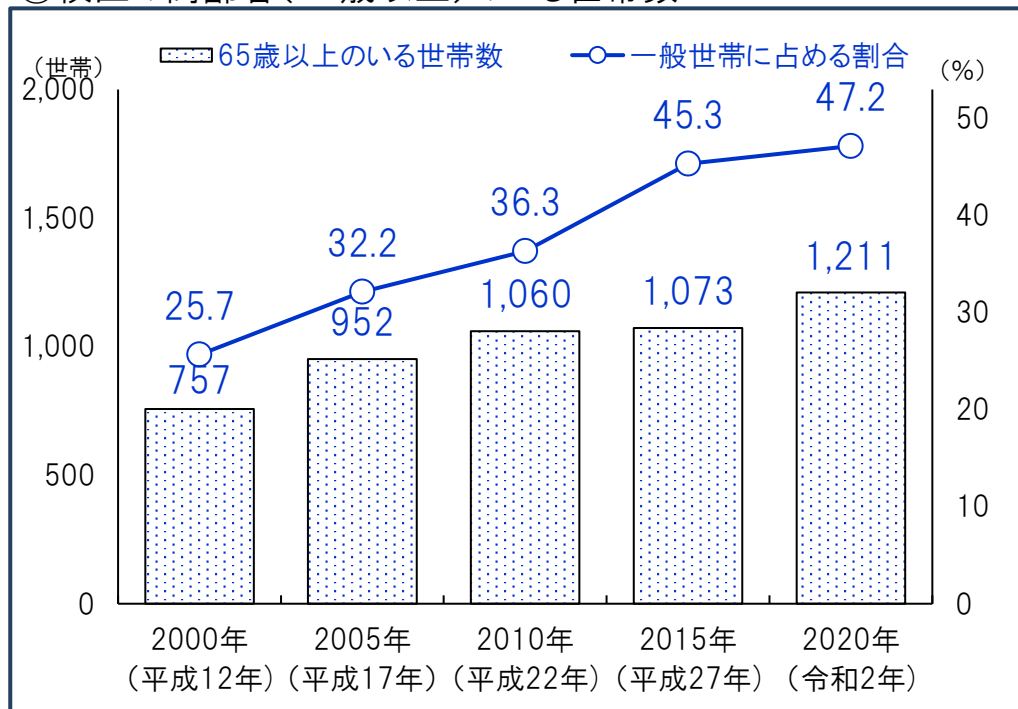
⑤人口男女比

	男性	女性 (%)
西長住校区	46.3	53.7
南区	46.9	53.1
城南区	47.3	52.7
福岡市	47.4	52.6

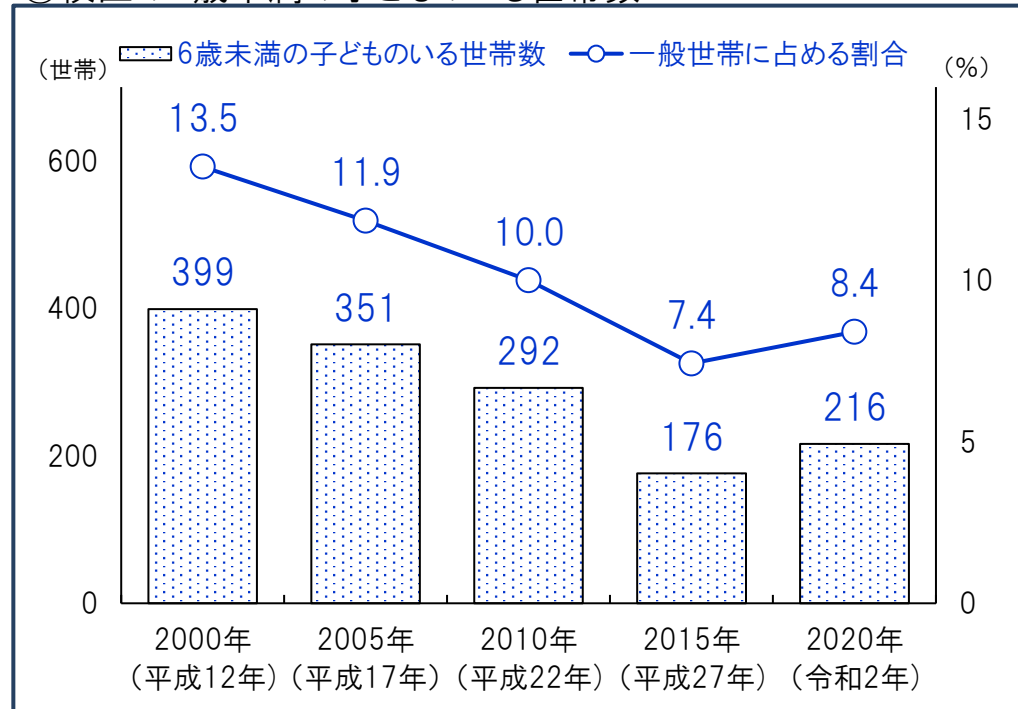
()内は割合

資料:福岡市住民基本台帳(9月末時点・校区は日本人のみ)

①校区的高齢者(65歳以上)のいる世帯数



③校区的6歳未満の子どものいる世帯数



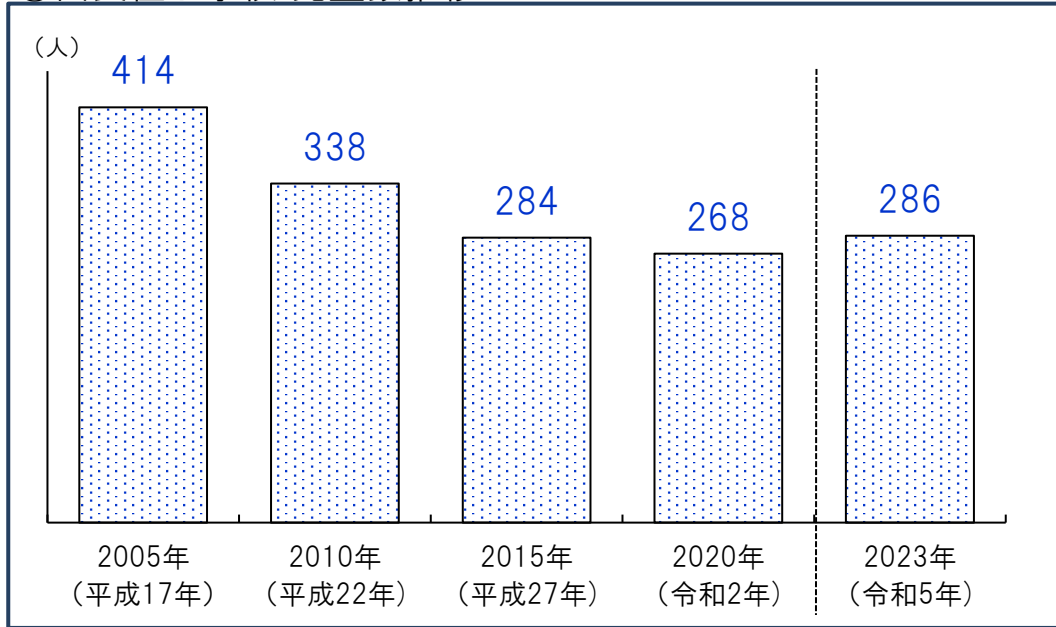
②高齢者(65歳以上)のいる世帯割合(2020年)

	65歳以上のいる世帯総数	65歳以上のみの世帯	ともに65歳以上夫婦のみ世帯	65歳以上1人暮らし世帯
西長住 校区	47.2%	30.8%	13.6%	16.2%
南区	30.9%	19.7%	7.8%	11.2%
城南区	30.9%	19.8%	7.9%	11.3%
福岡市	26.9%	17.2%	6.7%	9.8%

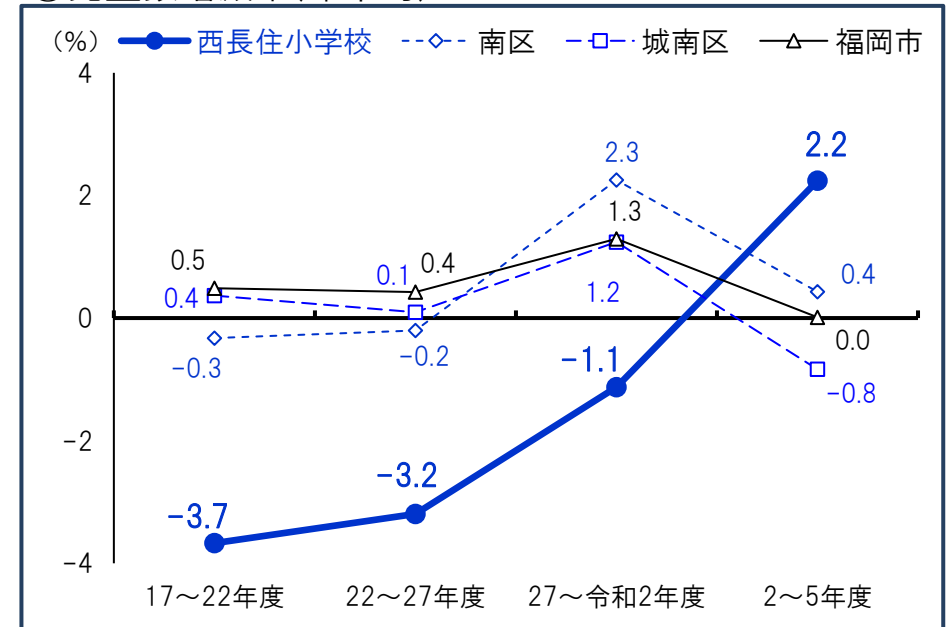
④6歳未満の子どものいる世帯割合推移

	2000年 (平成12年)	2005年 (平成17年)	2010年 (平成22年)	2015年 (平成27年)	2020年 (令和2年)
西長住 校区	13.5%	11.9%	10.0%	7.4%	8.4%
南区	10.2%	9.5%	9.1%	5.5%	8.5%
城南区	8.3%	8.2%	7.9%	7.8%	6.9%
福岡市	9.7%	9.2%	8.5%	8.3%	7.5%

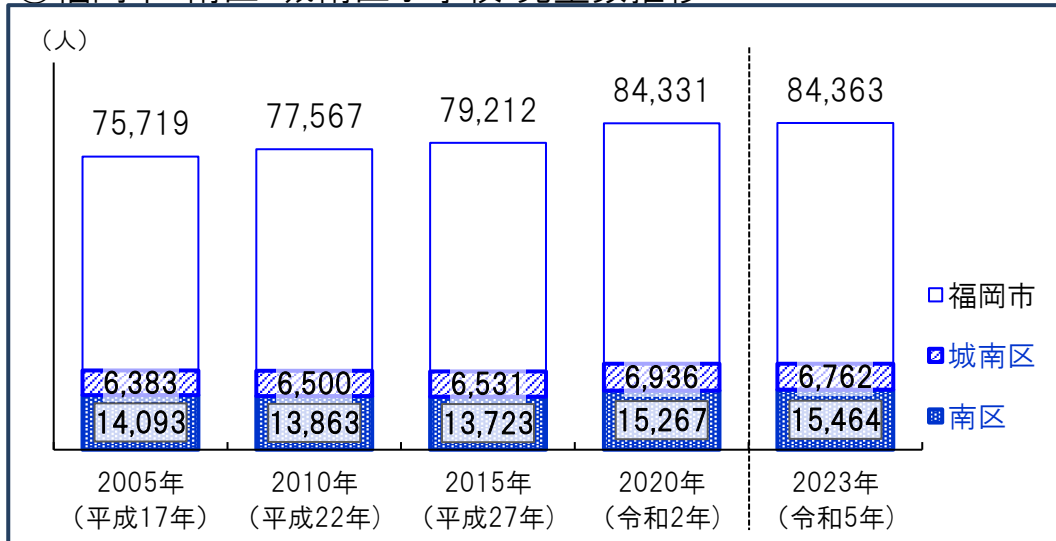
①西長住小学校 児童数推移



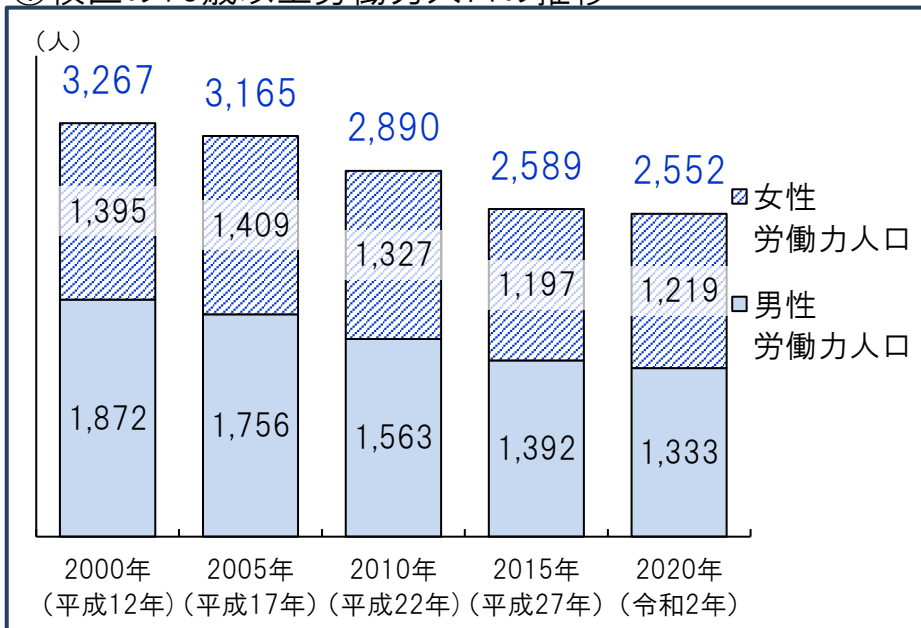
③児童数増減率(年平均)



②福岡市・南区・城南区小学校 児童数推移

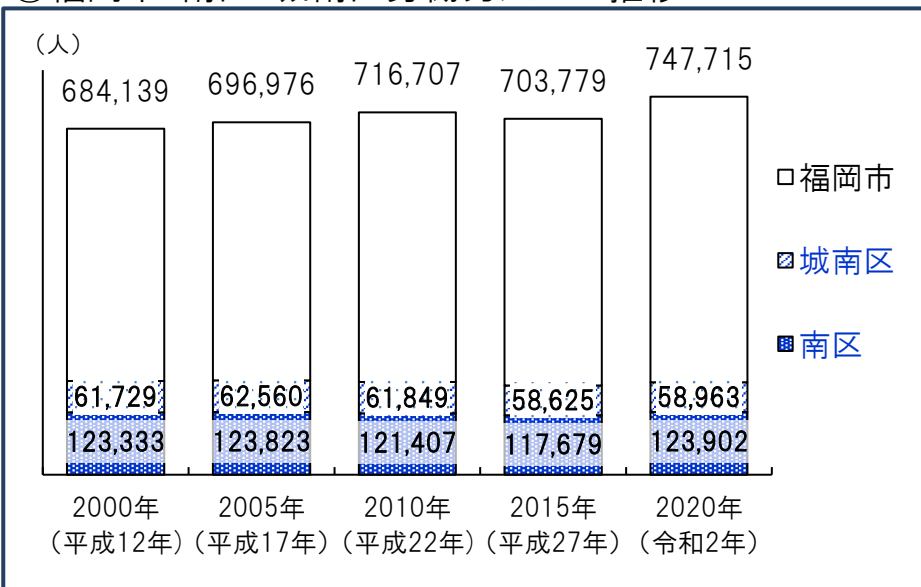


①校区の15歳以上労働力人口の推移



*労働力人口…15歳以上の人口のうち、就業者(休業者を含む)と求職中の失業者の合計

②福岡市・南区・城南区労働力人口の推移

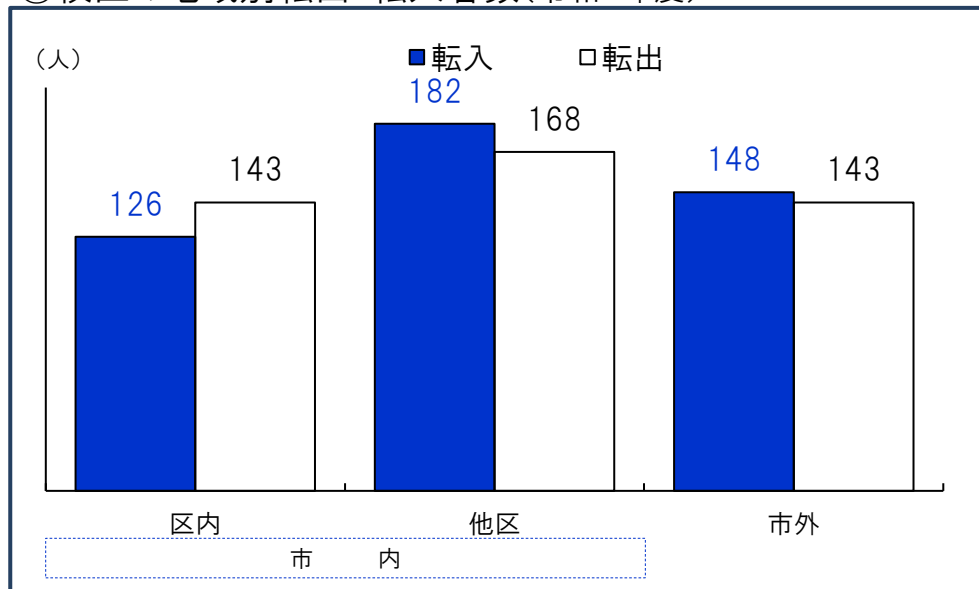


③15歳以上労働力人口と労働力率(令和2年)

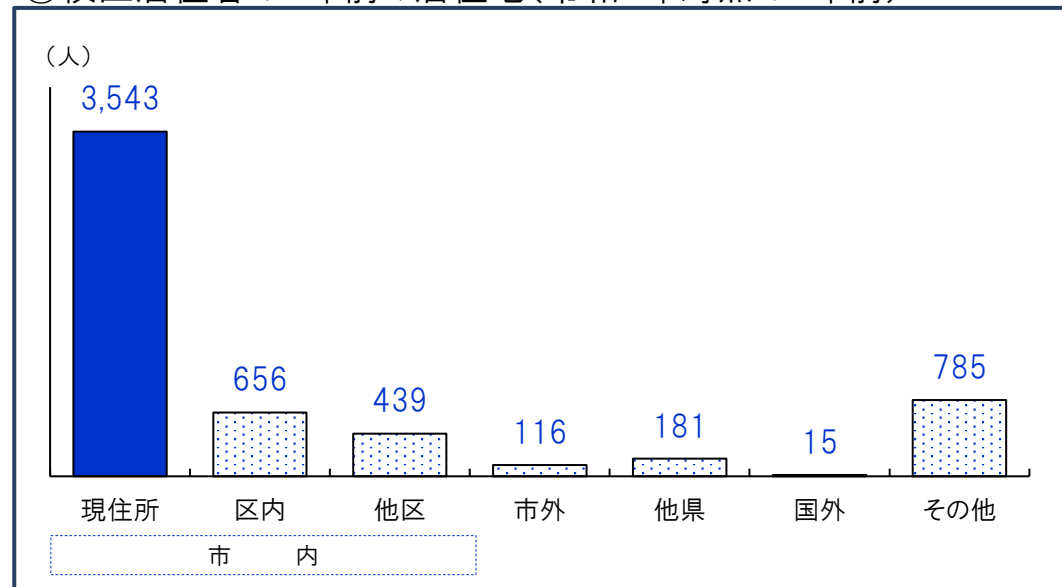
	15歳以上人口(人)	労働力人口(人)	労働力率(%)
西長住 校区	4,936	2,552	57.0
男性	2,201	1,333	68.8
女性	2,735	1,219	48.0
南区	223,099	123,902	64.2
男性	101,799	63,622	73.7
女性	121,300	60,280	56.5
城南区	109,221	58,963	61.6
男性	50,559	30,544	70.4
女性	58,662	28,419	54.2
福岡市	1,329,228	747,715	65.5
男性	616,015	386,824	74.4
女性	713,213	360,891	58.0

労働力率…15歳以上人口に占める「労働力人口」の割合
*労働力状態「不詳」を除いた割合

①校区の地域別転出・転入者数(令和4年度)



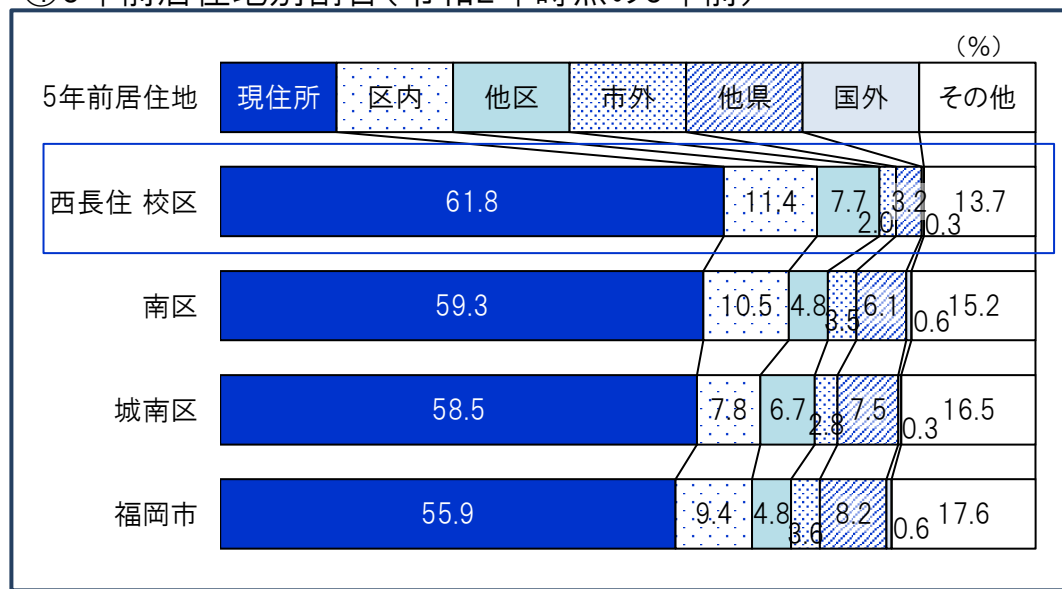
③校区居住者の5年前の居住地(令和2年時点の5年前)



②転入者数合計と割合(令和4年度)

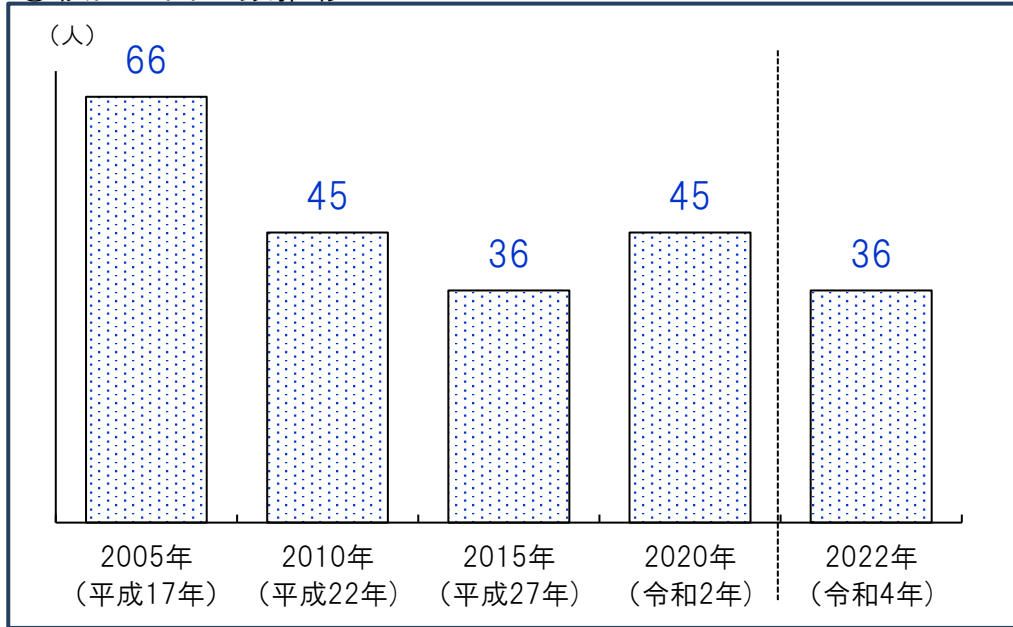
	転入者計		転入者内訳(%)		
	(人)	人口比	区内	他区	市外
西長住 校区	456	8.1%	27.6	39.9	32.5
うち市外	148	2.6%			
南区	29,632	11.1%	35.3	22.2	42.5
うち市外	12,603	4.7%			
城南区	11,615	9.2%	26.8	30.4	42.8
うち市外	4,966	3.9%			
福岡市	188,909	12.0%	31.3	20.9	47.8
うち市外	90,283	5.7%			

④5年前居住地別割合(令和2年時点の5年前)

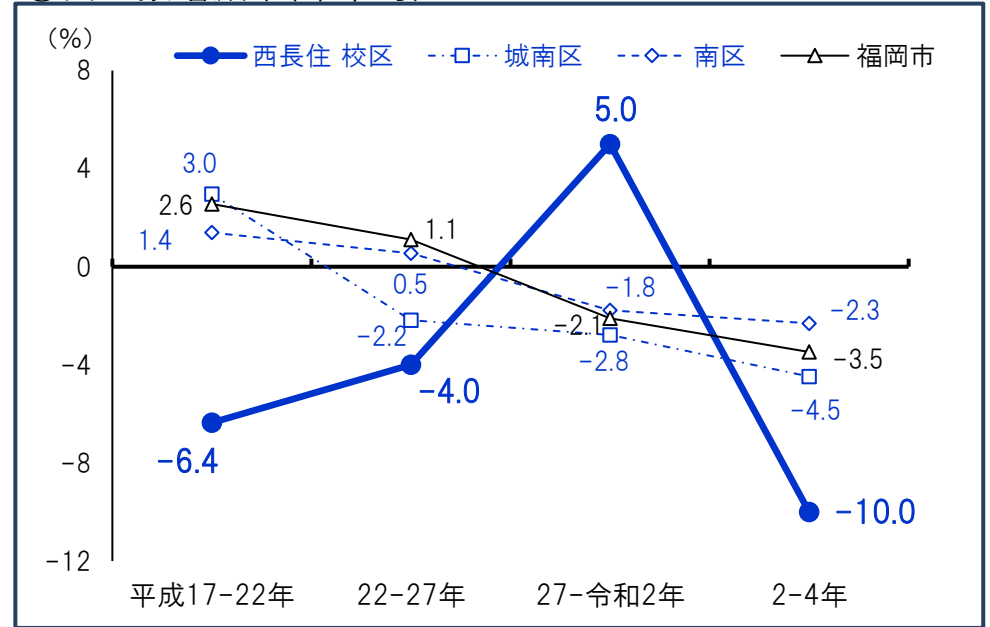


資料:①②福岡市住民基本台帳、③④国勢調査(総務省)*5年前居住地「その他」は5年内出生者、不詳等

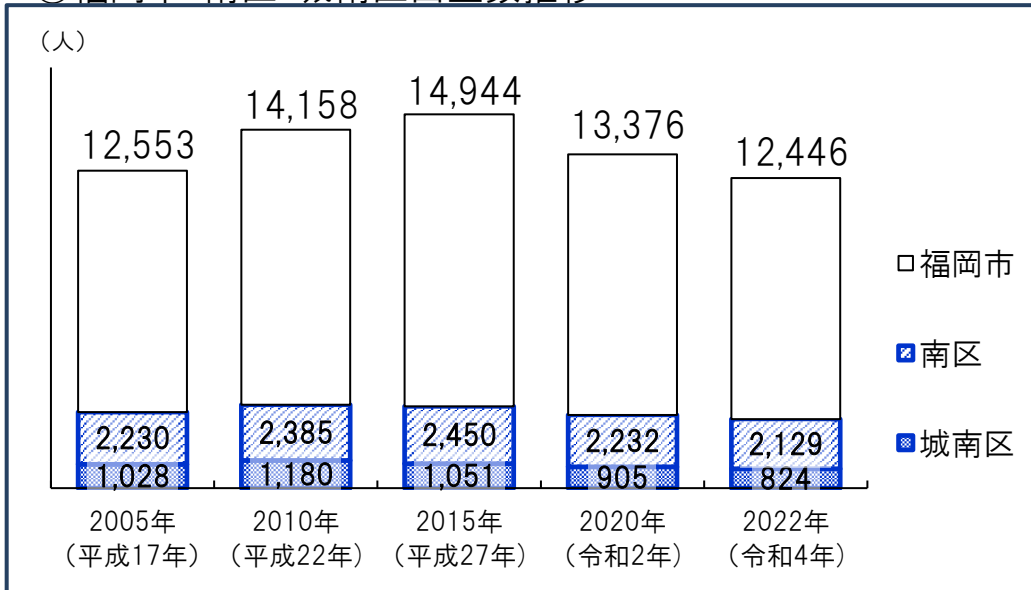
①校区の出生数推移



③出生数増減率(年平均)



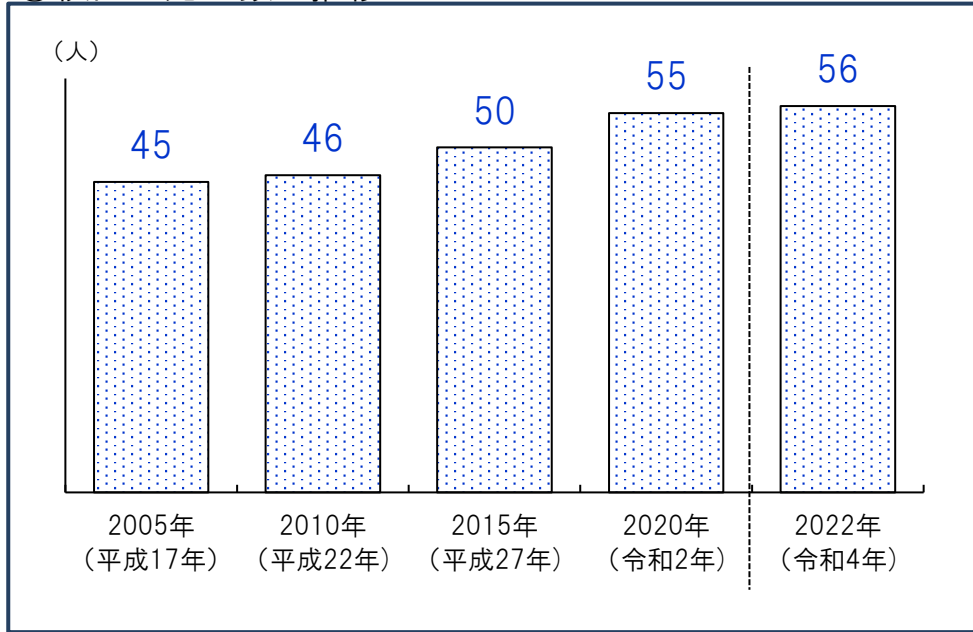
②福岡市・南区・城南区出生数推移



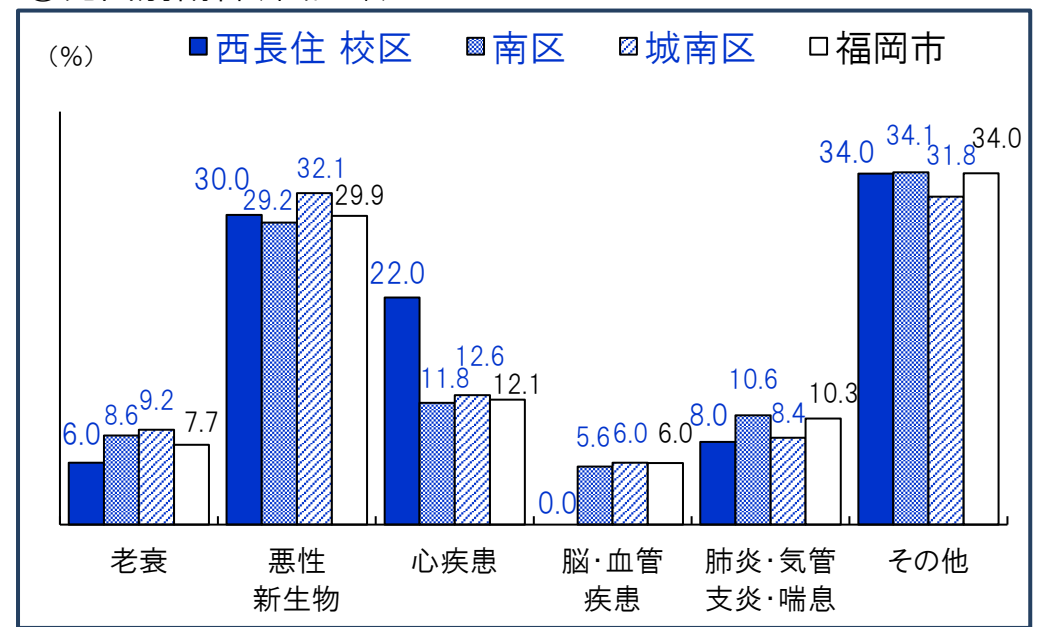
④人口千人あたり出生数の推移

	2005年 (平成17年)	2010年 (平成22年)	2015年 (平成27年)	2020年 (令和2年)	2022年 (令和4年)
西長住 校区人口千人あたり出生数	10.4	7.5	6.4	8.0	6.4
南区人口千人あたり出生数	9.2	9.7	9.7	8.4	8.0
城南区人口千人あたり出生数	8.5	9.7	8.5	7.2	6.5
福岡市人口千人あたり出生数	9.3	9.9	10.1	8.6	7.9

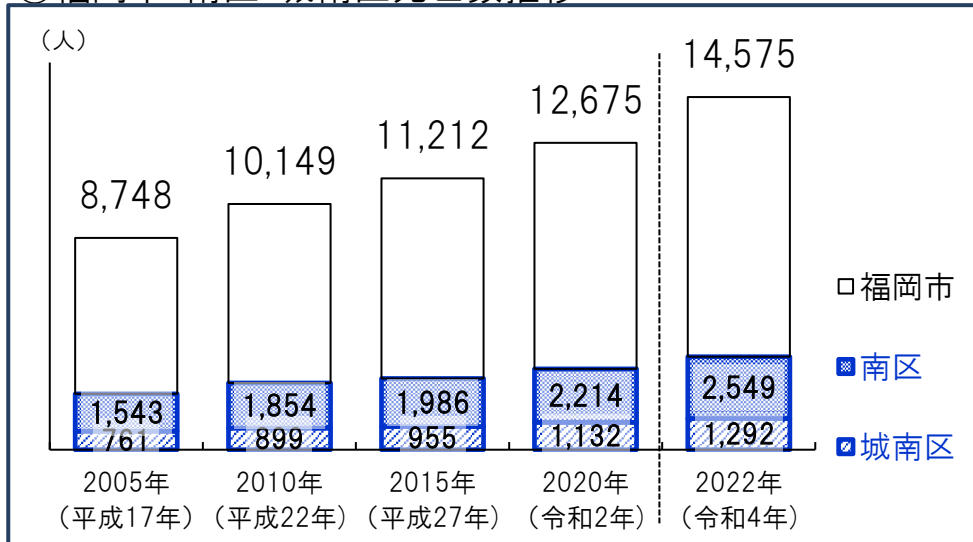
①校区の死亡数の推移



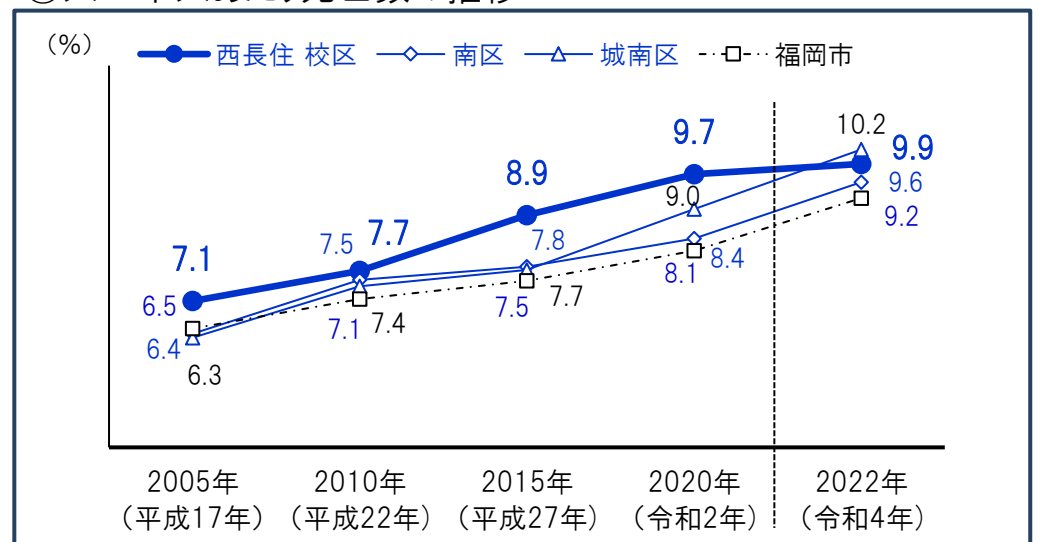
③死因別割合(令和3年)



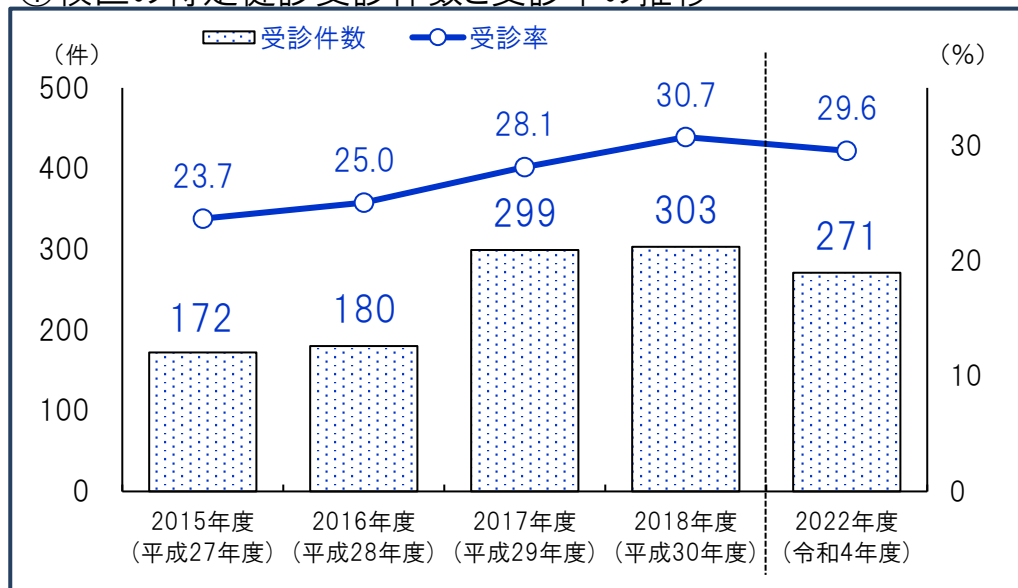
②福岡市・南区・城南区死亡数推移



④人口千人あたり死亡数の推移



①校区の特定健診受診件数と受診率の推移



受診件数は実績ベース

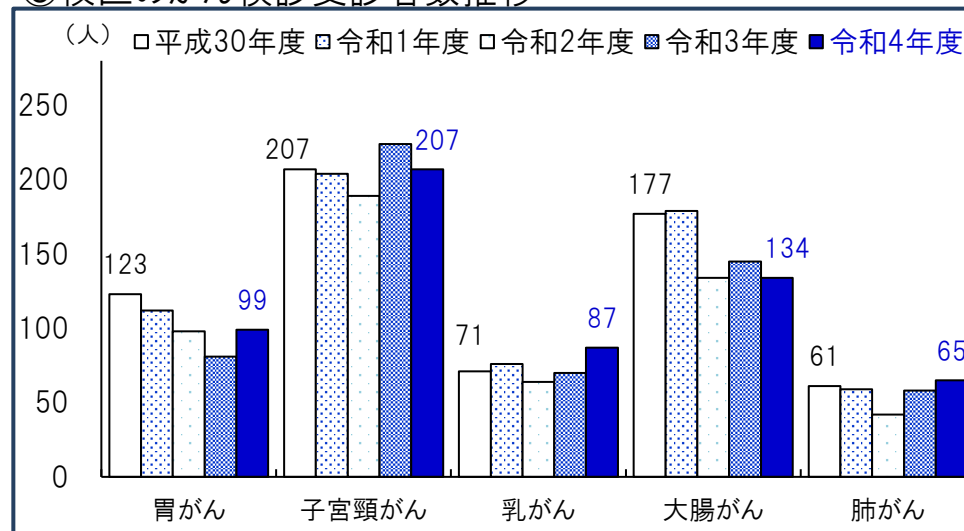
(人・件・%)

②特定健診受診状況

		2015年度 (平成27年度)	2016年度 (平成28年度)	2017年度 (平成29年度)	2018年度 (平成30年度)	2022年度 (令和4年度)
西長住校区	対象者数	727	719	1,063	986	917
	受診件数	172	180	299	303	271
	受診率	23.7	25.0	28.1	30.7	29.6
南区	対象者数	40,274	39,555	38,307	36,749	36,055
	受診件数	8,916	9,289	9,941	10,310	9,872
	受診率	22.1	23.5	26.0	28.1	27.4
福岡市	対象者数	229,392	226,046	220,181	211,508	208,704
	受診件数	47,700	49,830	54,276	56,553	55,804
	受診率	20.8	22.0	24.7	26.7	26.7

*特定健診…メタボリックシンドロームに着目した生活習慣病予防のための健康診査で、その該当者及び予備群を減少させることを目的としています。対象…福岡市国民健康保険に加入している40歳～74歳の方。

③校区のがん検診受診者数推移



④がん検診受診者数

(人)

		2018年度 (平成30年度)	2019年度 (令和1年度)	2020年度 (令和2年度)	2021年度 (令和3年度)	2022年度 (令和4年度)
胃がん	西長住校区	123	112	98	81	99
	南区	4,894	4,336	4,174	4,375	4,865
	福岡市	28,529	24,713	23,318	25,076	27,254
子宮頸がん	西長住校区	207	204	189	224	207
	南区	7,967	8,077	7,648	9,057	8,374
	福岡市	48,048	49,504	47,894	55,642	51,752
乳がん	西長住校区	71	76	64	70	87
	南区	3,182	3,308	2,767	3,629	3,620
	福岡市	18,980	19,396	16,358	21,291	21,219
大腸がん	西長住校区	177	179	134	145	134
	南区	6,110	6,168	5,583	6,746	6,624
	福岡市	34,094	34,120	30,609	36,379	38,137
肺がん	西長住校区	61	59	42	58	65
	南区	2,139	2,163	1,625	2,158	2,412
	福岡市	15,057	14,759	10,850	14,322	16,417

資料：福岡市保健福祉局

①校区の医療機関

No.	機関名	区分	診療科	所在地
1	長尾病院	病院	内科 リウマチ科 整形外科 リハビリテーション科 神経内科 脳神経内科 脳内科 循環器内科 血管内科 胃腸内科 消化器内科 内視鏡内科 糖尿病内科 内分 泌内科 腎臓内科 人工透析内科 老年内科	樋井川3-47-1
2	うめ野消化器肛門科外科クリニック	一般診療所	内科 外科 リハビリテーション科 消化器内科 肛門外科	長住3-1-27
3	特別養護老人ホームシティケア長住医務室	一般診療所	内科	長住3-7-1
4	うえはら整形リハビリクリニック	一般診療所	整形外科 リハビリテーション科	西長住2-29-32
5	大平眼科神経科医院	一般診療所	神経科 眼科	西長住2-27-13
6	医療法人田中産婦人科クリニック	一般診療所	産科 婦人科	西長住2-26-39
7	しまだハートクリニック	一般診療所	内科 循環器科 心臓血管外科	西長住2-23-8
8	特別養護老人ホーム鹿助荘 医務室	一般診療所	内科	西長住2-1-57
9	木下内科循環器科医院	一般診療所	内科 循環器科	西長住1-9-50
10	たしろ代謝内科クリニック	一般診療所	内科 アレルギー科 耳鼻咽喉科 糖尿病内科 代謝内科 脳神経内科 呼吸器内科	樋井川3-5-11
11	医療法人市田胃腸クリニック	一般診療所	内科 胃腸内科 内視鏡内科	樋井川3-20-10
12	医療法人社団博和会武元内科クリニック	一般診療所	内科 消化器科 小児科	樋井川3-17-6

②校区の福祉施設等

No.	施設名	種別	所在地
1	特別養護老人ホームシティケア長住	特別養護老人ホーム	長住3-7-1
2	特別養護老人ホーム鹿助荘	特別養護老人ホーム	西長住2-1-57
3	シティケア長住	軽費老人ホーム	長住3-7-1
4	シティケア長住	生活支援ハウス	長住3-7-1
5	介護老人保健施設老健センターながお	介護老人保健施設	樋井川3-47-1
6	訪問介護あともぐケア	障がい福祉サービス事業所	樋井川3-17-9-201
7	ほのぼのヘルパーステーション	障がい福祉サービス事業所	樋井川3-5-1-502
8	NPO法人わはは地域生活サポートセンター	障がい福祉サービス事業所	西長住2-10-35
9	訪問介護ウィズステーション福岡	障がい福祉サービス事業所	長住3-1-23 プロムナード長住1F
10	ともにヘルパーセンター	障がい福祉サービス事業所	西長住1-7-28 西長住ビル402
11	訪問介護ステーションラポールケア桜	障がい福祉サービス事業所	西長住1-7-7-307 サンライト長住
12	すずらん介護サービス	障がい福祉サービス事業所	西長住1-12-35-103
13	生活介護わはは	障がい福祉サービス事業所	西長住2-10-35

③いきいきセンターふくおか(福岡市地域包括支援センター)

施設名	所在地(右図参照)	電話番号
いきいきセンターふくおか 南第2	長丘1-20-15	557-8522
いきいきセンターふくおか 城南第4	(城南区) 堤1-13-36 プラモール88-102号	874-2911

南第2
いきいきセンターふくおか

長住・長丘・
西長住(城南区内を除く)
校区にお住まいの方

南区長丘1-20-15

☎557-8522
☎557-8525



The map shows the location of Nandai 2 in Nishi-Changzhu. A red dot marks the facility's location at the intersection of Nishikyo 3-chome and Nishikyo 3-chome. Landmarks include 'ふとん店' (Mattress shop), '回転寿司店' (回转寿司店), and '銀行' (銀行). The map also shows '長住3丁目' (Changzhu 3-chome), '大池通り' (Oike-dori), and '野間大池' (Nomura-ikue). A legend indicates '長住団地' (Changzhu-danchi) and '長住3丁目' (Changzhu 3-chome).

城南第4
いきいきセンターふくおか

堤・堤丘・
西長住(南区内を除く)
校区にお住まいの方

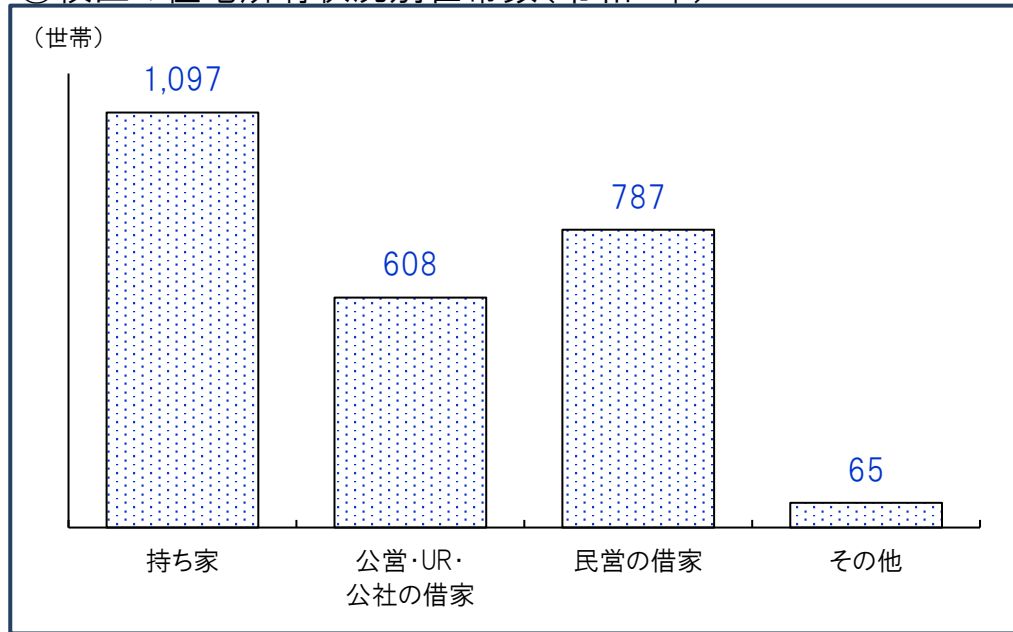
住城南区堤1-13-36
(プラモール88-102号)

☎874-2911
☎874-2913

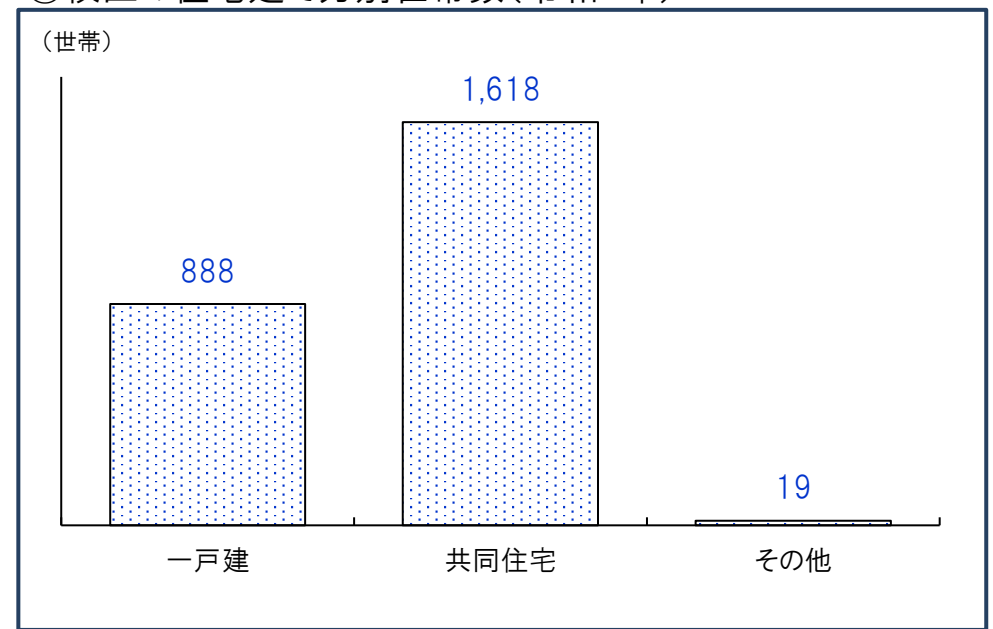


The map shows the location of Chunan 4 in Chunan-ku. A red dot marks the facility's location at the intersection of '堤' (Dai) and '堤丘' (Daike). Landmarks include '堤丘小学校' (Daike-ko), '三尾池公園' (Sanbuchi-ko), and '福岡外環状線' (Fukuoka Gaijyukan). The map also shows '油山観光道路' (Aburayama Kankou Doro), '野多目' (Nodome), and '福岡都市高速環状線' (Fukuoka Shikoku Koshu Kanjyukan). A legend indicates '堤' (Dai) and '堤丘' (Daike).

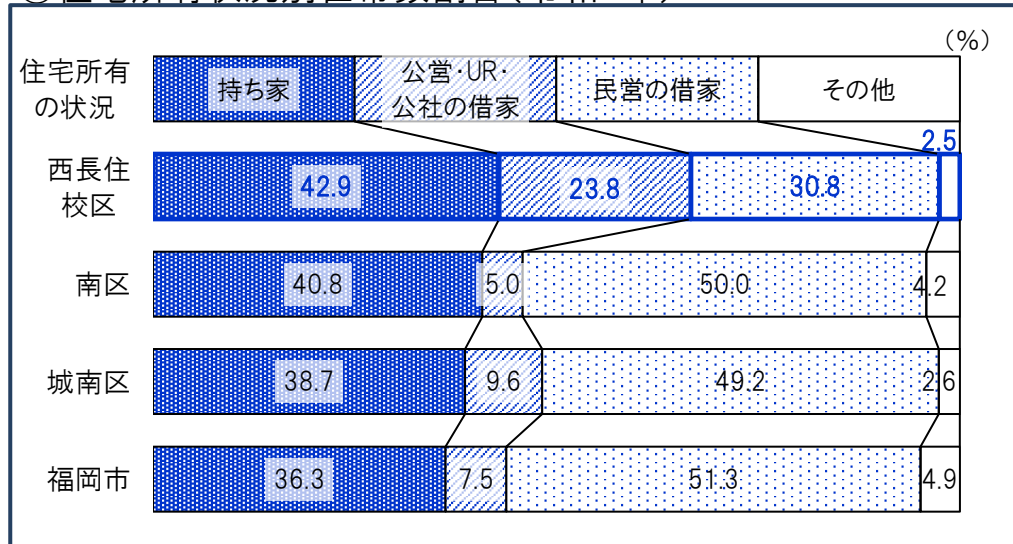
①校区の住宅所有状況別世帯数(令和2年)



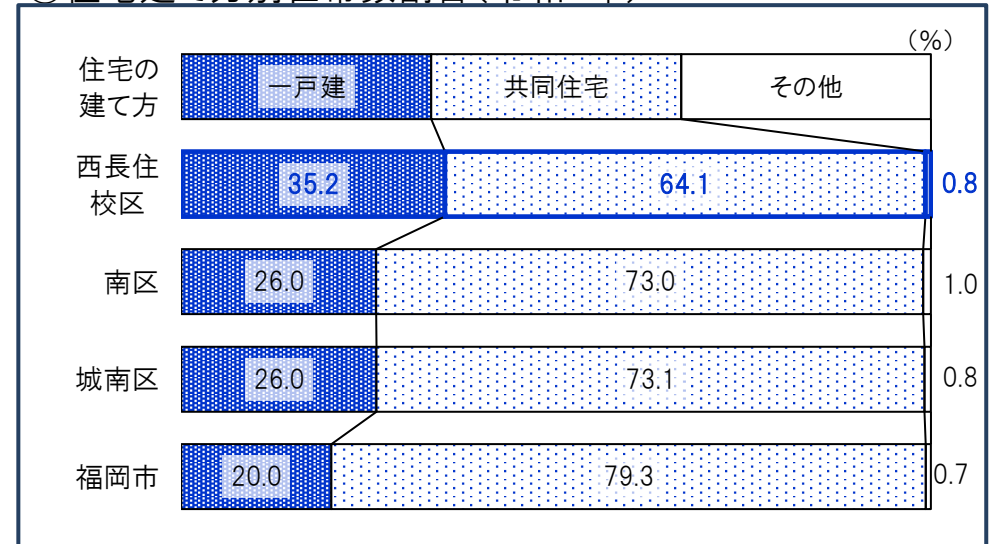
③校区の住宅建て方別世帯数(令和2年)



②住宅所有状況別世帯数割合(令和2年)



④住宅建て方別世帯数割合(令和2年)



①校区の産業大分類別従業者数・事業所数(令和3年)

産業分類	事業所数	従業者数(人)
農 林 漁 業	0	0
鉱業, 採石業砂利採取業	0	0
建 設 業	15	108
製 造 業	2	5
電 気 ・ ガ 入 熱 供 給 ・ 水 道 業	0	0
情 報 通 信 業	1	1
運 輸 便 業 郵 便 業	1	1
卸 売 業 小 売 業	60	379
金 融 業 保 険 業	3	38
不 動 産 業 物 品 賃 貸 業	19	37
学 術 研 究 , 専 門 技 術 サ ー ビ ス 業	9	33
宿 泊 業 , 飲 食 業 サ ー ビ ス 業	29	149
生 活 関 連 サ ー ビ ス 業 娛 楽 業	20	44
教 育 , 学 習 業 支 援 業	7	50
医 療 , 福 祉	36	777
複 合 サ ー ビ ス	1	8
サ ー ビ ス 業 (他)	8	31
公 務	0	0

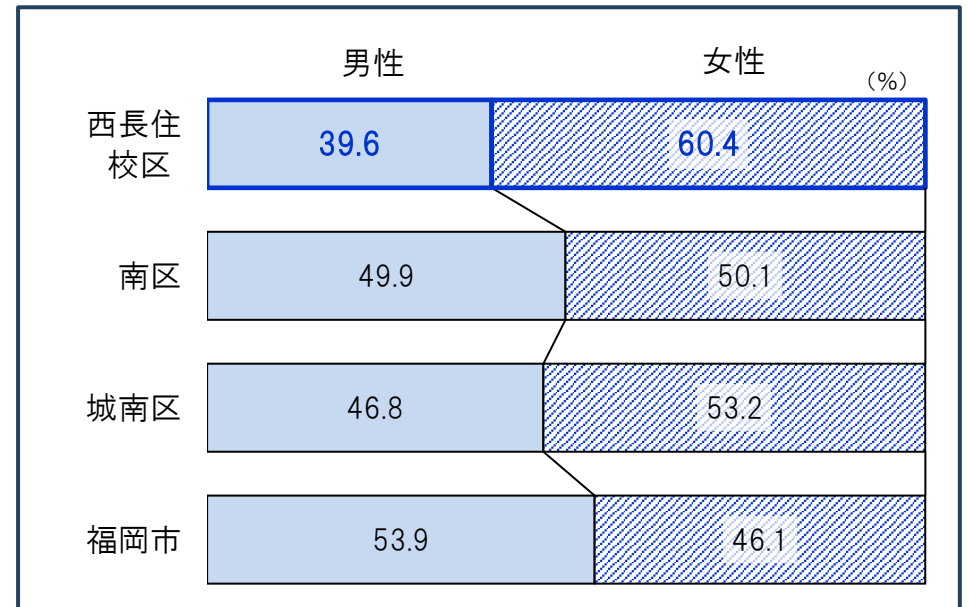
*「従業者」とは、校区在住・非在住に関わらず校区内の事業所で従業している人です。

②事業所・男女別従業者数(令和3年) (人)

	事業所 総数	従業者 総数	性別	
			男性	女性
西長住 校区	211	1,661	658	1,003
南区	8,611	79,621	39,616	39,768
城南区	3,311	31,723	14,780	16,794
福岡市	75,779	967,803	518,394	442,569

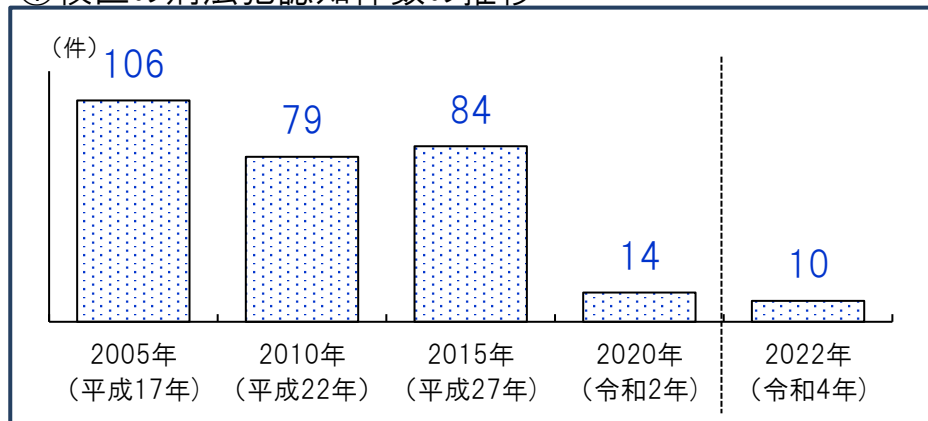
*従業者総数は性別不詳含む

③従業者男女比(令和3年)

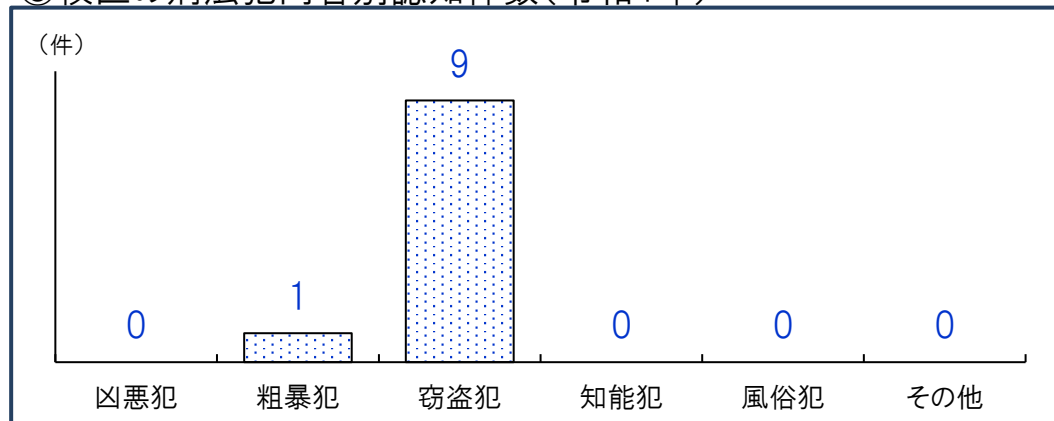


*不詳除く割合

①校区の刑法犯認知件数の推移



③校区の刑法犯内容別認知件数(令和4年)



②人口千人あたり刑法犯認知件数(計・推移) (件)

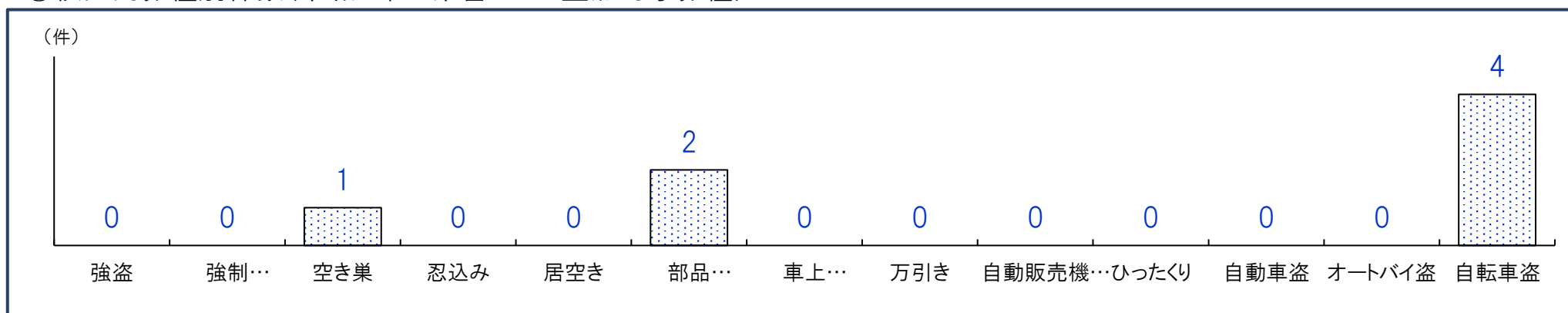
	2005年 (平成17年)	2010年 (平成22年)	2015年 (平成27年)	2020年 (令和2年)	2022年 (令和4年)
西長住 校区	16.6	13.2	14.9	2.5	1.8
南区	21.0	15.0	11.1	4.2	4.8
城南区	25.3	18.9	14.2	5.7	6.1
福岡市	27.6	19.6	13.4	6.9	7.3

④人口千人あたり刑法犯認知件数(内容別・令和4年) (件)

	凶悪犯	粗暴犯	窃盗犯	知能犯	風俗犯	その他
西長住 校区	0.00	0.18	1.60	0.00	0.00	0.00
南区	0.02	0.43	3.49	0.10	0.03	0.73
城南区	0.03	0.71	4.03	0.36	0.16	0.78
福岡市	0.04	0.68	5.25	0.27	0.09	0.93

*凶悪犯…殺人・強盗・放火・強姦、粗暴犯…暴行・脅迫・恐喝等、窃盗犯…空き巣・自転車盗・車上ねらい等、知能犯…詐欺・横領・通貨偽造等、風俗犯…賭博・強制わいせつ・公然わいせつ等、その他…占有離脱物横領・器物損壊等

⑤校区内罪種別件数(令和4年※県警による重点対象罪種)



重点対象罪種…県下で特に発生件数が多く、市民の体感治安に大きく影響する街頭犯罪を中心とした罪種

西長住 校区 自治協議会

事務局・西長住公民館内

西長住1-10-1

電話:092-512-3038

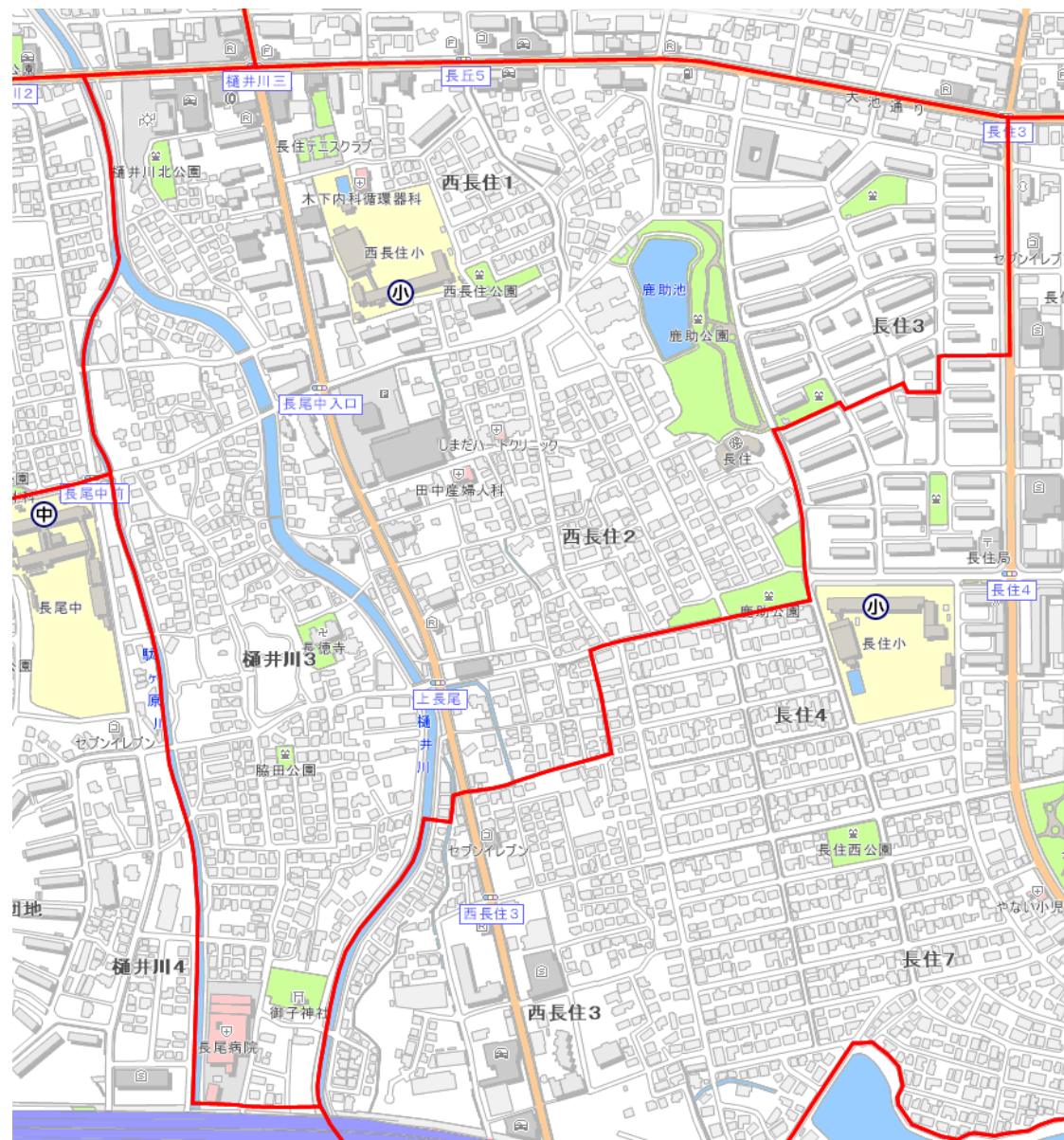
ブログ:<https://nishinagazumi-jichikyo.blogspot.com/>

構成団体

1	長住団地自治会
2	長住3丁目1区自治会
3	長住3丁目2区自治会
4	西長住1丁目自治会
5	西長住2丁目1区自治会
6	西長住2丁目2区自治会
7	樋井川3丁目1区自治会
8	樋井川3丁目2区自治会
9	樋井川3丁目3区自治会
10	交通安全推進委員会
11	体育振興会
12	青少年育成連合会
13	男女共同参画協議会
14	環境活動推進委員会
15	健康活動推進委員会
16	防災推進委員会
17	防犯推進委員会
18	子ども会育成連合会

その他の協力団体

西長住小学校PTA	西長住大樹の会
長住保育園	スポーツ推進委員
社会福祉協議会	上長尾名店街
人権尊重推進協議会	西長住公民館
民生委員・児童委員協議会	西長住小学校
保護司会	少年補導員



①自治協議会の主要行事

時期	行事	時期	行事
5月	さつき祭(校区文化祭)	11月	アーリーモーニング・ハイク
10月	西長住まつり		

③校区の交流サロン

名称	活動日時・場所	活動内容・特色等
ふれあいサロン にしながずみ	第4金曜 13:30~15:30 西長住公民館	健康体操、健康チェック、脳トレ、講話、レク、 スポーツ、茶話会

②自治協議会の事業内容

事業項目	事業内容
安全・安心	交通安全 定例パトロール(月初め)、始終業式5000人パトロール 夏休み・冬休み期間中夜間パトロール、交通安全教室 防災 小学校合同防災訓練、施設見学会 防犯 年末防犯パトロール、青パトパトロール
子ども	子どもの健全育成・非行防止 卒業2ヶ月目の同窓会、卒業5ヶ月目の同窓会、ビーチバレー大会、 にしながピック、校内キャンプ、バスタボー大会、モルック大会、 グランドゴルフ大会、研修会、新年子ども交歓会 他
環境	環境美化 鹿助公園・小学校等清掃、講座、施設見学 ゴミ減量・リサイクル推進 リサイクルステーション運営
健康	健康づくり 母子巡回相談、体力測定 区民と医師との会 他 集団献血 集団献血
スポーツ	スポーツ・レクリエーション 親善4面バレー大会、町内対抗4面バレー大会、 壮年ソフトボール大会 他
男女共同参画	男女共同参画 クリスマスコンサート、講演会、施設見学会 他
その他の 公益的事業	西長住まつり、校区文化祭(さつき祭)、アーリーモーニング・ハイク、 西長住キャンドルナイト 他 広報活動 自治協ブログ、広報紙の発行(月1回) 他

④校区の子育て交流サロン・育児サークル等

名称	活動日時	場所
子育て交流サロン にしながずみランド	第1火曜、第3木曜 10:00~12:00	西長住公民館

公民館

西長住 公民館	所在地：西長住1-10-1	電話：092-551-3515	FAX:092-551-3519
	公民館情報： https://gakushu.city.fukuoka.lg.jp/center/detail/db48d0c2-5922-49f4-a230-6d919f43bd5a		ブログ： https://nishinagazumi.blogspot.com/

①校区の公共施設・学校等

No.	名称	所在地
1	西長住小学校	西長住1-9-20
2	長丘中学校	長丘2-26-1
3	長住保育園(保育所)	西長住2-2-11
4	福岡長住郵便局	長住3-14-1

②校区の商店街組合

No.	名称	所在地・電話番号等
1	長住大通り商店街	長住5-2-22 541-8282
2	上長尾名店街	西長住2-25-28 541-3406

※所在地・電話番号は不動産情報サイト「ふれんず」内の「あ・きてん福岡」掲載情報です。

③校区の公園

No.	名称	種別・面積	所在地
1	西長住公園	街区・1,254㎡	西長住1-166-2
2	樋井川北公園	街区・1,284㎡	樋井川3-346-1
3	樋井川中央公園	近隣・11,268㎡	樋井川3-460-5 外
4	鹿助公園	近隣・12,470㎡	西長住2-915
5	脇田公園	幼児・453㎡	樋井川3-493-7

校区内避難所等			浸水	土砂	高潮	津波	地震
6	西長住小学校 西長住1丁目9-20 512-1335	収容地区	○ ×	○	○	○	○
5	西長住公民館 西長住1丁目10-1 551-3515	一時	○	○	○	○	○
6	長住公民館 西長住2丁目4-3 551-4189	一時	○	○	○	○	○
4	鹿助公園 西長住2丁目	地区	○	○	○	○	○
10	樋井川中央公園 樋井川3丁目	地区	○	○	○	○	○

凡例(災害種別毎の指定緊急避難場所・指定避難所の指定)

- : 使用可
- ②: 2階以上使用可(学校は、校舎2階以上)
- ③: 3階以上使用可(学校は、校舎3階以上)
- ×: 使用不可

- 凡例**
- 区境
 - 校区境
 - 公園
 - 広域避難場所
 - アンダーパス
 - 区役所
 - 消防署(出張所)
 - 警察署・交番
 - 学校
 - 病院
 - サイレン
 - 避難場所
 - 一時避難所
 - 収容避難所

