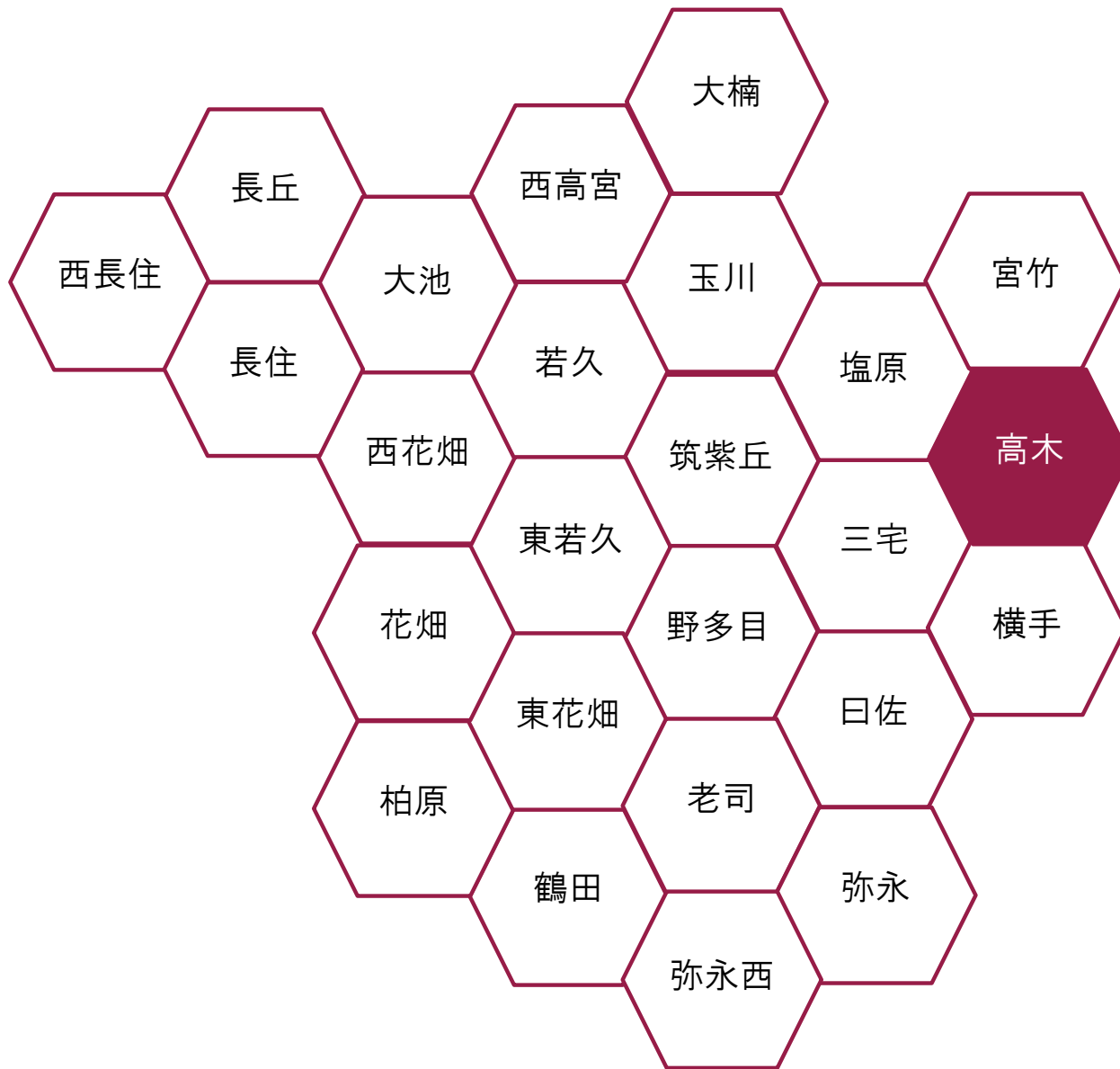


高木校区 データ集



目

校区の概要

1 校区の概要・位置	-----	(1)
------------	-------	-----

人口・世帯数

2 人口・世帯数	-----	(2)
3 人口の構成	-----	(3)
4 高齢者・6歳未満の子どものいる世帯	-----	(4)
5 小学校児童数の推移	-----	(5)
6 労働力人口	-----	(6)
7 転出・転入者の状況	-----	(7)

福祉と健康

8 出生数と出生率	-----	(8)
9 死亡数と死亡率	-----	(9)
10 健(検)診受診状況	-----	(10)
11 医療・福祉施設等	-----	(11)

次

その他のデータ

12 住宅の所有・種類	-----	(12)
13 事業所・従業者数	-----	(13)
14 犯罪発生件数	-----	(14)

地域の団体と活動

15 自治協議会の関連団体	-----	(15)
16 自治協議会活動・その他校区内活動	-----	(16)

施設等の位置・マップ

17 施設・公園・文化財等	-----	(17)
18 防災マップ	-----	(18)

高木 校区の概要



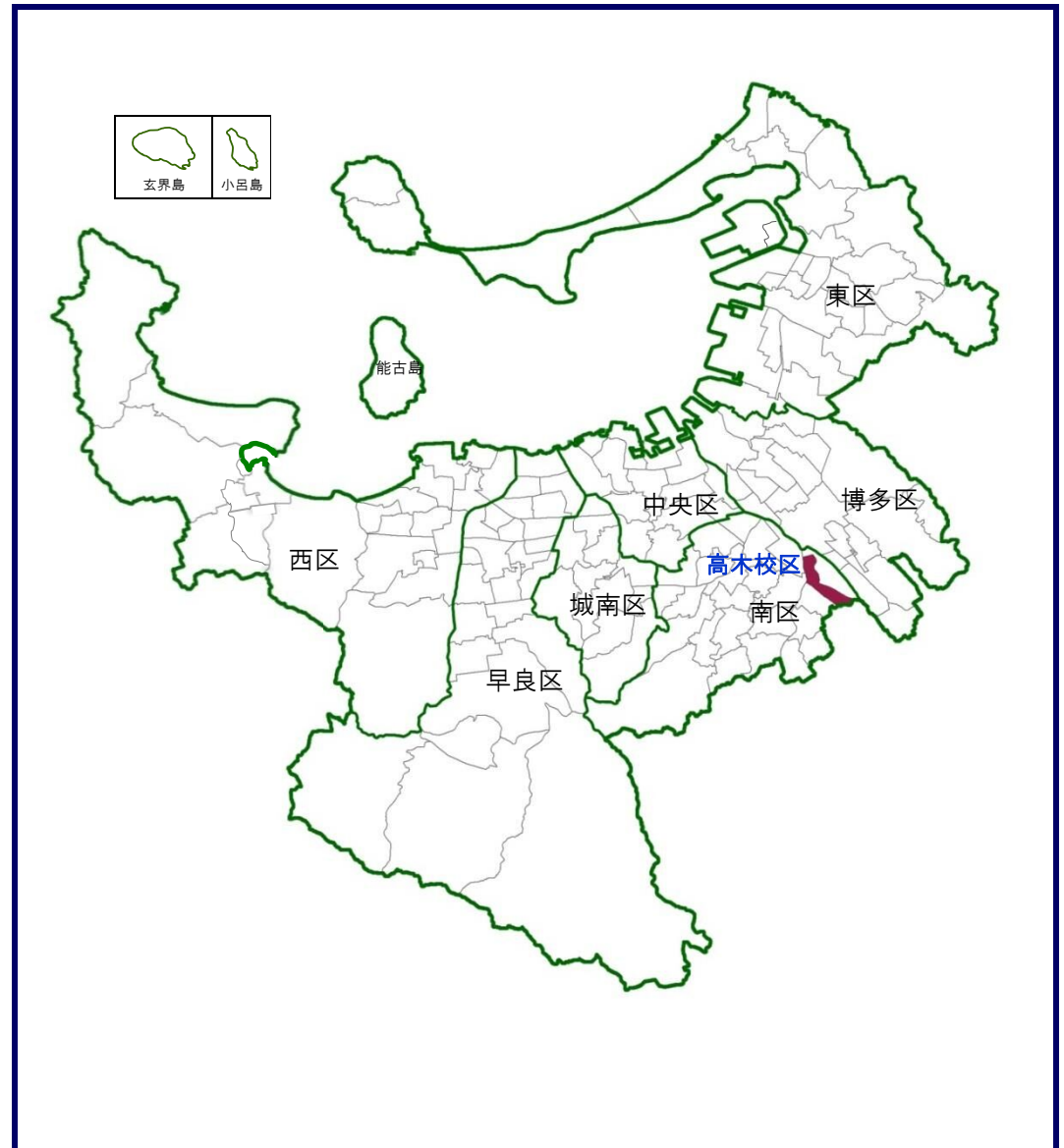
高木校区は、「く」の字の形をした縦に細長い校区で、校区の中を九州新幹線と西鉄天神大牟田線が通っており、校区の南側には交通量の多い井尻六ツ角があります。

西鉄電車井尻駅は大正13年4月、福岡～久留米間の急行電車開通に伴い開業した駅で、現在も地域交通の要として利用されています。駅に隣接する商店街は、地域住民の生活を担っており、周辺には商業施設も立地しています。

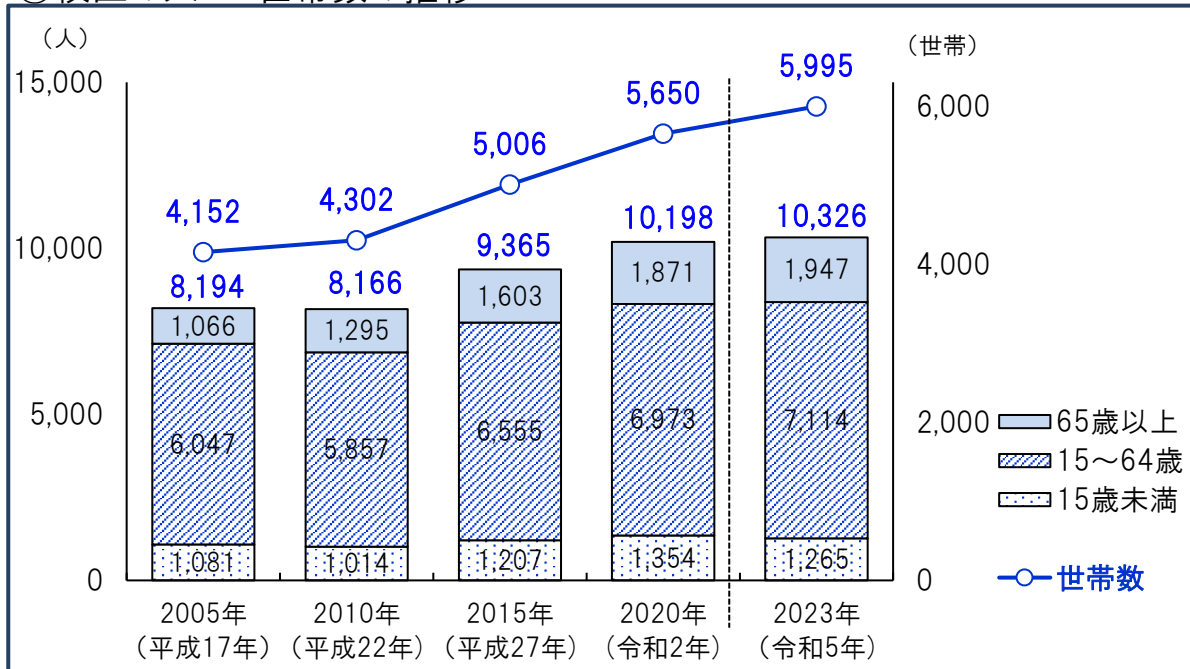
校区人口、世帯数ともに増加傾向にあり、15歳～64歳の人口割合は南区平均に比べ高くなっています。また、高齢化率は南区、福岡市と比べ低くなっています。

同校区は、朝倉市の高木地区と同地名が縁で、平成14年から交流を行っています。高木地区へ虫を見に行ったり、高木地区からは高木フェスタ(夏祭り)や校区文化祭への出店があります。


高木 校区の位置



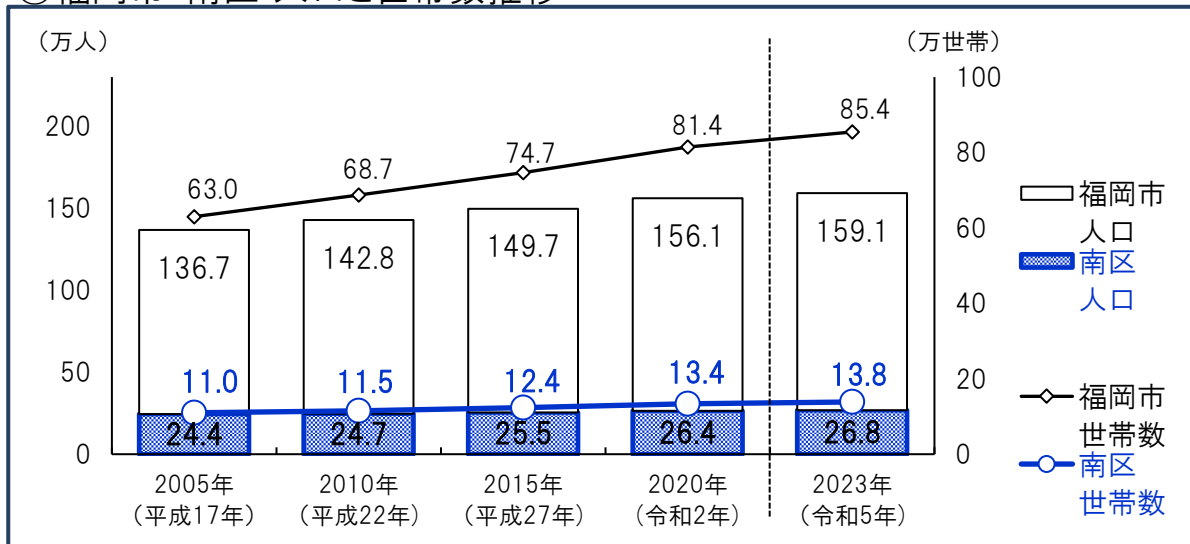
①校区の人口・世帯数の推移



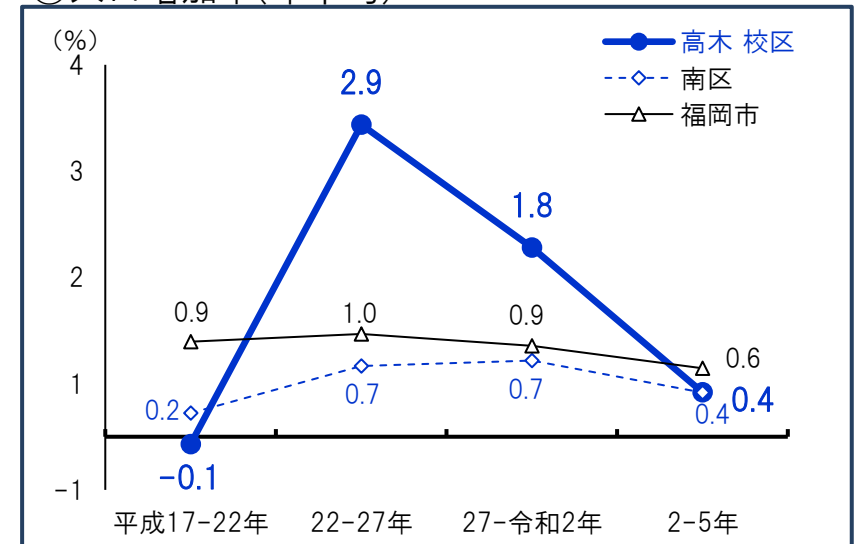
③年代別人口割合(令和5年)



②福岡市・南区 人口と世帯数推移




④人口増加率(年平均)




資料:福岡市住民基本台帳(各年9月末時点・校区は日本人のみ・平成27年以降の市・区は外国人含む)*住民票未登録者を含まないため国勢調査人口より少ない値となっています。


①校区の男女・年齢区分別人口(令和5年)



②南区の男女・年齢区分別人口



③福岡市の男女・年齢区分別人口



④高齢化の状況

65歳以上人口割合(%)	
高木校区	18.9
南区	23.3
福岡市	22.3
75歳以上人口割合(%)	
高木校区	9.4
南区	12.1
福岡市	11.5

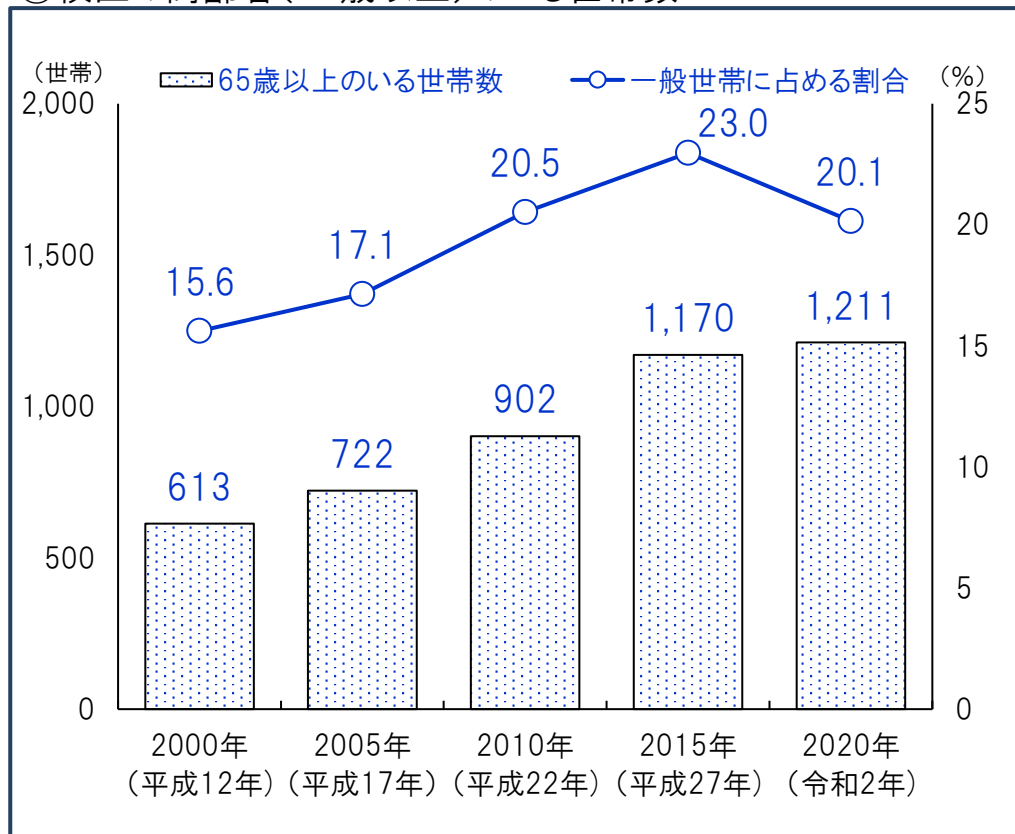
⑤人口男女比

	男性 (%)	女性 (%)
高木校区	48.2	51.8
南区	46.9	53.1
福岡市	47.4	52.6

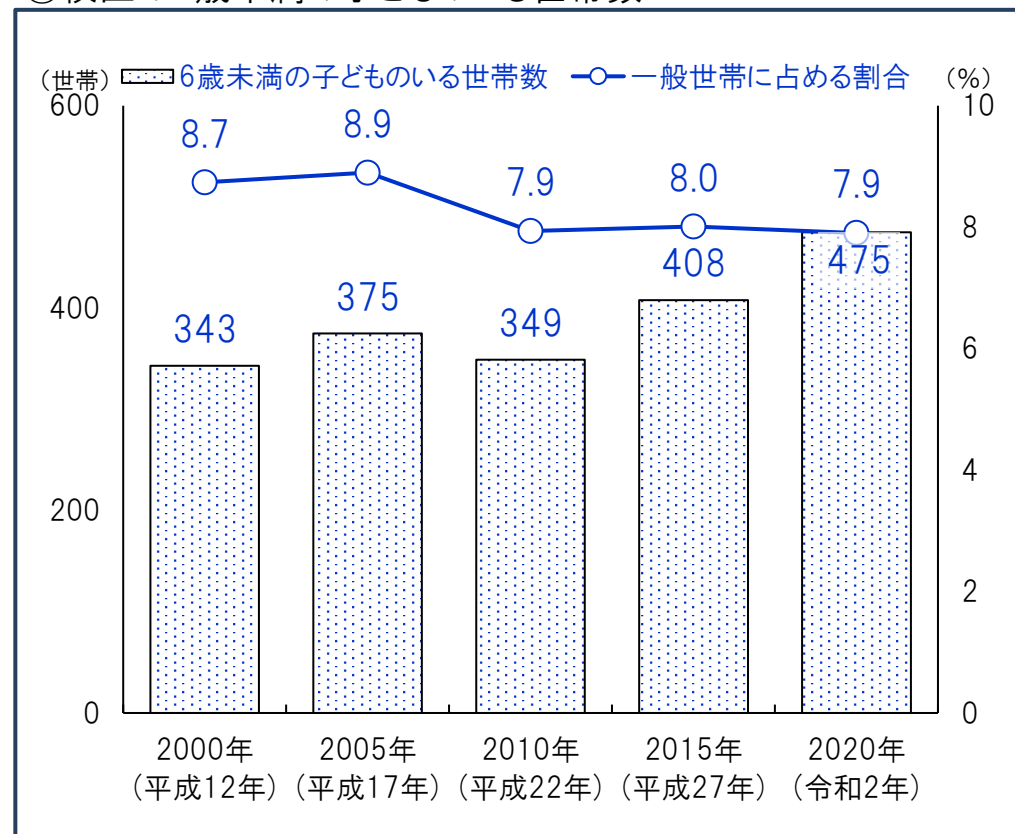
()内は割合

資料:福岡市住民基本台帳(9月末時点・校区は日本人のみ)

①校区の高齢者(65歳以上)のいる世帯数



③校区の6歳未満の子どものいる世帯数



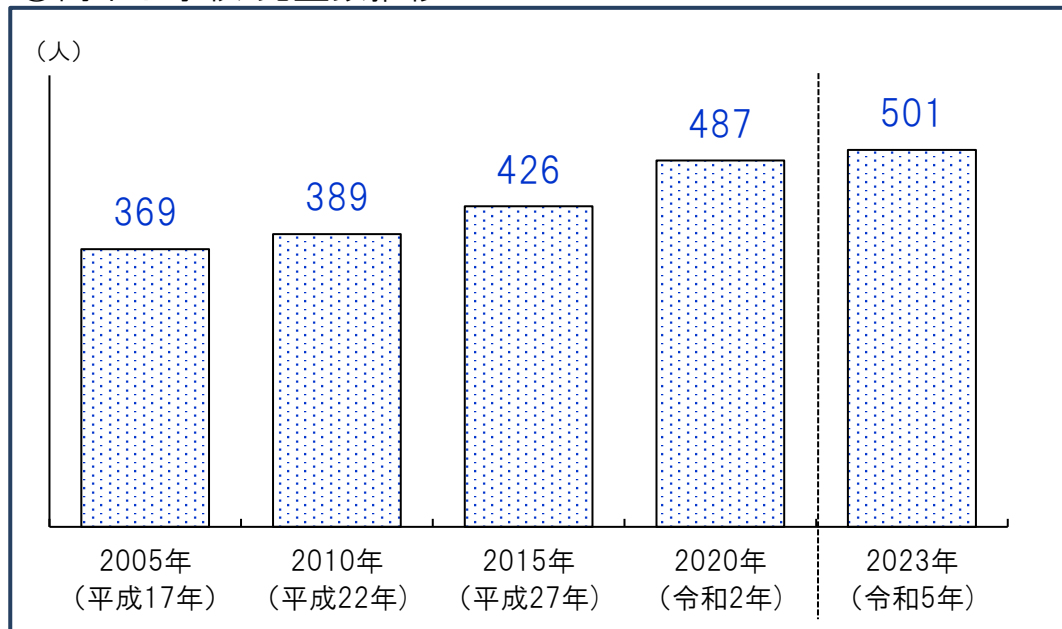
②高齢者(65歳以上)のいる世帯割合(2020年)

	65歳以上のいる世帯総数	65歳以上のみの世帯	ともに65歳以上夫婦のみ世帯	65歳以上1人暮らし世帯
高木 校区	20.1%	13.1%	4.7%	8.3%
南区	30.9%	19.7%	7.8%	11.2%
福岡市	26.9%	17.2%	6.7%	9.8%

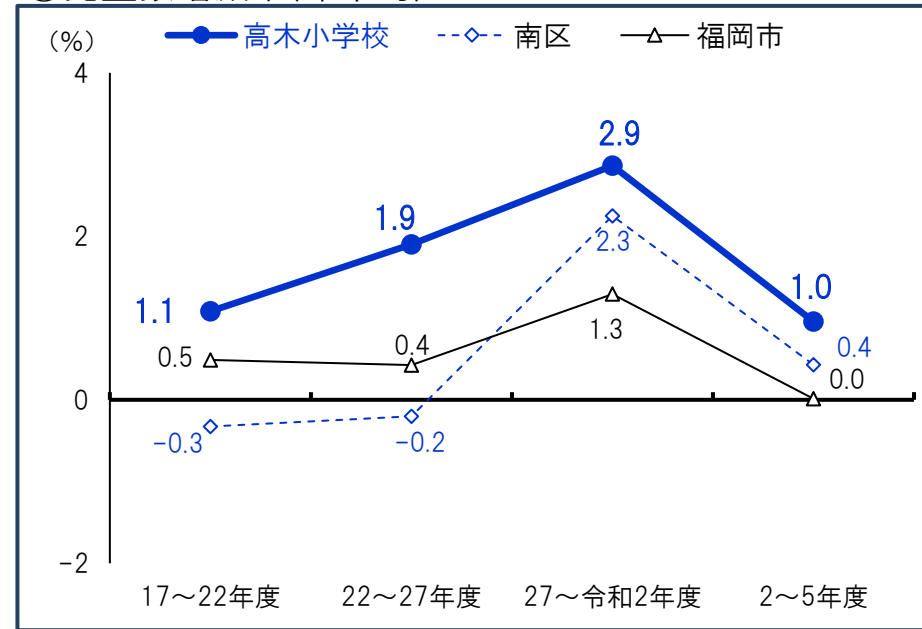
④6歳未満の子どものいる世帯割合推移

	2000年 (平成12年)	2005年 (平成17年)	2010年 (平成22年)	2015年 (平成27年)	2020年 (令和2年)
高木 校区	8.7%	8.9%	7.9%	8.0%	7.9%
南区	10.2%	9.5%	9.1%	9.1%	8.5%
福岡市	9.7%	9.2%	8.5%	8.3%	7.5%

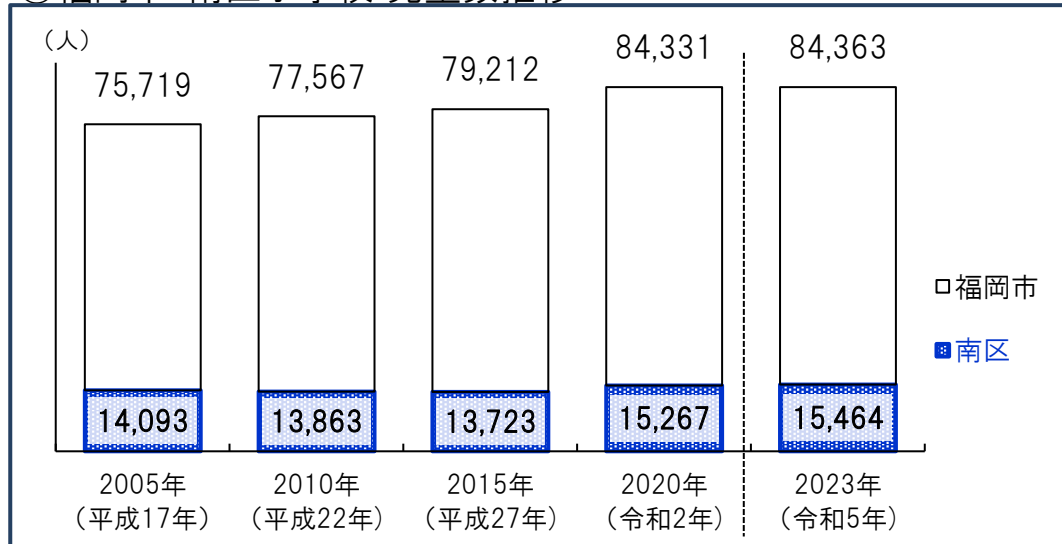
①高木小学校 児童数推移



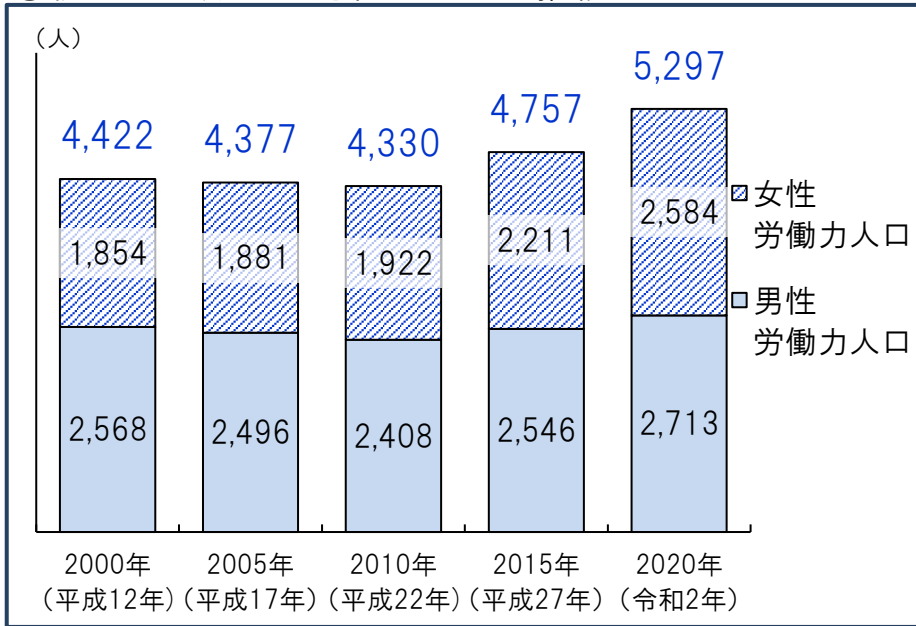
③児童数増減率(年平均)



②福岡市・南区小学校 児童数推移

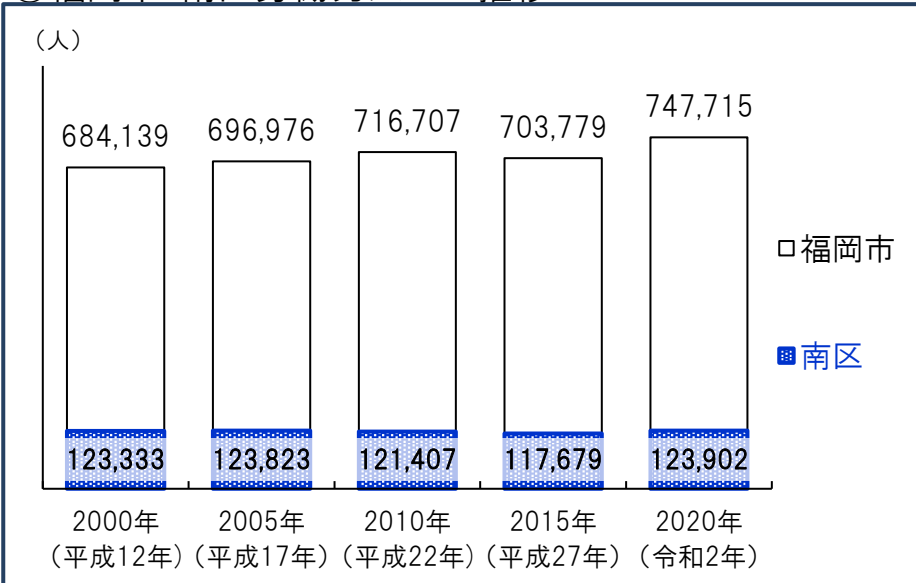


①校区の15歳以上労働力人口の推移



*労働力人口…15歳以上の人口のうち、就業者(休業者を含む)と求職中の失業者の合計

②福岡市・南区労働力人口の推移

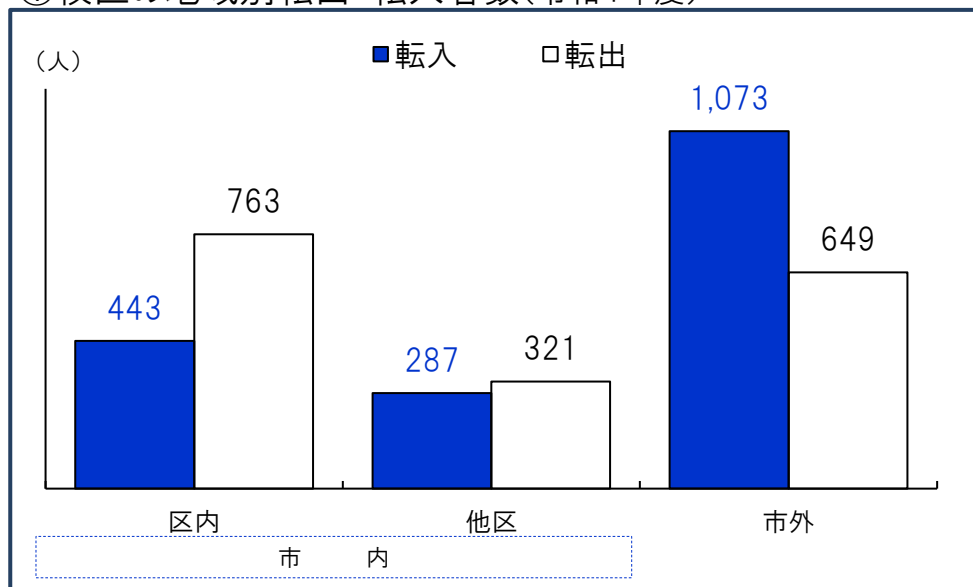


③15歳以上労働力人口と労働力率(令和2年)

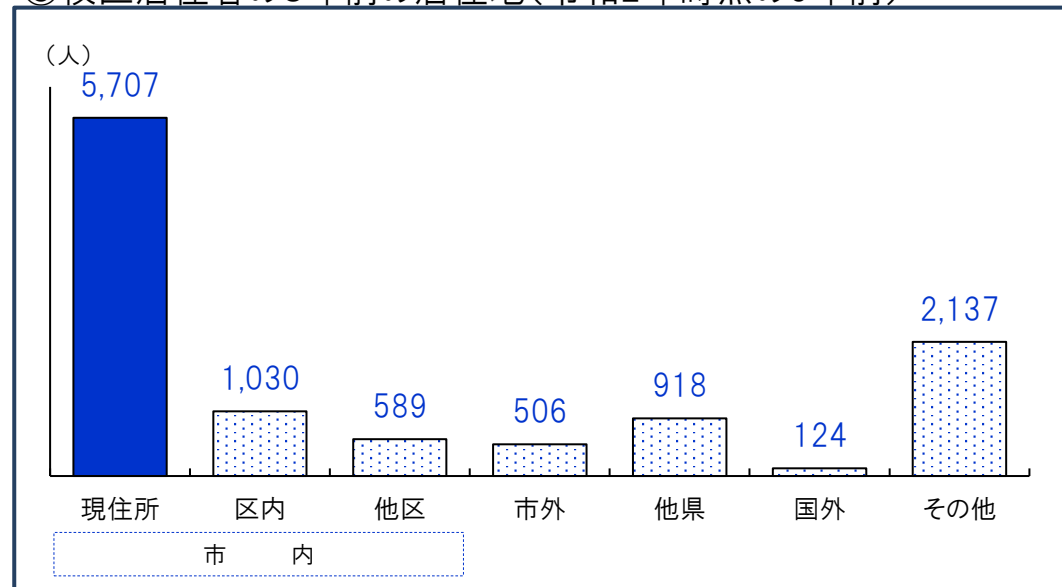
	15歳以上人口(人)	労働力人口(人)	労働力率(%)
高木 校区	9,279	5,297	69.0
男性	4,419	2,713	76.9
女性	4,860	2,584	62.3
南区	223,099	123,902	64.2
男性	101,799	63,622	73.7
女性	121,300	60,280	56.5
福岡市	1,329,228	747,715	65.5
男性	616,015	386,824	74.4
女性	713,213	360,891	58.0

労働力率…15歳以上人口に占める「労働力人口」の割合
*労働力状態「不詳」を除いた割合

①校区の地域別転出・転入者数(令和4年度)



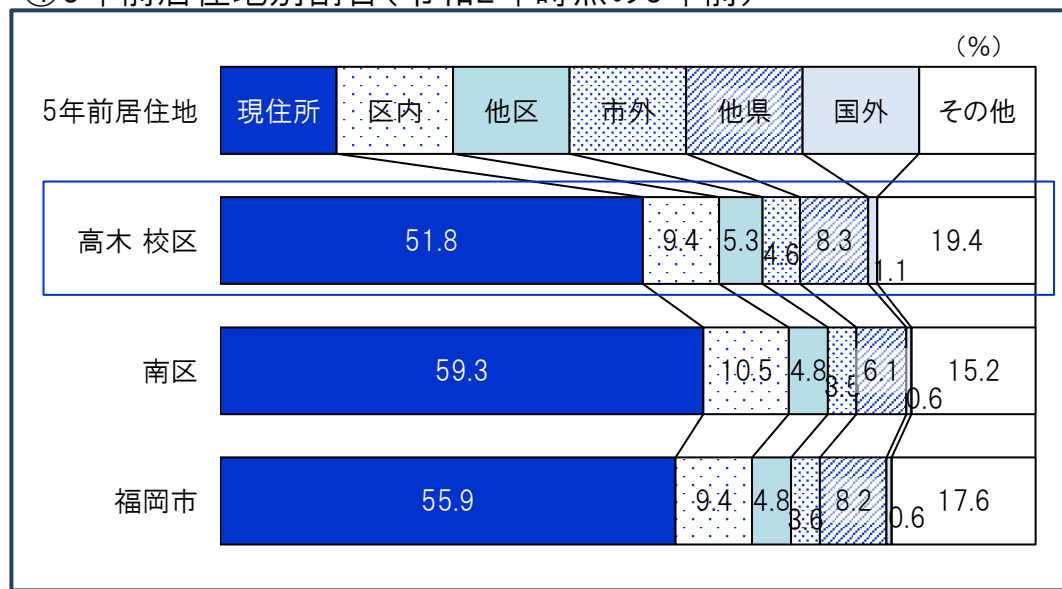
③校區居住者の5年前の居住地(令和2年時点の5年前)



②転入者数合計と割合(令和4年度)

	転入者計		転入者内訳(%)		
	(人)	人口比	区内	他区	市外
高木 校区	1,803	17.5%	24.6	15.9	59.5
うち市外	1,073	10.4%			
南区	29,632	11.1%	35.3	22.2	42.5
うち市外	12,603	4.7%			
福岡市	188,909	12.0%	31.3	20.9	47.8
うち市外	90,283	5.7%			

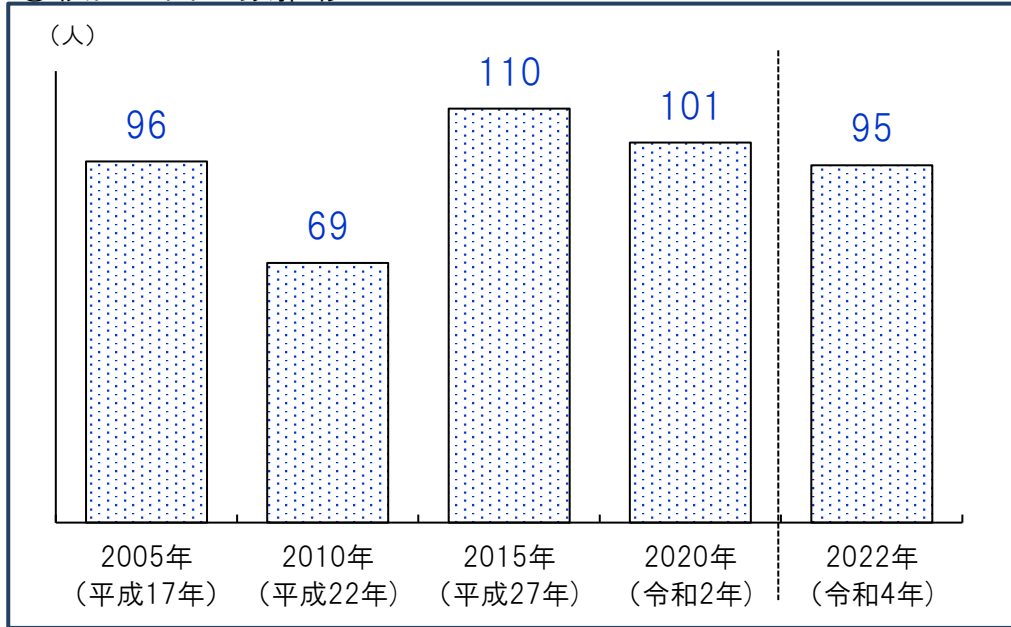
④5年前居住地別割合(令和2年時点の5年前)



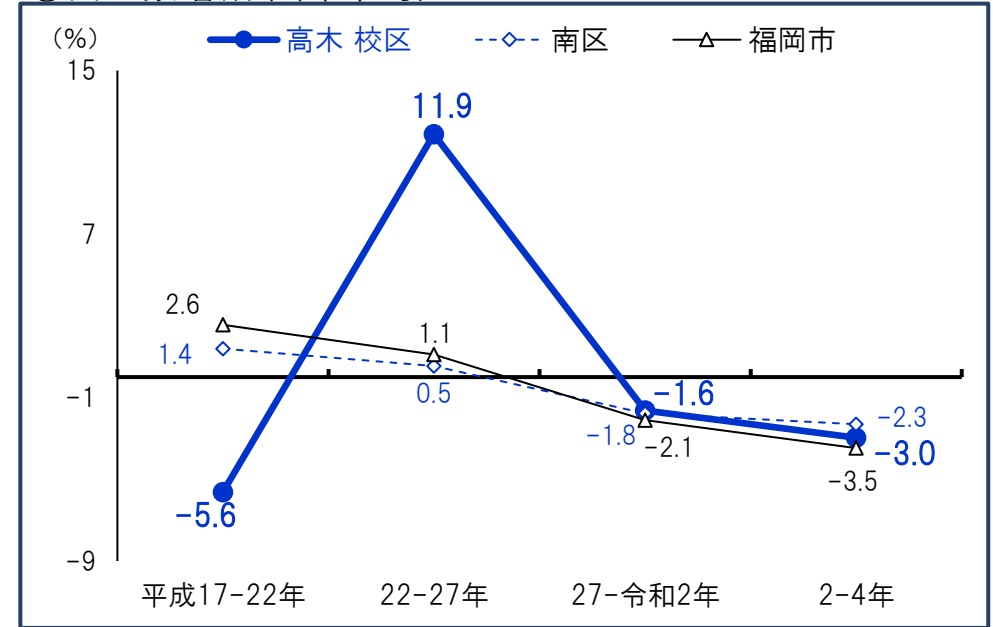
*5年前居住地「その他」は5年内出生者、不詳等

資料:①②福岡市住民基本台帳、③④国勢調査(総務省)

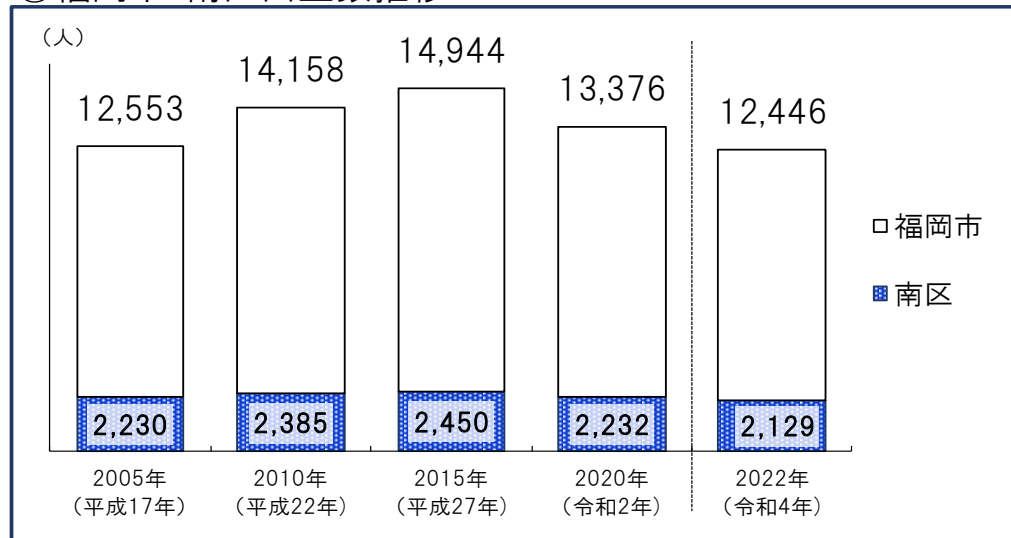
①校区の出生数推移



③出生数増減率(年平均)



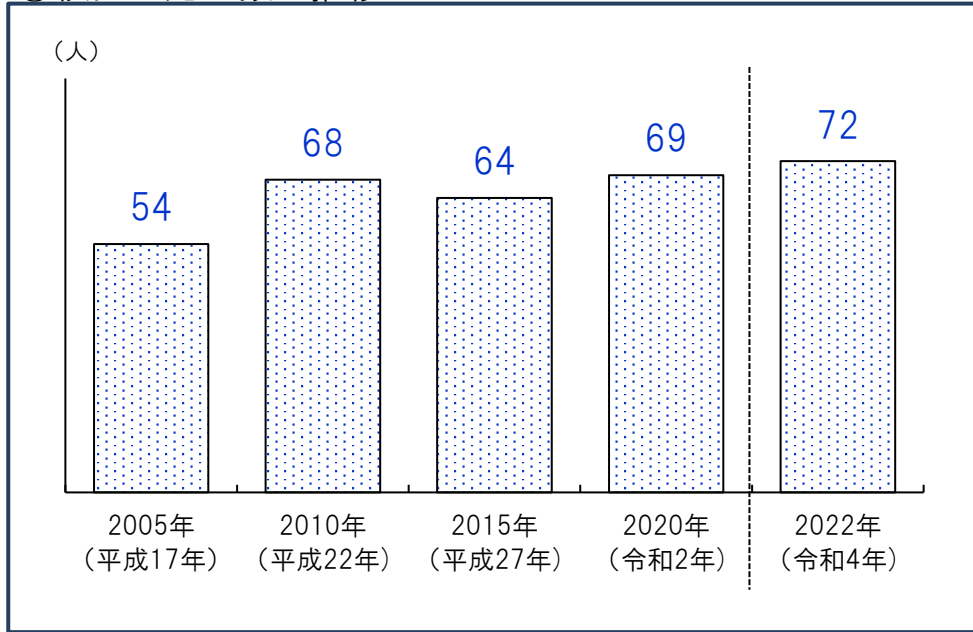
②福岡市・南区出生数推移



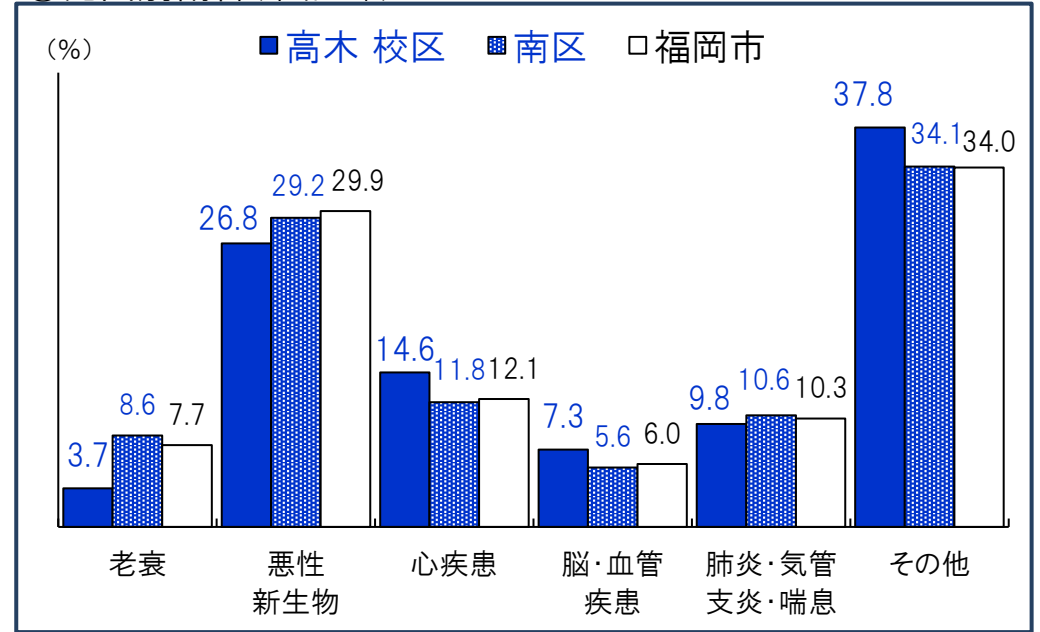
④人口千人あたり出生数の推移

	2005年 (平成17年)	2010年 (平成22年)	2015年 (平成27年)	2020年 (令和2年)	2022年 (令和4年)
高木 校区人口 千人あたり出生数	11.7	8.4	11.7	9.9	9.2
南区人口 千人あたり出生数	9.2	9.7	9.7	8.4	8.0
福岡市人口 千人あたり出生数	9.3	9.9	10.1	8.6	7.9

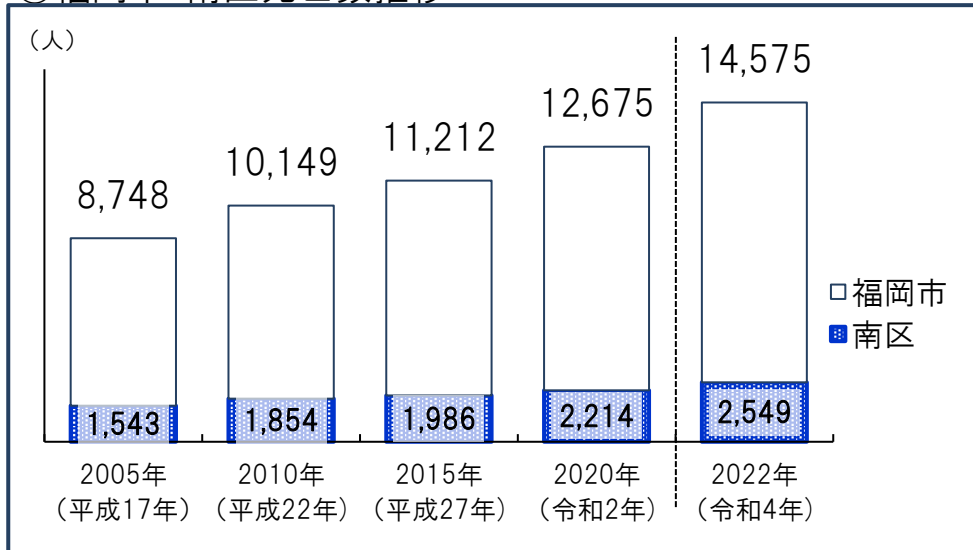
①校区の死亡数の推移



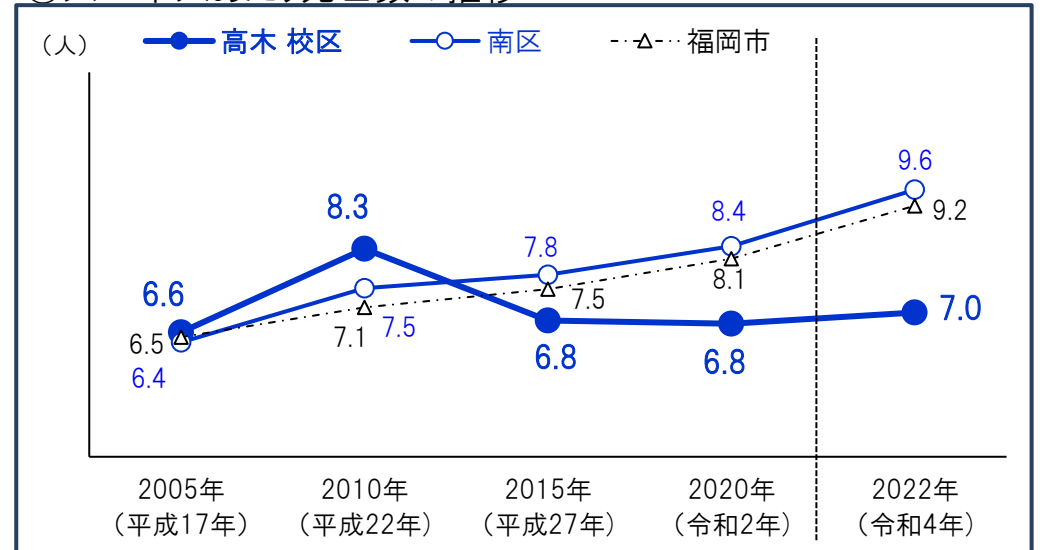
③死因別割合(令和3年)



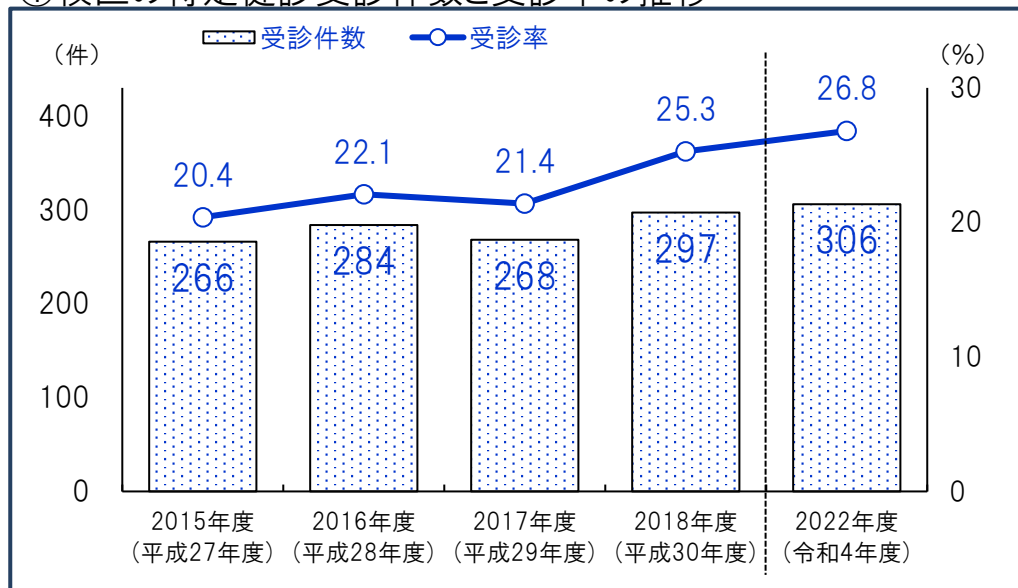
②福岡市・南区死亡数推移



④人口千人あたり死亡数の推移



①校区の特定健診受診件数と受診率の推移



受診件数は実績ベース

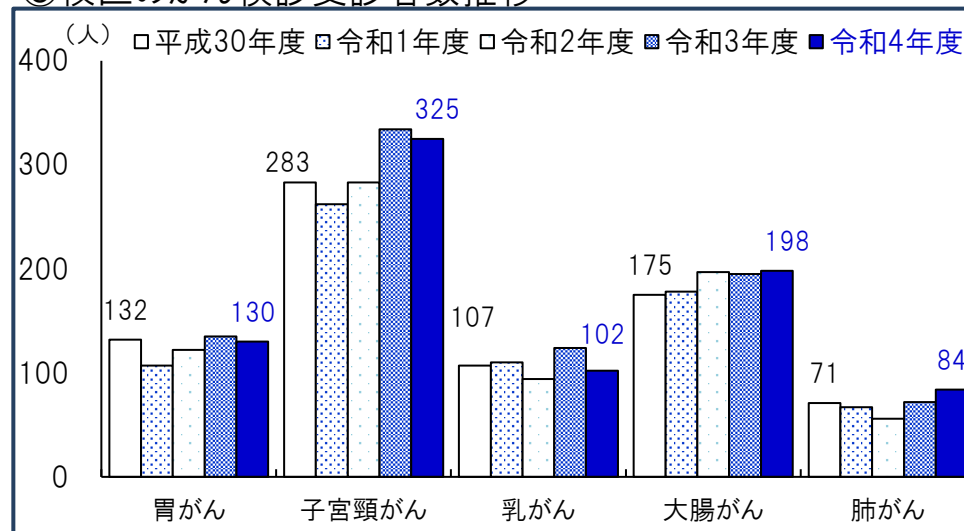
(人・件・%)

②特定健診受診状況

		2015年度 (平成27年度)	2016年度 (平成28年度)	2017年度 (平成29年度)	2018年度 (平成30年度)	2022年度 (令和4年度)
高木校区	対象者数	1,305	1,286	1,253	1,175	1,142
	受診件数	266	284	268	297	306
	受診率	20.4	22.1	21.4	25.3	26.8
南区	対象者数	40,274	39,555	38,307	36,749	36,055
	受診件数	8,916	9,289	9,941	10,310	9,872
	受診率	22.1	23.5	26.0	28.1	27.4
福岡市	対象者数	229,392	226,046	220,181	211,508	208,704
	受診件数	47,700	49,830	54,276	56,553	55,804
	受診率	20.8	22.0	24.7	26.7	26.7

*特定健診…メタボリックシンドロームに着目した生活習慣病予防のための健康診査で、その該当者及び予備群を減少させることを目的としています。対象…福岡市国民健康保険に加入している40歳～74歳の方。

③校区のがん検診受診者数推移



④がん検診受診者数

		2018年度 (平成30年度)	2019年度 (令和1年度)	2020年度 (令和2年度)	2021年度 (令和3年度)	2022年度 (令和4年度)
胃がん	高木校区	132	107	122	135	130
	南区	4,894	4,336	4,174	4,375	4,865
	福岡市	28,529	24,713	23,318	25,076	27,254
子宮頸がん	高木校区	283	262	283	334	325
	南区	7,967	8,077	7,648	9,057	8,374
	福岡市	48,048	49,504	47,894	55,642	51,752
乳がん	高木校区	107	110	94	124	102
	南区	3,182	3,308	2,767	3,629	3,620
	福岡市	18,980	19,396	16,358	21,291	21,219
大腸がん	高木校区	175	178	197	195	198
	南区	6,110	6,168	5,583	6,746	6,624
	福岡市	34,094	34,120	30,609	36,379	38,137
肺がん	高木校区	71	67	56	72	84
	南区	2,139	2,163	1,625	2,158	2,412
	福岡市	15,057	14,759	10,850	14,322	16,417

資料：福岡市保健福祉局

①校区の医療機関

No.	機関名	区分	診療科	所在地
1	福岡保養院	病院	内科 心療内科 精神科	高木1-17-5
2	馬場外科医院	一般診療所	外科 整形外科 リハビリテーション科 胃腸科	井尻5-25-17
3	長沢医院	一般診療所	内科 小児科	井尻5-12-30

②校区の福祉施設等

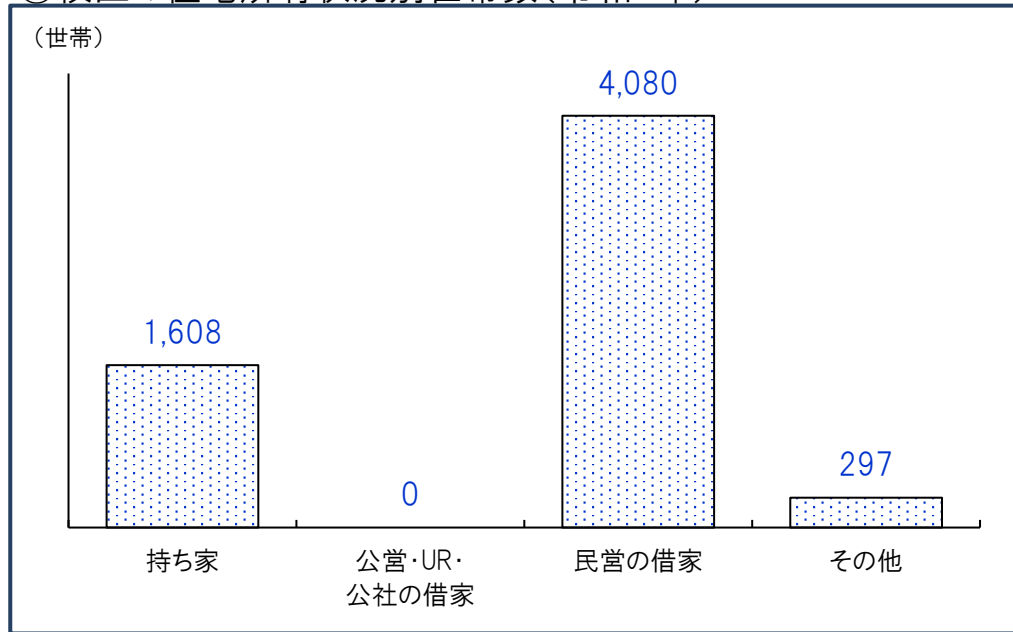
No.	施設名	種別	所在地
1	住宅型有料老人ホームひょうたん島高木	住宅型有料老人ホーム	高木1-5-3
2	宝満ヴィラ大橋南	住宅型有料老人ホーム	高木1-16-37
3	夢サポート	障がい福祉サービス事業所	高木2-14-11-105
4	障がい者多機能支援施設きらきらWITHYOU	障がい福祉サービス事業所	高木2-13-1
5	クローバーハウス	障がい福祉サービス事業所	高木1-16-15
6	きらきら相談支援センター	障がい福祉サービス事業所	高木2-13-1
7	Soel	障がい福祉サービス事業所	井尻4-30-6

③いきいきセンターふくおか(福岡市地域包括支援センター)

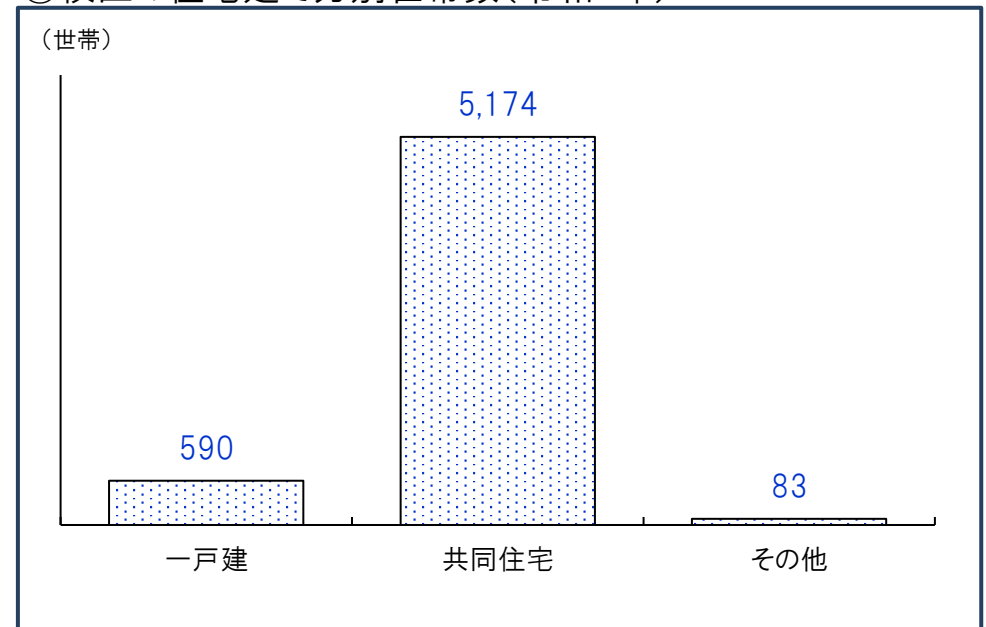
施設名	所在地(右図参照)	電話番号
いきいきセンターふくおか 南第4	折立町5-18 第2吉川ビル1階	588-8333



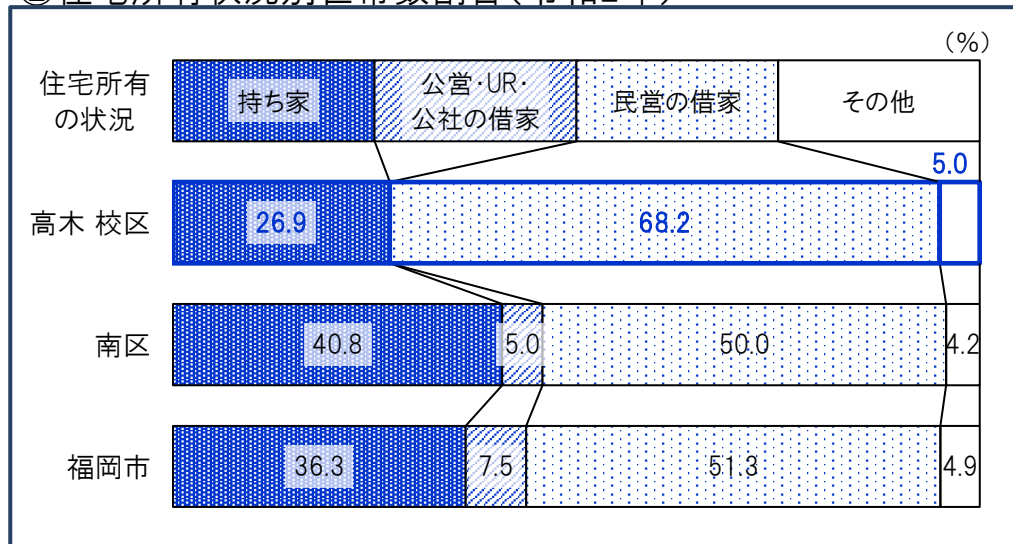
①校区の住宅所有状況別世帯数(令和2年)



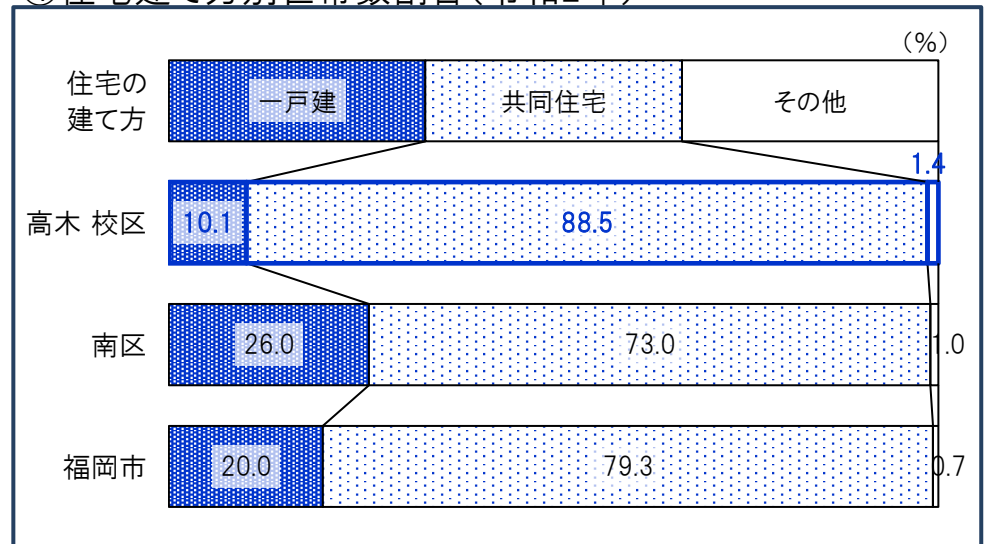
③校区の住宅建て方別世帯数(令和2年)



②住宅所有状況別世帯数割合(令和2年)



④住宅建て方別世帯数割合(令和2年)



①校区の産業大分類別従業者数・事業所数(令和3年)

産業分類	事業所数	従業者数(人)
農 林 漁 業	0	0
鉱業, 採石業砂利採取業	0	0
建 設 業	37	332
製 造 業	13	65
電 気 ・ ガ ス 熱 供 給 ・ 水 道 業	0	0
情 報 通 信 業	2	5
運 輸 便 業 郵 便 業	3	82
卸 売 業 小 金 融 業	93	526
保 険 業	5	38
不 動 産 業 物 品 賃 貸 業	35	77
学 術 研 究 , 専 門 技 術 サ ー ビ ス 業	19	91
宿 泊 業 , 飲 食 サ ー ビ ス 業	46	211
生 活 関 連 サ ー ビ ス 業 娯 楽 業	31	98
教 育 , 学 習 支 援 業	6	71
医 療 , 福 祉	30	752
複 合 サ ー ビ ス	1	9
サ ー ビ ス 業 (他)	18	103
公 務	0	0

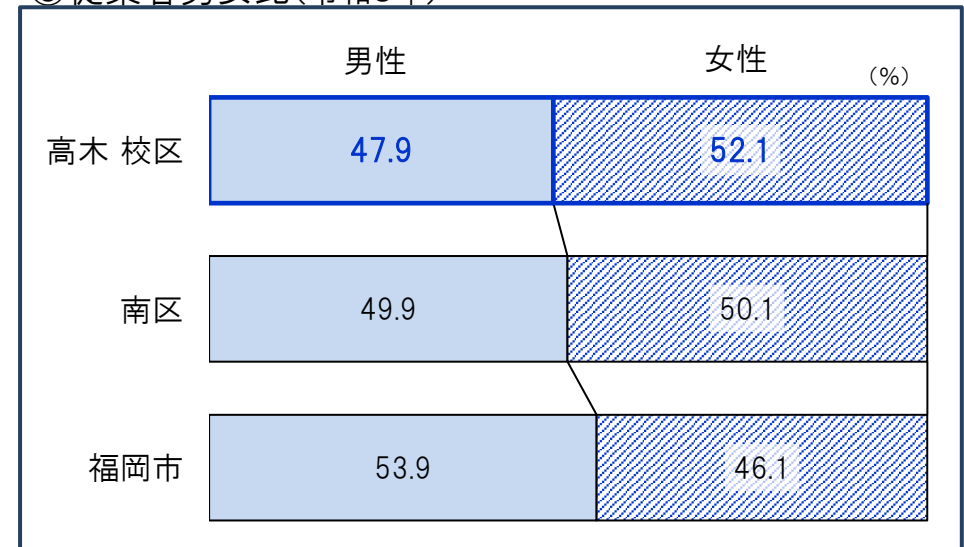
*「従業者」とは、校区在住・非在住に関わらず校区内の事業所で従業している人です。

②事業所・男女別従業者数(令和3年) (人)

	事業所 総数	従業者 総数	性別	
			男性	女性
高木 校区	339	2,460	1,179	1,281
南区	8,611	79,621	39,616	39,768
福岡市	75,779	967,803	518,394	442,569

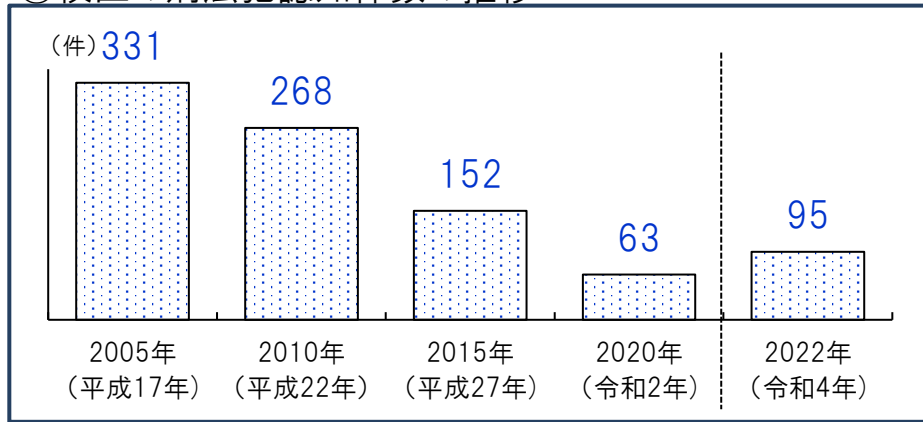
*従業者総数は性別不詳含む

③従業者男女比(令和3年)

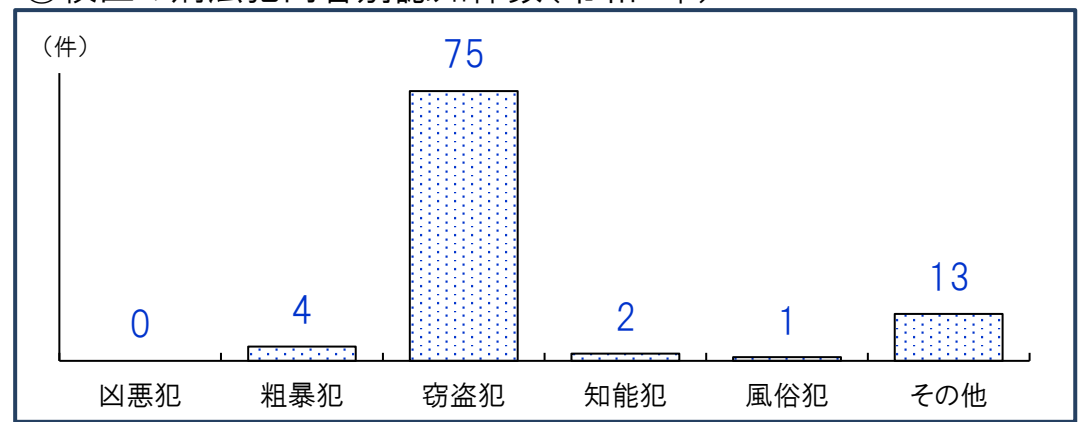


*不詳除く割合

①校区の刑法犯認知件数の推移



③校区の刑法犯内容別認知件数(令和4年)



②人口千人あたり刑法犯認知件数(計・推移) (件)

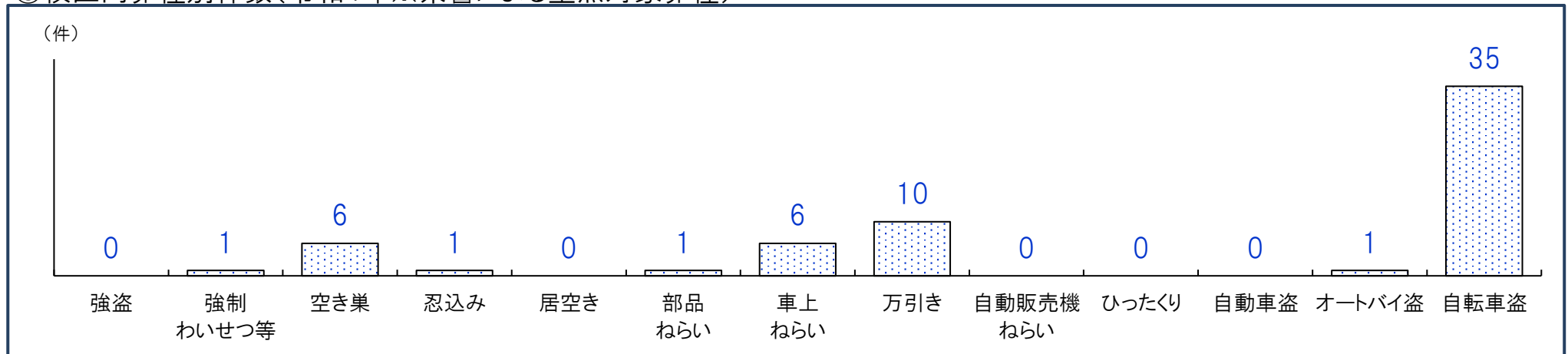
	2005年 (平成17年)	2010年 (平成22年)	2015年 (平成27年)	2020年 (令和2年)	2022年 (令和4年)
高木 校区	40.4	32.8	16.2	6.2	9.2
南区	21.0	15.0	11.1	4.2	4.8
福岡市	27.6	19.6	13.4	6.9	7.3

④人口千人あたり刑法犯認知件数(内容別・令和4年) (件)

	凶悪犯	粗暴犯	窃盗犯	知能犯	風俗犯	その他
高木 校区	0.00	0.39	7.30	0.19	0.10	1.26
南区	0.02	0.43	3.49	0.10	0.03	0.73
福岡市	0.04	0.68	5.25	0.27	0.09	0.93

*凶悪犯…殺人・強盗・放火・強姦、粗暴犯…暴行・脅迫・恐喝等、窃盗犯…空き巣・自転車盗・車上ねらい等、知能犯…詐欺・横領・通貨偽造等、風俗犯…賭博・強制わいせつ・公然わいせつ等、その他…占有離脱物横領・器物損壊等

⑤校区内罪種別件数(令和4年※県警による重点対象罪種)



重点対象罪種…県下で特に発生件数が多く、市民の体感治安に大きく影響する街頭犯罪を中心とした罪種

高木 校区 自治協議会

事務局・高木公民館内

高木3-11-7

電話:092-585-1332

構成団体

1	高木1丁目町内会	13	交通安全部
2	高木2丁目1区町内会	14	防災安全部
3	高木2丁目2区町内会	15	防犯安全部
4	高木3丁目町内会	16	子ども会育成部
5	井尻4丁目1区町内会	17	中学生育成部
6	井尻4丁目2区町内会	18	環境推進部
7	井尻4丁目3区町内会	19	健康推進部
8	井尻4丁目4区町内会	20	体育振興部
9	井尻5丁目1区町内会	21	文化事業推進部
10	井尻5丁目2区町内会	22	シニア健康推進部
11	井尻5丁目3区町内会	23	男女共同参画部
12	折立町町内会	24	民生児童委員

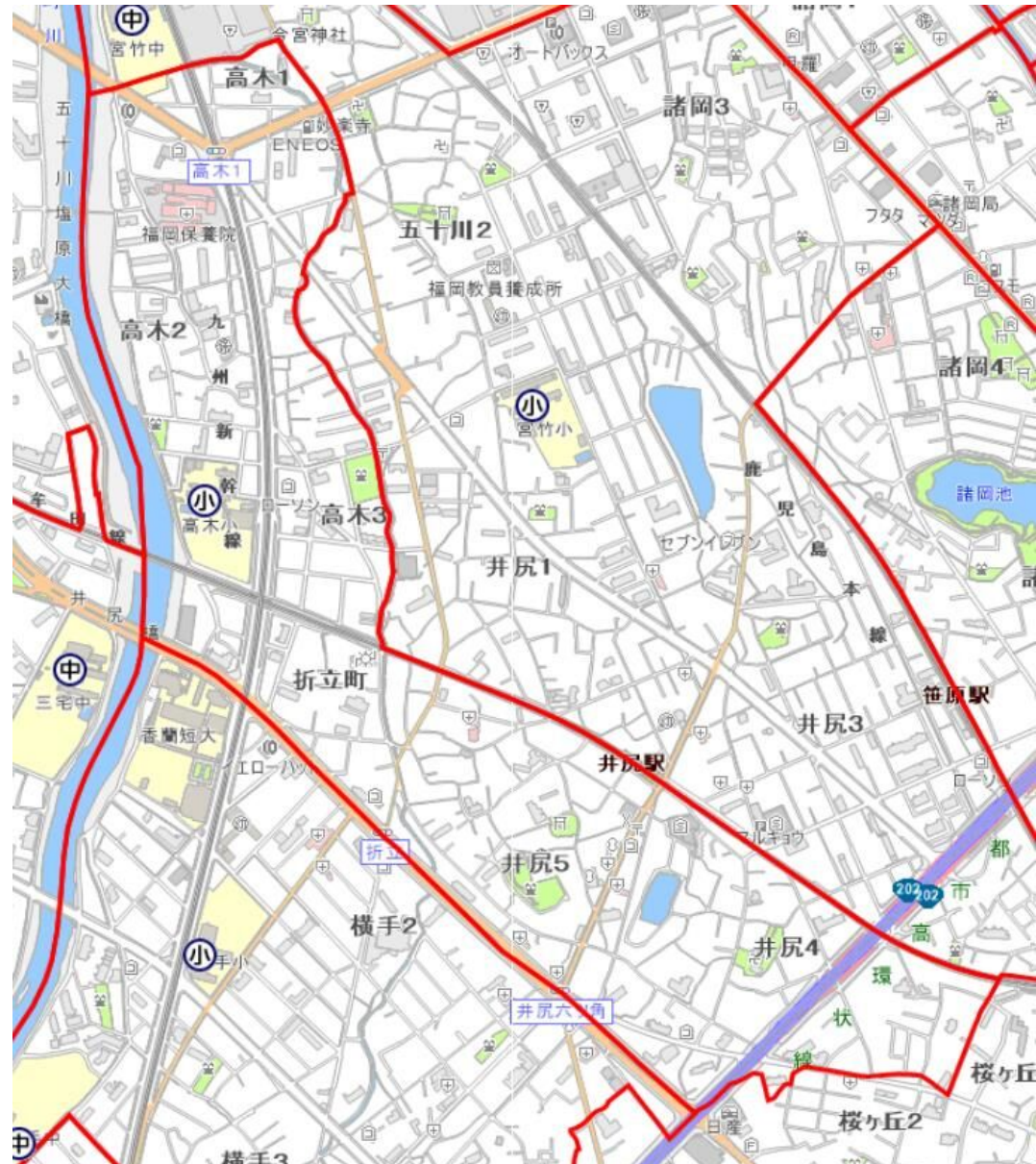
その他の協力団体

町内会連合会

社会福祉協議会

人権尊重推進協議会

高木公民館



①自治協議会の主要行事

時期	行事	時期	行事
8月	高木フェスタ(夏祭り)	1月	どんど焼き
11月	文化祭	1月	新春のつどい

②自治協議会の事業内容

事業項目	事業内容
安全・安心	①交通安全 街頭指導, 既存設備の整備・点検, 交通安全運動 交通安全教室, 自転車安全教室 ②防災 研修会, 防災訓練, パトロール, 広報活動 ③防犯 パトロール, 研修会, 講演会, 広報活動
子ども	④子どもの健全育成・非行防止 ソフトボール大会, ドッジボール大会, 1・2年生レクリエーション, 新年子ども交歓会, 中学生3校区交流会, パトロール
環境	⑤環境美化 市民一斉清掃, ラブアースクリーンアップ, エコ実践講座 ⑥ゴミ減量・リサイクル推進 3R推進事業(施設見学等)
健康	⑦健康づくり ウォーキング教室, 母子巡回相談, 食生活改善推進教室 ⑧集団献血 集団献血
スポーツ	⑨スポーツ・レクリエーション グラウンドゴルフ大会, 親善ソフトボール大会, 婦人バレーボール 大会, ソフトバレーボール大会, 新スポーツ審判・実技講習会, バス タボー 大会, ファミリーバドミントン大会
男女共同参画	⑩男女共同参画 研修会, 工場見学, 健康教室, フラワーアレンジメント教室, 男の 料理教室, コンサートのタベ, バスハイク
その他の 公益的事業	◆高木フェスタ(夏祭り) ◆文化祭 ◆どんど焼き ◆敬老会 ◆広報活動 広報紙の発行 他

③校区の交流サロン

名称	活動日時・場所	活動内容・特色等
ほほえみの会	第2水曜 10:00~12:00 高木公民館	健康体操、健康チェック、脳トレ、講話、手芸、 レク、スポーツ、歌唱、茶話会
ほほえみサロン	第2月曜 10:00~12:00 井尻4丁目会館	健康体操、健康チェック、脳トレ、講話、手芸、 レク、茶話会
えがおの会	第2木曜 10:00~12:00 井尻会館	健康体操、健康チェック、脳トレ、講話、手芸、 レク、スポーツ、交流、歌唱、茶話会
高木サロン	第3金曜 10:00~12:00 高木集会所	健康体操、健康チェック、脳トレ、講話、手芸、 レク、スポーツ、歌唱、茶話会

④校区の子育て交流サロン・育児サークル等

名称	活動日時	場所
子育て交流サロン 高木ひまわりサロン	第2・4月曜 10:00~12:00	高木公民館
育児サークル おもちゃ箱	第1~3木曜 10:30~12:00	高木公民館

公民館

高木 公民館	所在地：高木3-11-7	電話：092-585-1332	FAX:092-585-1394
	公民館情報： https://gakushu.city.fukuoka.lg.jp/center/detail/38b4ccab-137f-4f39-ac18-316287e9217e		

①校区の公共施設・学校等

No.	名称	所在地
1	高木小学校	高木3-11-1
2	宮竹中学校	五十川1-4-1
3	井尻保育園(保育所)	井尻5-23-1
4	みやたけ保育園(保育所)	高木2-16-5
5	えんぜる子どもの家(小規模保育事業所)	折立町5-18 第2よし川ビル1階
6	福岡井尻郵便局	井尻4-3-5
7	いきいきセンター-ふくおか南第4(地域包括支援センター)	折立町5-18

②校区の商店街組合

No.	名称	所在地・電話番号等
1	井尻商店街振興組合	井尻4-2-49

※所在地・電話番号は不動産情報サイト「ふれんず」内の「あ・きてん福岡」掲載情報です。

③校区の公園

No.	名称	種別・面積	所在地
1	那珂川(緑地)公園	運動・125,092㎡	警弥郷2 外
2	高木公園	街区・1,006㎡	高木3-1-12
3	井尻公園	街区・5,208㎡	井尻5-199-3 外
4	高木東公園	街区・3,444㎡	高木3-17-1
5	井尻南公園	街区・2,290㎡	井尻4-989-1
6	向原公園	幼児・141㎡	井尻4-1031-27
7	高木北公園	幼児・360㎡	高木2-430-23

校区内避難所等

				浸水	土砂	高潮	津波	地震		
20	高木小学校	収容地区	高木3丁目11-1	501-7521	②	×	○	○	○	○
16	高木公民館	一時	高木3丁目11-7	585-1332	②	○	○	○	○	
9	井尻交番	交番	井尻5丁目3-3	542-0110						

凡例(災害種別毎の指定緊急避難場所・指定避難所の指定)

- : 使用可
- ②: 2階以上使用可(学校は、校舎2階以上)
- ③: 3階以上使用可(学校は、校舎3階以上)
- ×: 使用不可

凡例

- 区 境
- 校区境
- 公 園
- 広域避難場所
- アンダーパス
- 区役所
- 消防署(出張所)
- 警察署・交番
- 学 校
- 病 院
- サイレン
- 避難場所
- 一時避難所
- 収容避難所



資料:福岡市防災マップ(令和5年5月1日現在)*避難所等は校区外も利用できます。