

# 鶴田校区 データ集



## 目

### 校区の概要

- 1 校区の概要・位置 ----- (1)

### 人口・世帯数

- 2 人口・世帯数 ----- (2)
- 3 人口の構成 ----- (3)
- 4 高齢者・6歳未満の子どものいる世帯 ----- (4)
- 5 小学校児童数の推移 ----- (5)
- 6 労働力人口 ----- (6)
- 7 転出・転入者の状況 ----- (7)

### 福祉と健康

- 8 出生数と出生率 ----- (8)
- 9 死亡数と死亡率 ----- (9)
- 10 健(検)診受診状況 ----- (10)
- 11 医療・福祉施設等 ----- (11)

## 次

### その他のデータ

- 12 住宅の所有・種類 ----- (12)
- 13 事業所・従業者数 ----- (13)
- 14 犯罪発生件数 ----- (14)

### 地域の団体と活動

- 15 自治協議会の関連団体 ----- (15)
- 16 自治協議会活動・その他校区内活動 ----- (16)

### 施設等の位置・マップ

- 17 施設・公園・文化財等 ----- (17)
- 18 防災マップ ----- (18)

## 鶴田 校区の概要

老司大池から望む校区

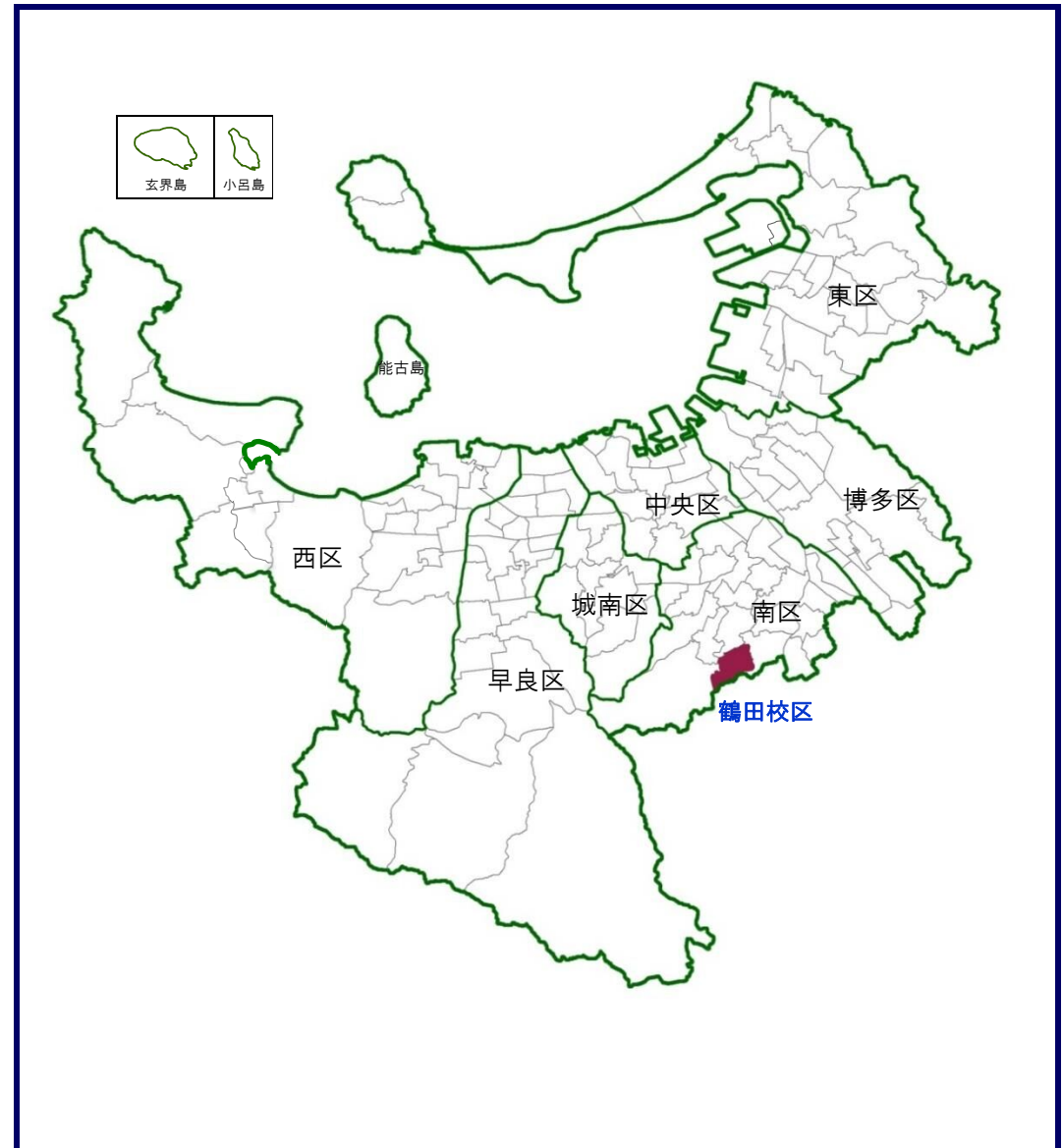


鶴田校区は、南区の南西部に位置し、福岡市のベッドタウンとして発展している那珂川市に隣接しています。かつての農業地帯から住宅地域へと姿を変えており、校区の中央には福岡市と那珂川市や春日市を結ぶ幹線道路が整備され、都市らしい景観も整ってきました。比較的閑静な住宅地であり、一戸建て・持ち家率の割合がともに7割を超え南区で一番高くなっています。

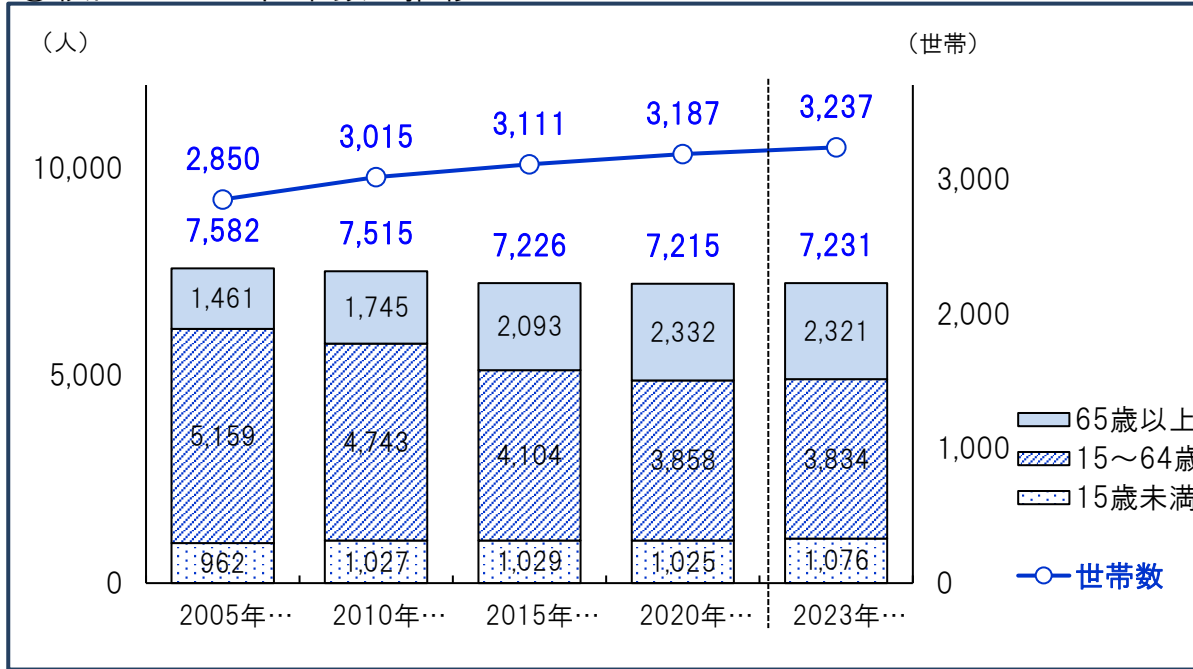
校区内には4つのため池があり、中でも老司大池は鶴田校区と老司校区にまたがり南区内で野多目大池に次ぐ大きさで、自然環境にも恵まれており、池の南北には幼稚園や学校、公民館が立地しています。

鶴田校区自治協議会は、社会福祉協議会や民生委員、ボランティアによる「ふれあいネットワーク」をはじめとした地域福祉ネットワーク「チーム鶴田」を結成し、子どもや高齢者の重層的な見守り活動を行うなど、地域全体で見守り、支え合い、助け合う、思いやりにあふれた取り組みを行っています。

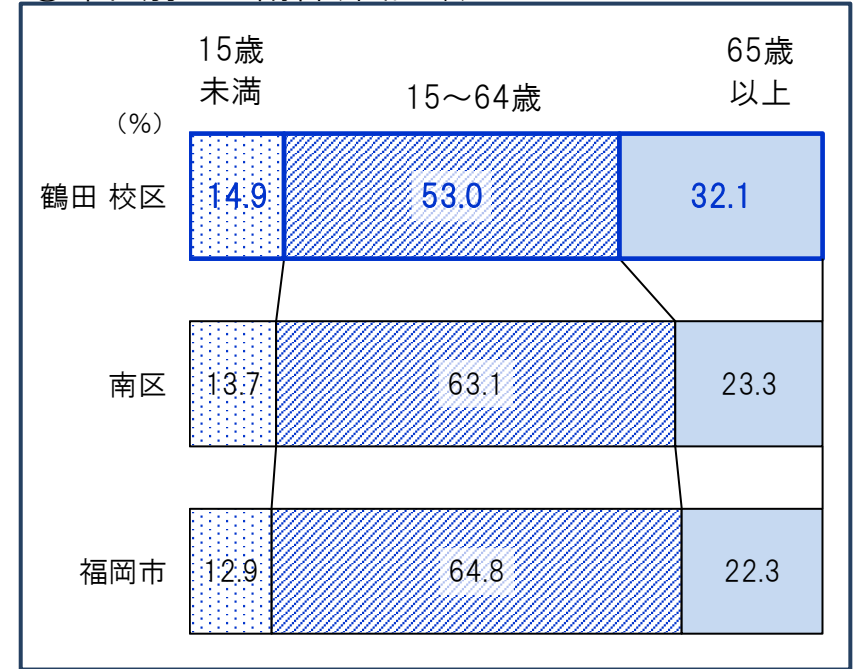
## 鶴田 校区の位置



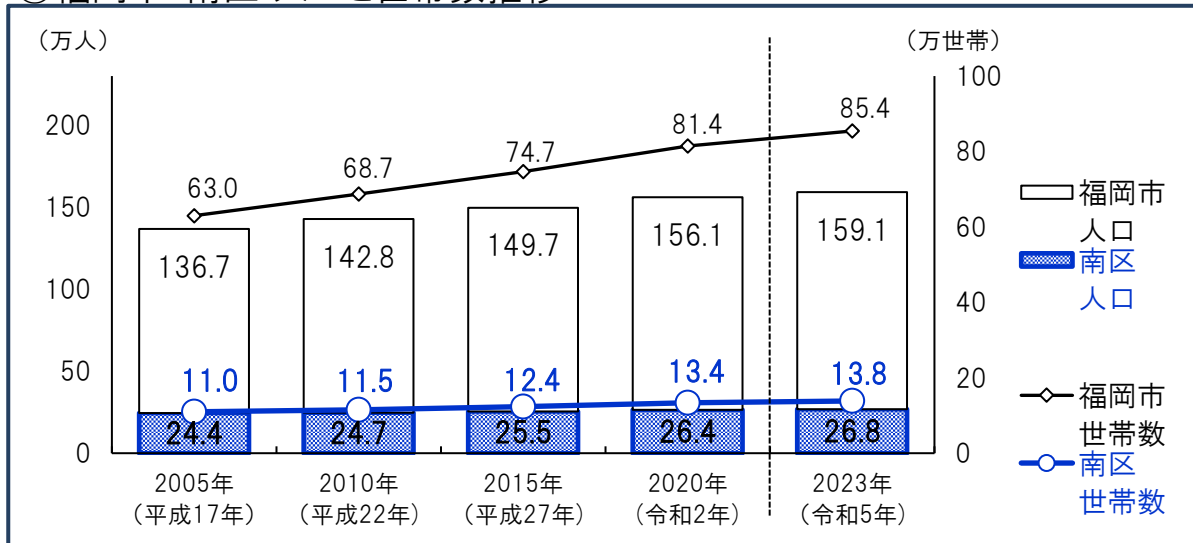
①校区の人口・世帯数の推移



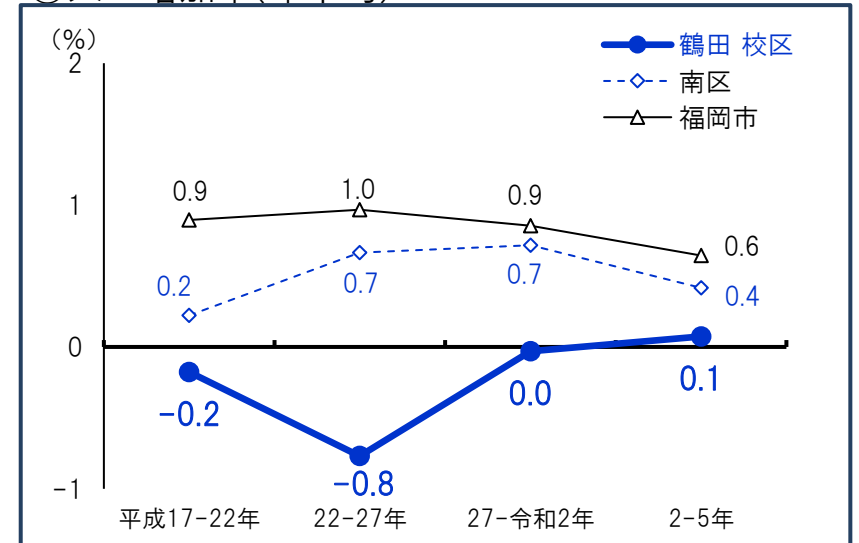
③年代別人口割合(令和5年)



②福岡市・南区 人口と世帯数推移




④人口増加率(年平均)




資料:福岡市住民基本台帳(各年9月末時点・校区は日本人のみ・平成27年以降の市・区は外国人含む)\*住民票未登録者を含まないため国勢調査人口より少ない値となっています。


①校区の男女・年齢区分別人口(令和5年)



②南区の男女・年齢区分別人口



③福岡市の男女・年齢区分別人口



④高齢化の状況

65歳以上人口割合(%)	
鶴田校区	32.1
南区	23.3
福岡市	22.3
75歳以上人口割合(%)	
鶴田校区	16.8
南区	12.1
福岡市	11.5

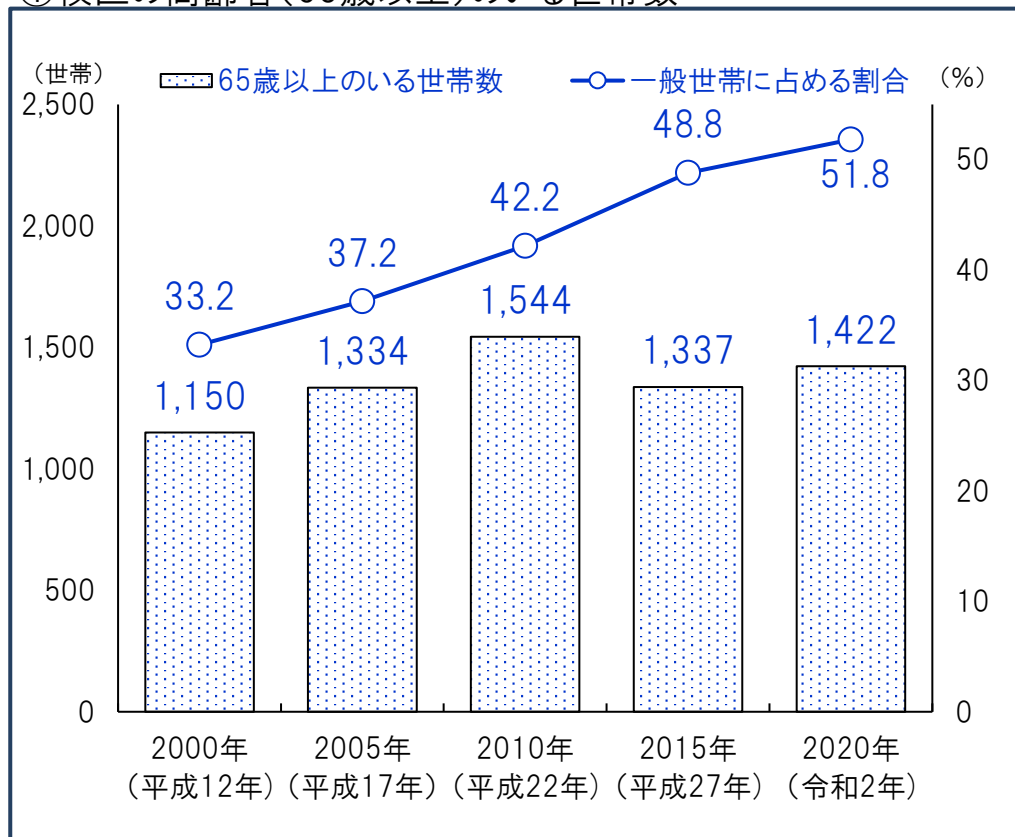
⑤人口男女比

	男性 (%)	女性 (%)
鶴田校区	47.6	52.4
南区	46.9	53.1
福岡市	47.4	52.6

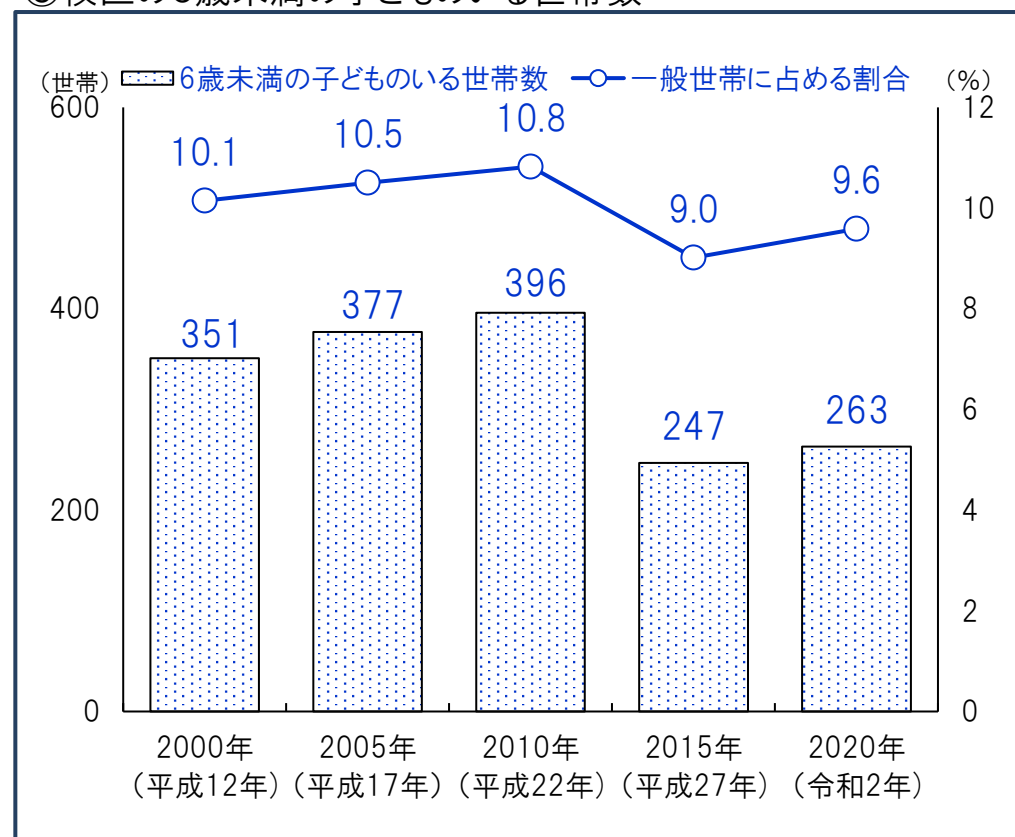
( )内は割合

資料:福岡市住民基本台帳(9月末時点・校区は日本人のみ)

### ①校区的高齢者(65歳以上)のいる世帯数



### ③校区的6歳未満の子どものいる世帯数



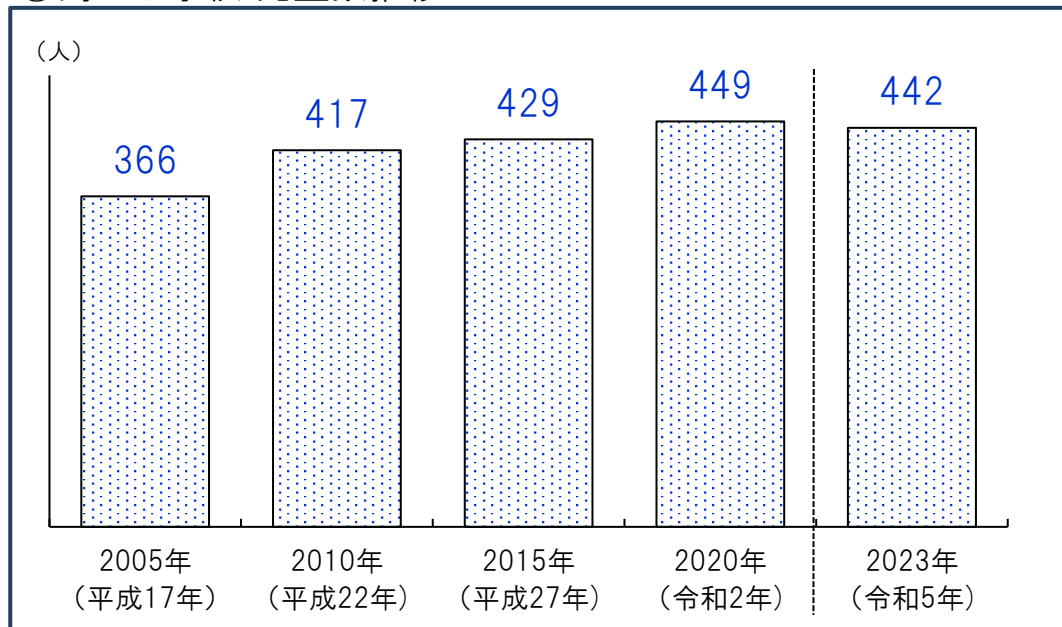
### ②高齢者(65歳以上)のいる世帯割合(2020年)

	65歳以上のいる世帯総数	65歳以上のみの世帯	ともに65歳以上夫婦のみ世帯	65歳以上1人暮らし世帯
鶴田 校区	51.8%	30.6%	16.8%	12.5%
南区	30.9%	19.7%	7.8%	11.2%
福岡市	26.9%	17.2%	6.7%	9.8%

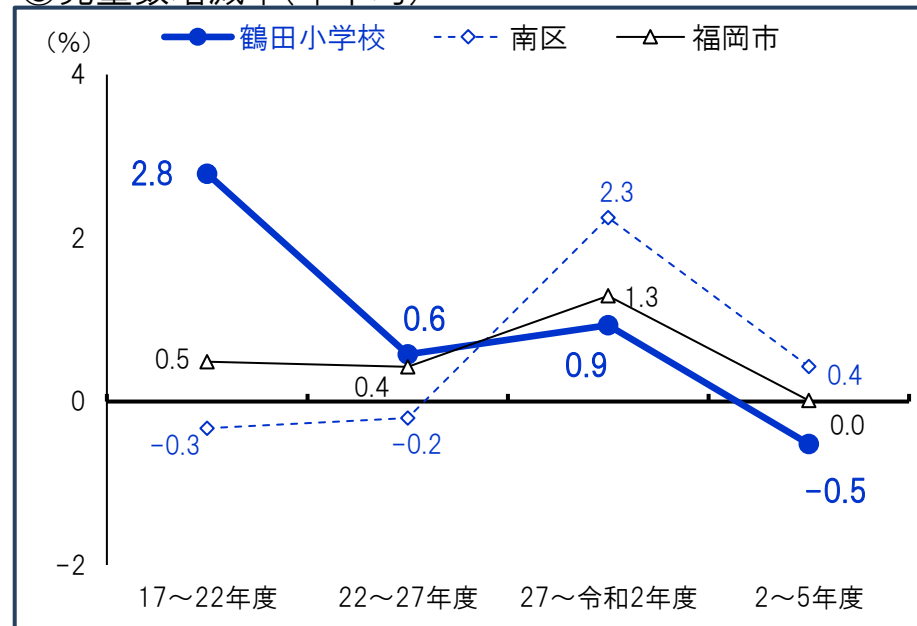
### ④6歳未満の子どものいる世帯割合推移

	2000年 (平成12年)	2005年 (平成17年)	2010年 (平成22年)	2015年 (平成27年)	2020年 (令和2年)
鶴田 校区	10.1%	10.5%	10.8%	9.0%	9.6%
南区	10.2%	9.5%	9.1%	9.1%	8.5%
福岡市	9.7%	9.2%	8.5%	8.3%	7.5%

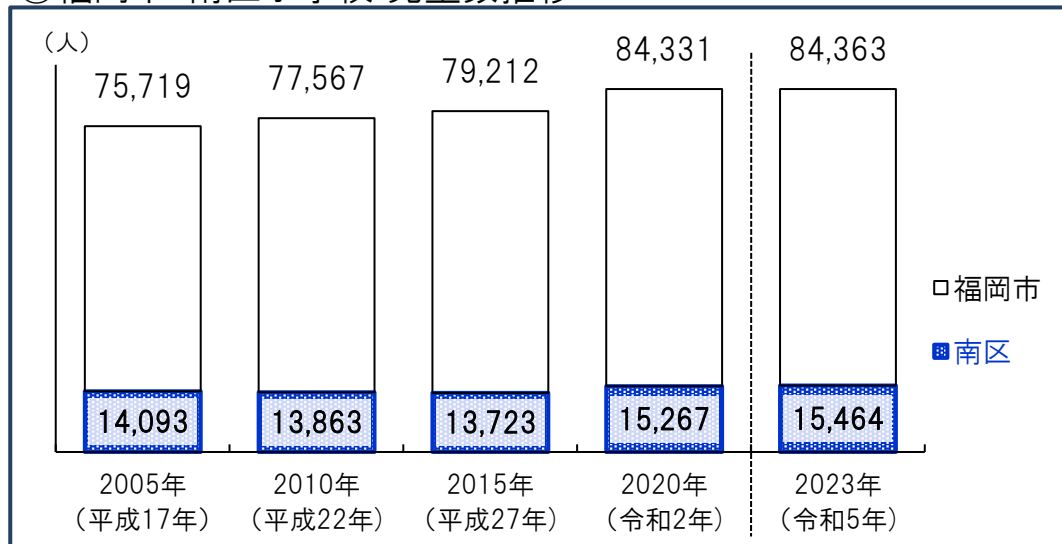
### ①鶴田小学校 児童数推移



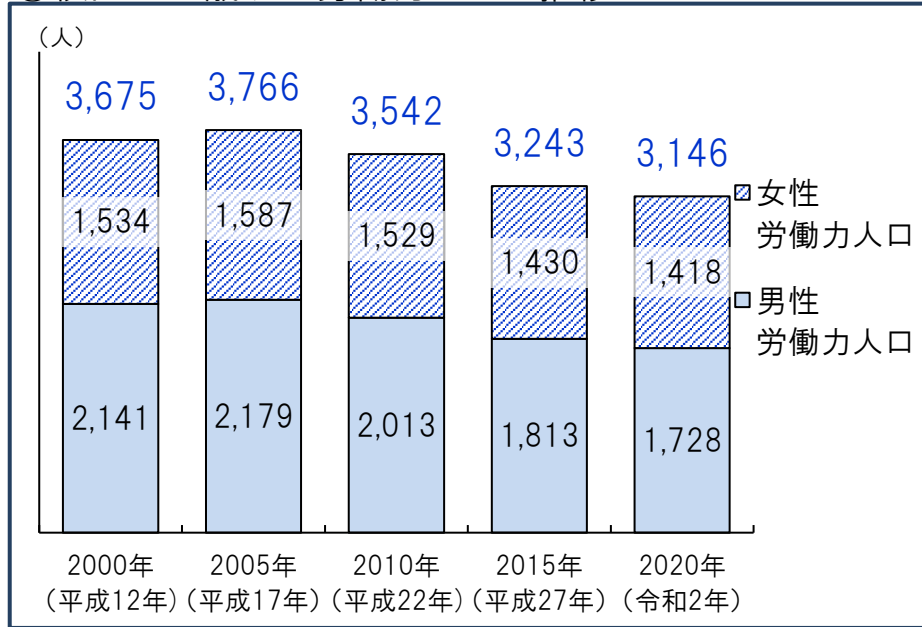
### ③児童数増減率(年平均)



### ②福岡市・南区小学校 児童数推移

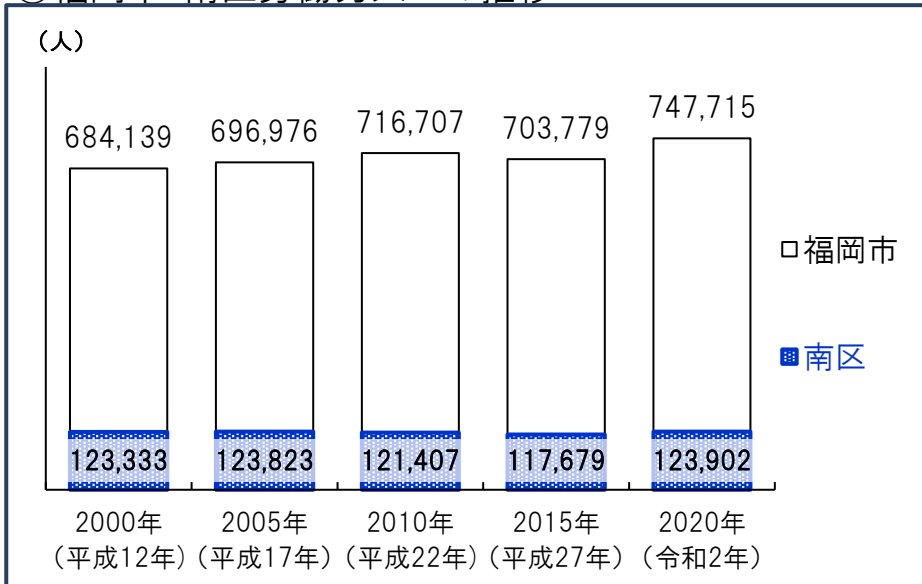


①校区の15歳以上労働力人口の推移



\*労働力人口…15歳以上の人口のうち、就業者(休業者を含む)と求職中の失業者の合計

②福岡市・南区労働力人口の推移



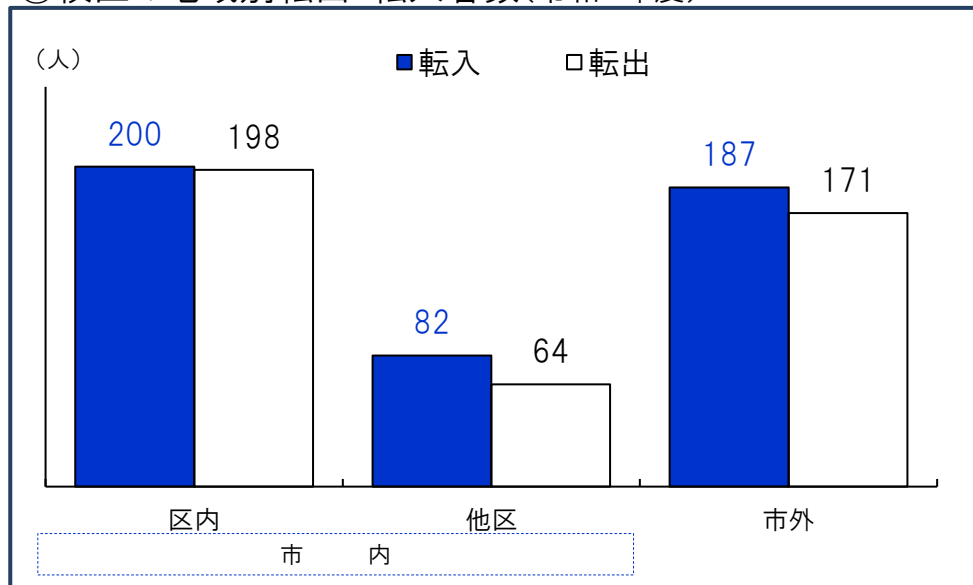
③15歳以上労働力人口と労働力率(令和2年)

	15歳以上人口(人)	労働力人口(人)	労働力率(%)
鶴田 校区	5,859	3,146	58.9
男性	2,729	1,728	70.1
女性	3,130	1,418	49.2
南区	223,099	123,902	64.2
男性	101,799	63,622	73.7
女性	121,300	60,280	56.5
福岡市	1,329,228	747,715	65.5
男性	616,015	386,824	74.4
女性	713,213	360,891	58.0


労働力率…15歳以上人口に占める「労働力人口」の割合  
\*労働力状態「不詳」を除いた割合



①校区の地域別転出・転入者数(令和4年度)



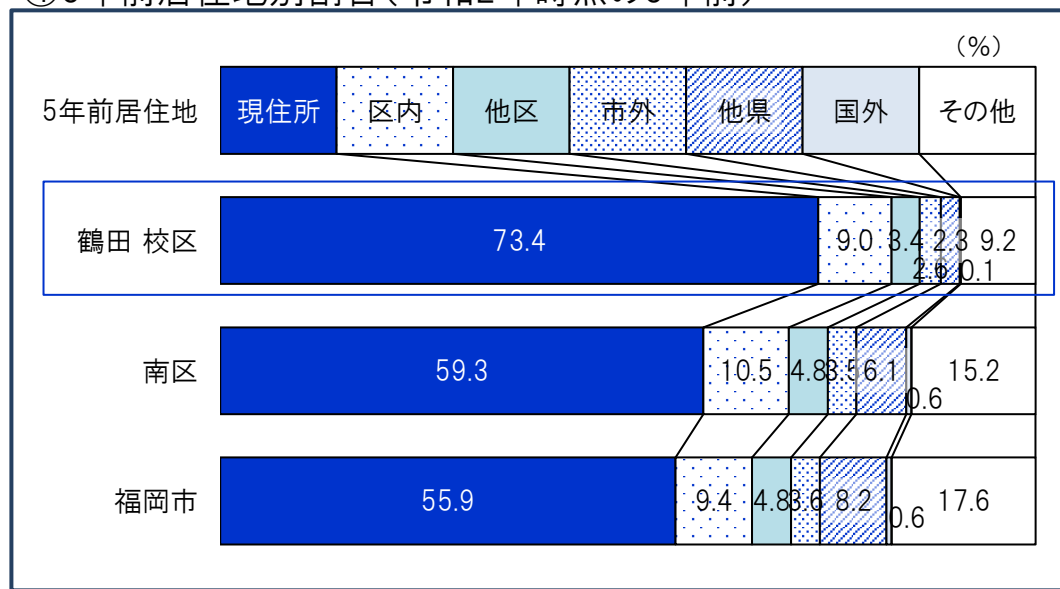
③校区居住者の5年前の居住地(令和2年時点の5年前)



②転入者数合計と割合(令和4年度)

	転入者計		転入者内訳(%)		
	(人)	人口比	区内	他区	市外
<b>鶴田 校区</b>	<b>469</b>	<b>6.5%</b>	<b>42.6</b>	<b>17.5</b>	<b>39.9</b>
うち市外	187	2.6%			
南区	29,632	11.1%	35.3	22.2	42.5
うち市外	12,603	4.7%			
福岡市	188,909	12.0%	31.3	20.9	47.8
うち市外	90,283	5.7%			

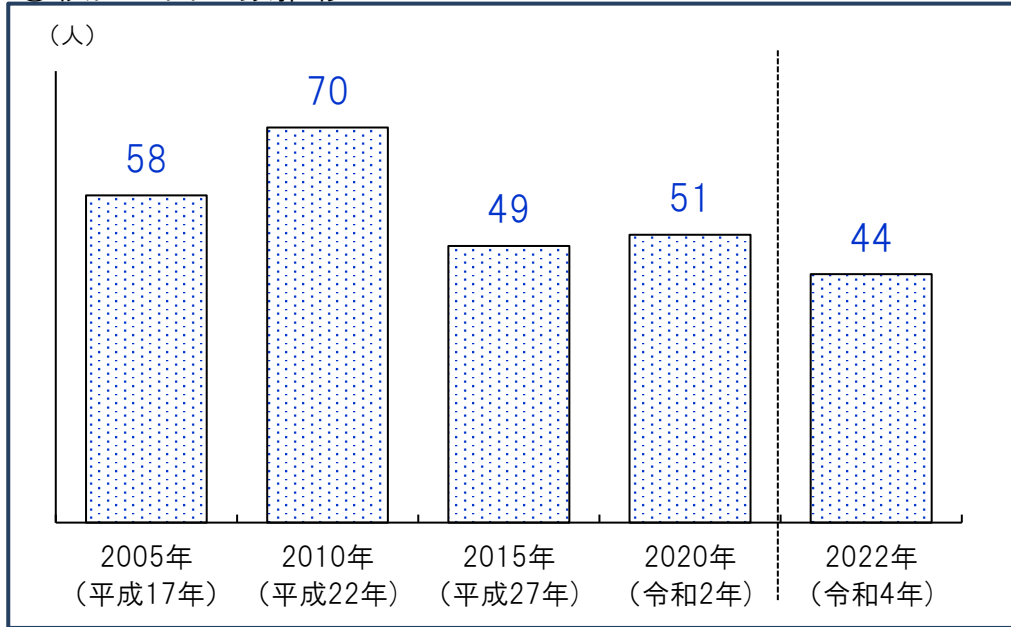
④5年前居住地別割合(令和2年時点の5年前)



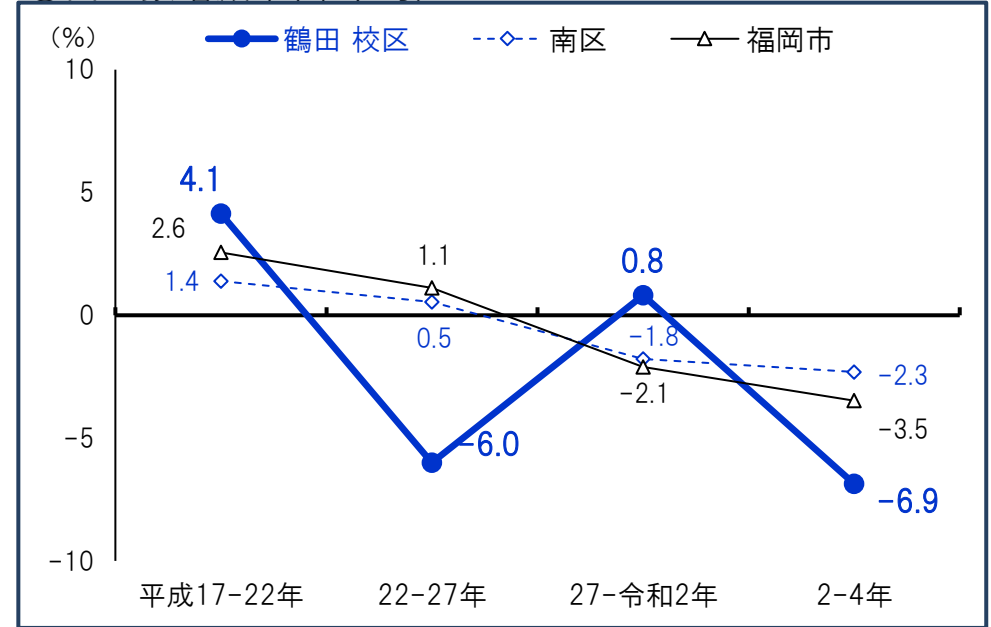
\*5年前居住地「その他」は5年内出生者、不詳等

資料:①②福岡市住民基本台帳、③④国勢調査(総務省)

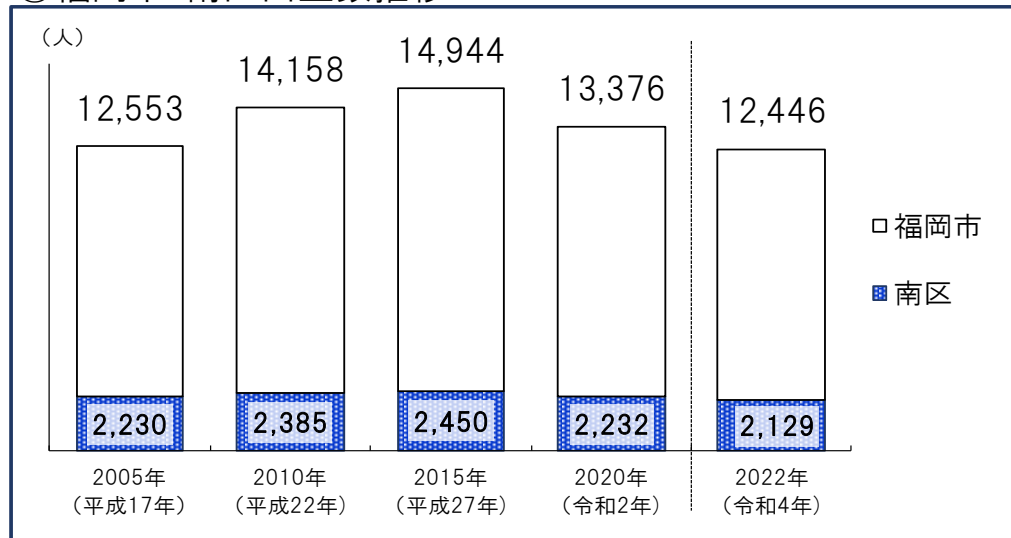
①校区の出生数推移



③出生数増減率(年平均)



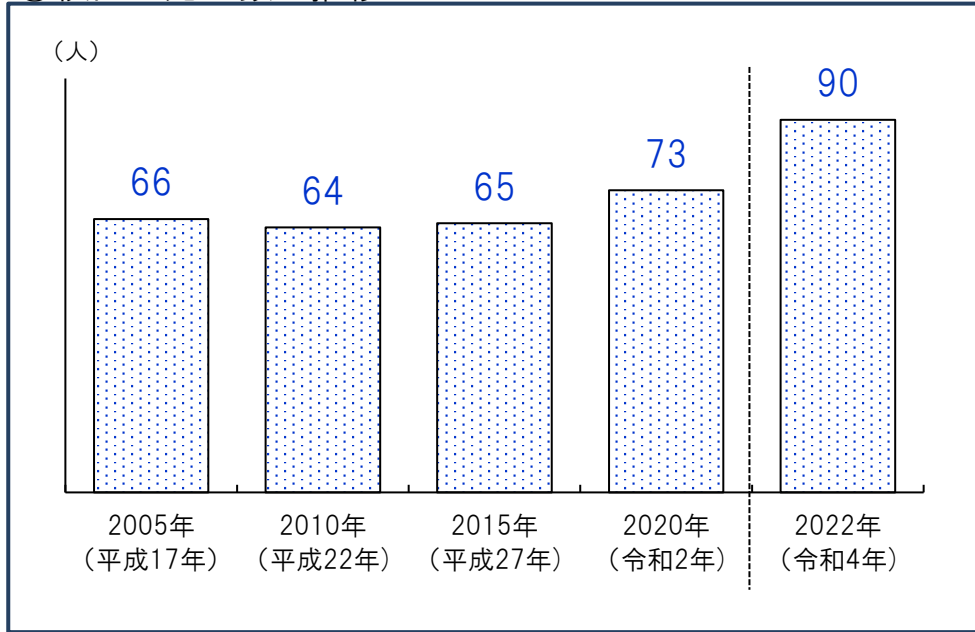
②福岡市・南区出生数推移



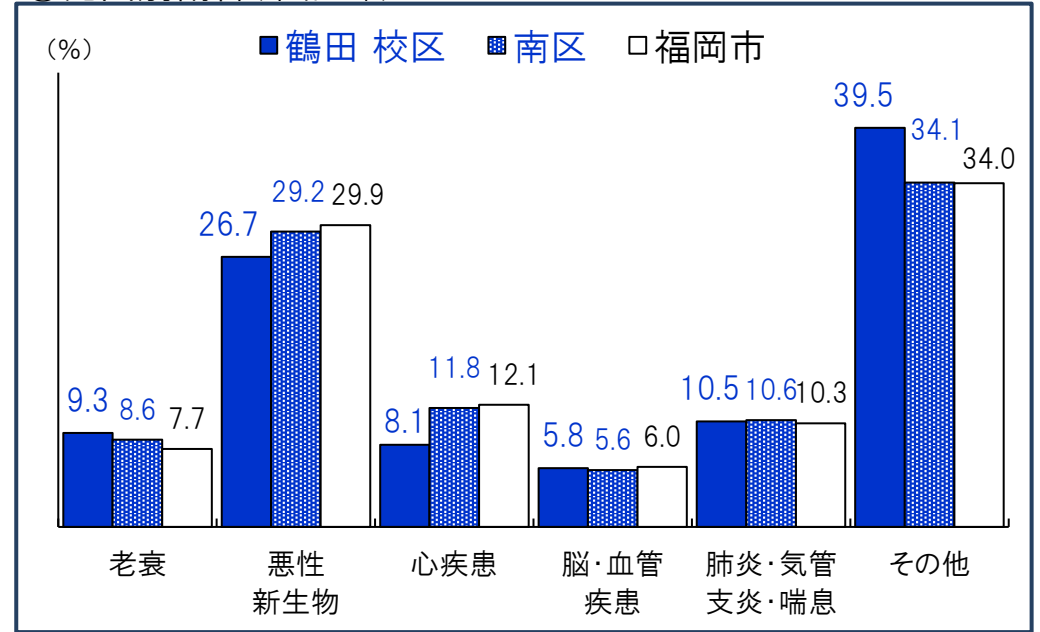
④人口千人あたり出生数の推移

	2005年 (平成17年)	2010年 (平成22年)	2015年 (平成27年)	2020年 (令和2年)	2022年 (令和4年)
鶴田 校区人口千人あたり出生数	7.6	9.3	6.8	7.1	6.1
南区人口千人あたり出生数	9.2	9.7	9.7	8.4	8.0
福岡市人口千人あたり出生数	9.3	9.9	10.1	8.6	7.9

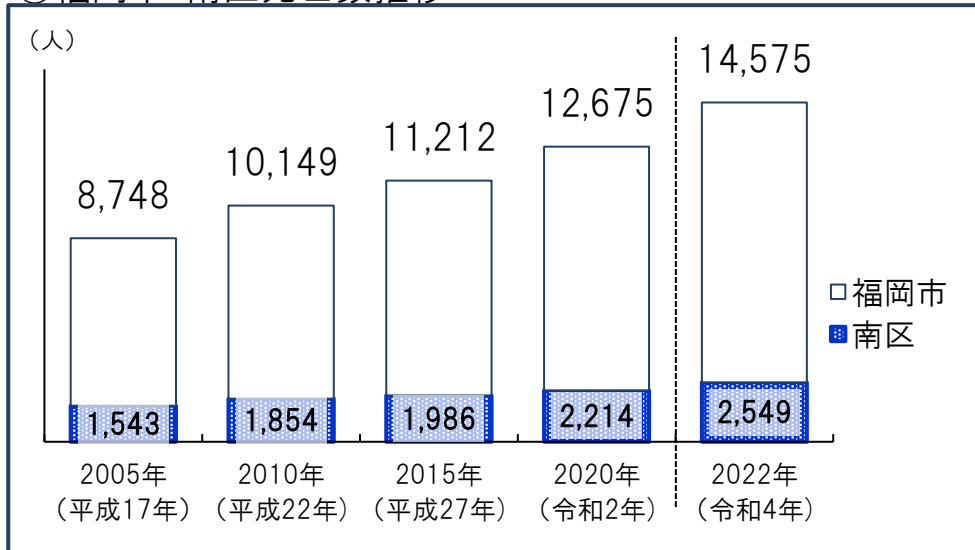
①校区の死亡数の推移



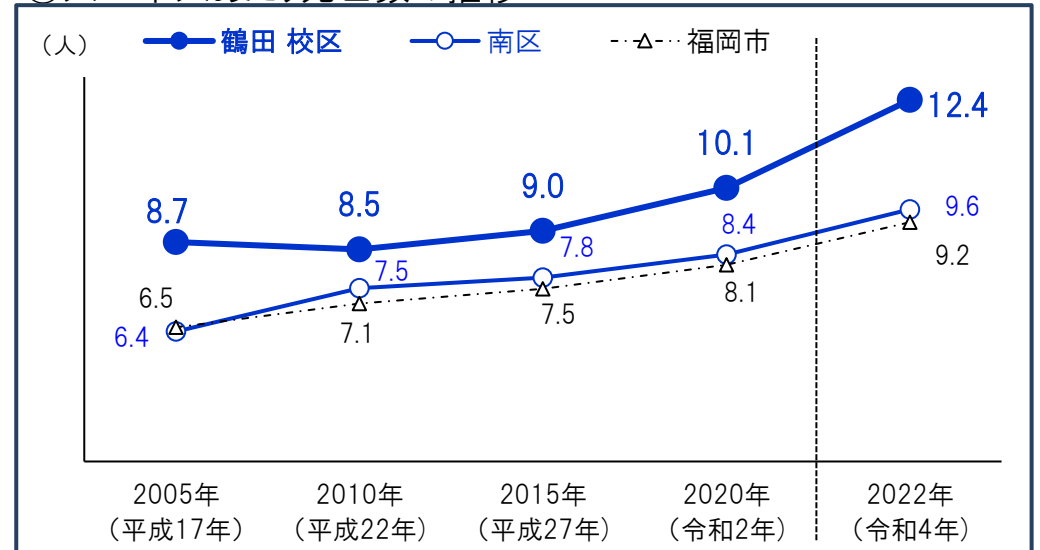
③死因別割合(令和3年)



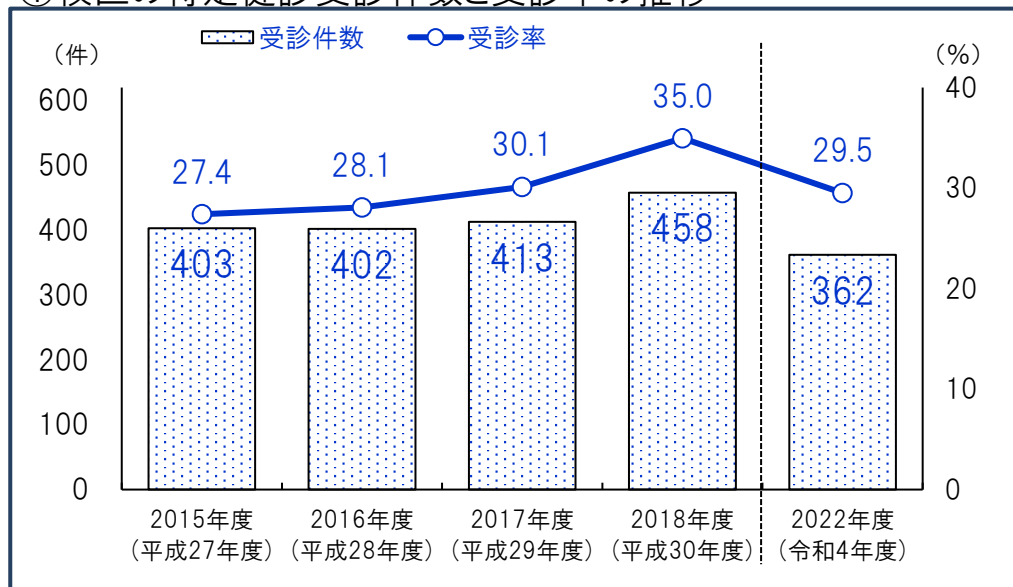
②福岡市・南区死亡数推移



④人口千人あたり死亡数の推移



①校区の特定健診受診件数と受診率の推移



受診件数は実績ベース

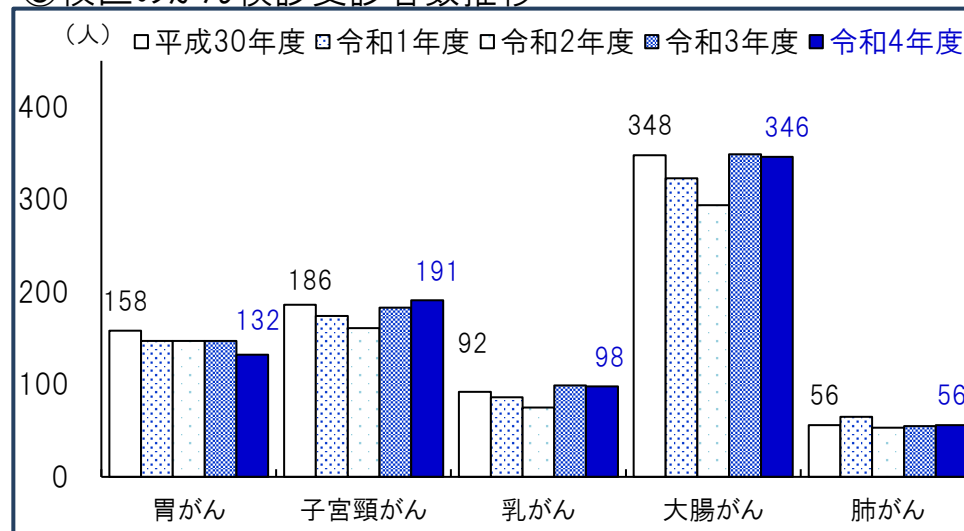
(人・件・%)

②特定健診受診状況

		2015年度 (平成27年度)	2016年度 (平成28年度)	2017年度 (平成29年度)	2018年度 (平成30年度)	2022年度 (令和4年度)
鶴田校区	対象者数	1,471	1,432	1,372	1,310	1,227
	受診件数	403	402	413	458	362
	受診率	27.4	28.1	30.1	35.0	29.5
南区	対象者数	40,274	39,555	38,307	36,749	36,055
	受診件数	8,916	9,289	9,941	10,310	9,872
	受診率	22.1	23.5	26.0	28.1	27.4
福岡市	対象者数	229,392	226,046	220,181	211,508	208,704
	受診件数	47,700	49,830	54,276	56,553	55,804
	受診率	20.8	22.0	24.7	26.7	26.7

\*特定健診…メタボリックシンドロームに着目した生活習慣病予防のための健康診査で、その該当者及び予備群を減少させることを目的としています。対象…福岡市国民健康保険に加入している40歳～74歳の方。

③校区のがん検診受診者数推移



④がん検診受診者数

(人)

		2018年度 (平成30年度)	2019年度 (令和1年度)	2020年度 (令和2年度)	2021年度 (令和3年度)	2022年度 (令和4年度)
胃がん	鶴田校区	158	147	147	147	132
	南区	4,894	4,336	4,174	4,375	4,865
	福岡市	28,529	24,713	23,318	25,076	27,254
子宮頸がん	鶴田校区	186	174	161	183	191
	南区	7,967	8,077	7,648	9,057	8,374
	福岡市	48,048	49,504	47,894	55,642	51,752
乳がん	鶴田校区	92	86	75	99	98
	南区	3,182	3,308	2,767	3,629	3,620
	福岡市	18,980	19,396	16,358	21,291	21,219
大腸がん	鶴田校区	348	323	294	349	346
	南区	6,110	6,168	5,583	6,746	6,624
	福岡市	34,094	34,120	30,609	36,379	38,137
肺がん	鶴田校区	56	65	53	55	56
	南区	2,139	2,163	1,625	2,158	2,412
	福岡市	15,057	14,759	10,850	14,322	16,417

資料：福岡市保健福祉局

## ①校区の医療機関

No.	機関名	区分	診療科	所在地
1	おやま内科クリニック	一般診療所	内科 心療内科 アレルギー科 呼吸器内科 消化器内科	鶴田2-22-12
2	(医)うえのやま整形外科リウマチ科	一般診療所	リウマチ科 整形外科 リハビリテーション科	鶴田4-8-5
3	こばやし眼科	一般診療所	眼科	鶴田3-10-40

## ②校区の福祉施設等

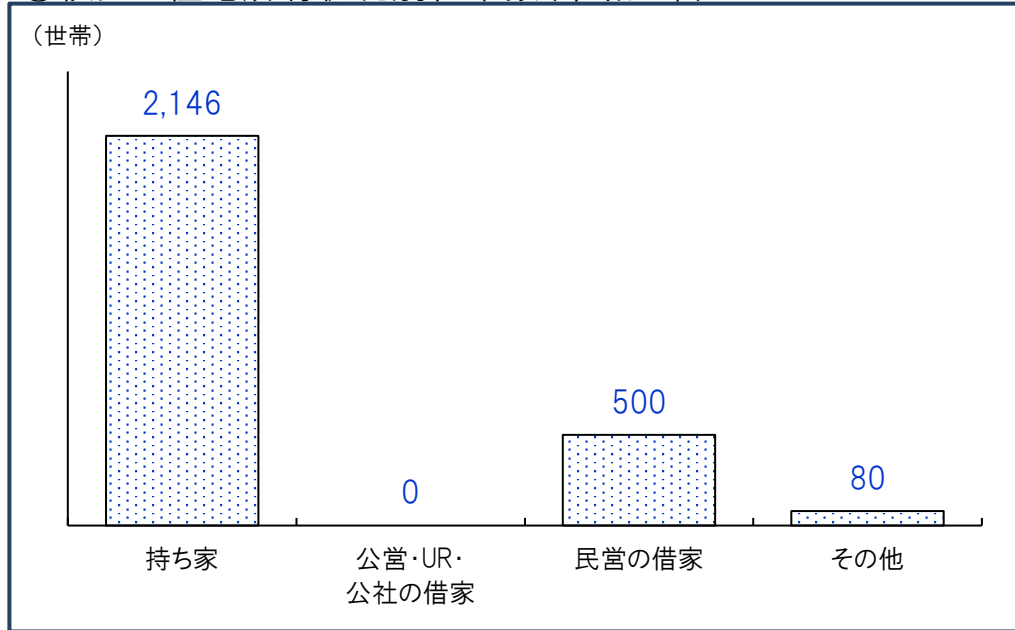
No.	施設名	種別	所在地
1	高齢者グループホーム心の丘	認知症グループホーム	鶴田1-10-20
2	ももんかわ	住宅型有料老人ホーム	鶴田2-18-30
3	希ホーム	住宅型有料老人ホーム	鶴田4-3-12
4	訪問かいごカインド	障がい福祉サービス事業所	老司5-49-16
5	ケアサポートHIBIKI	障がい福祉サービス事業所	鶴田3-21-37
6	ささえあい太陽	障がい福祉サービス事業所	鶴田4-3-12
7	プレミアム短期入所やよい坂	障がい福祉サービス事業所	鶴田3-9-2
8	グループホームリバイブ	障がい福祉サービス事業所	鶴田4-32-6
9	フリースペースみなみ	障がい福祉サービス事業所	鶴田2-22-13
10	相談支援事業所KAKU家	障がい福祉サービス事業所	鶴田3-21-37

## ③いきいきセンターふくおか(福岡市地域包括支援センター)

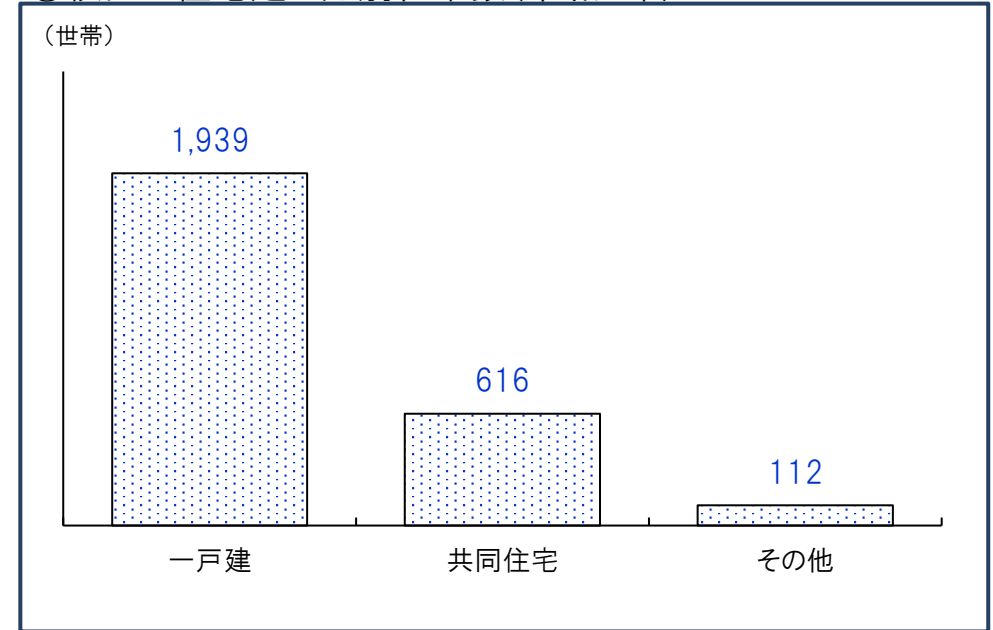
施設名	所在地(右図参照)	電話番号
いきいきセンターふくおか 南第6	老司3-16-11 松永ビル1階	567-8355



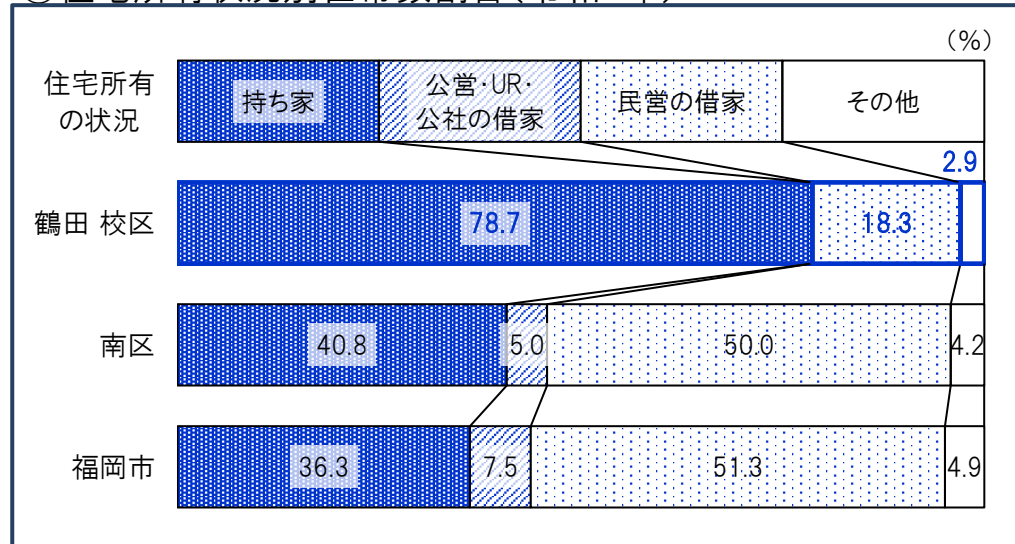
①校区の住宅所有状況別世帯数(令和2年)



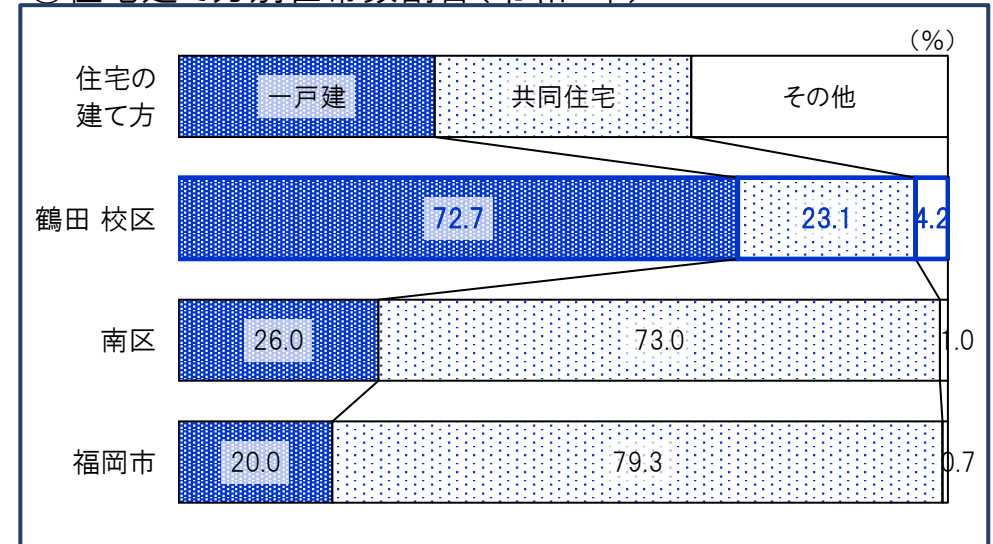
③校区の住宅建て方別世帯数(令和2年)



②住宅所有状況別世帯数割合(令和2年)



④住宅建て方別世帯数割合(令和2年)



①校区の産業大分類別従業者数・事業所数(令和3年)

産業分類	事業所数	従業者数(人)
農 林 漁 業	1	10
鉱業, 採石業砂利採取業	0	0
建 設 業	66	297
製 造 業	7	23
電 気 ・ ガ ス 業 熱 供 給 ・ 水 道 業	1	2
情 報 通 信 業	2	3
運 輸 便 業 郵 便 業	8	22
卸 売 業 小 金 融 業 保 険 業	52	307
不 動 産 業 物 品 賃 貸 業	14	28
学 術 研 究 , 専 門 業 技 術 サ ー ビ ス 業	16	48
宿 泊 業 , 飲 食 業 サ ー ビ ス 業	17	135
生 活 関 連 サ ー ビ ス 業 娛 楽 業	24	62
教 育 , 学 習 業 支 援 業	14	224
医 療 , 福 祉	34	322
複 合 サ ー ビ ス	2	17
サ ー ビ ス 業 ( 他 )	11	127
公 務	0	0

\*「従業者」とは、校区在住・非在住に関わらず校区内の事業所で従業している人です。

②事業所・男女別従業者数(令和3年) (人)

	事業所 総数	従業者 総数	性別	
			男性	女性
鶴田 校区	272	1,644	834	801
南区	8,611	79,621	39,616	39,768
福岡市	75,779	967,803	518,394	442,569

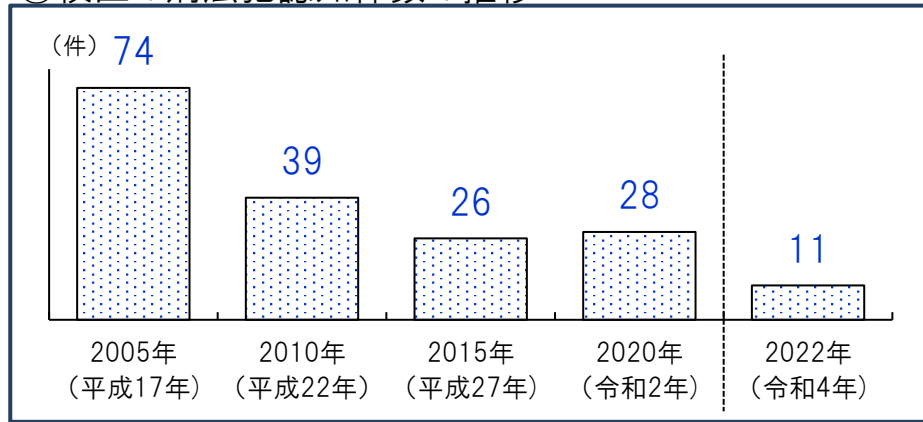
\*従業者総数は性別不詳含む

③従業者男女比(令和3年)

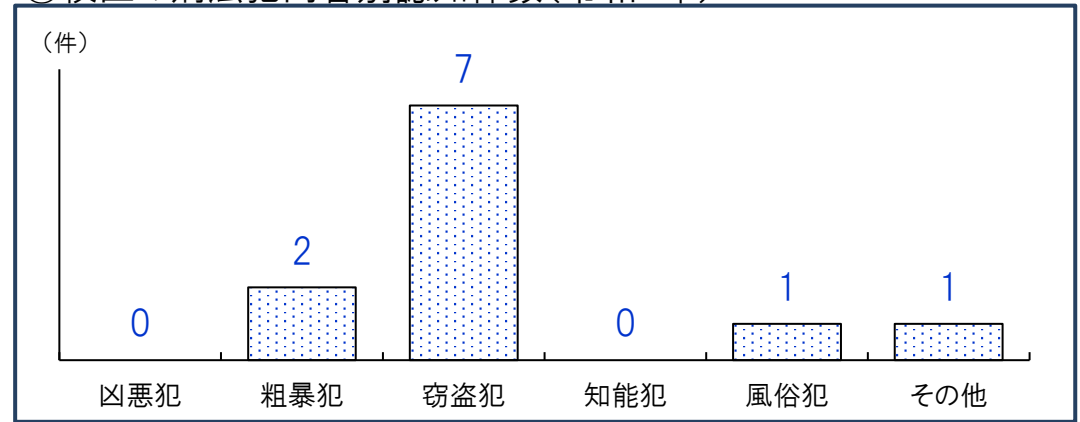


\*不詳除く割合

①校区の刑法犯認知件数の推移



③校区の刑法犯内容別認知件数(令和4年)



②人口千人あたり刑法犯認知件数(計・推移) (件)

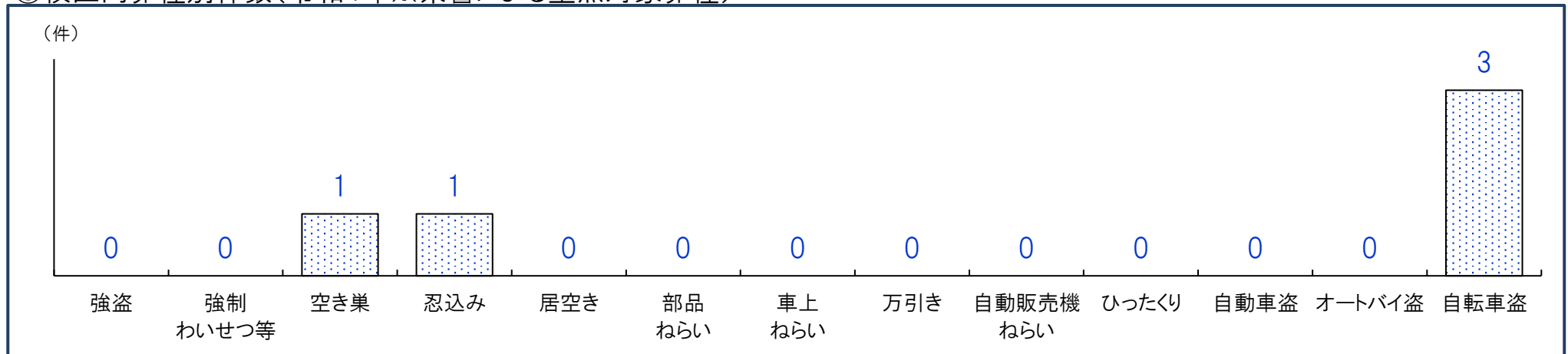
	2005年 (平成17年)	2010年 (平成22年)	2015年 (平成27年)	2020年 (令和2年)	2022年 (令和4年)
鶴田 校区	9.8	5.2	3.6	3.9	1.5
南区	21.0	15.0	11.1	4.2	4.8
福岡市	27.6	19.6	13.4	6.9	7.3

④人口千人あたり刑法犯認知件数(内容別・令和4年) (件)

	凶悪犯	粗暴犯	窃盗犯	知能犯	風俗犯	その他
鶴田 校区	0.00	0.28	0.96	0.00	0.14	0.14
南区	0.02	0.43	3.49	0.10	0.03	0.73
福岡市	0.04	0.68	5.25	0.27	0.09	0.93

\*凶悪犯…殺人・強盗・放火・強姦、粗暴犯…暴行・脅迫・恐喝等、窃盗犯…空き巣・自転車盗・車上ねらい等、知能犯…詐欺・横領・通貨偽造等、風俗犯…賭博・強制わいせつ・公然わいせつ等、その他…占有離脱物横領・器物損壊等

⑤校区内罪種別件数(令和4年※県警による重点対象罪種)



重点対象罪種…県下で特に発生件数が多く、市民の体感治安に大きく影響する街頭犯罪を中心とした罪種





①自治協議会の主要行事

時期	行事	時期	行事
10月	つるた祭り(隔年)	12月	餅つき大会
10月	校区体育祭(隔年)	1月	新年交換会
11月	敬老会	3月	防災訓練

②自治協議会の事業内容

事業項目	事業内容
安全・安心	①交通安全 交通安全キャンペーン(春・夏・秋・冬), 子どもたちを守るう5000人大作戦(各始・終業式) ②防災 防災訓練・防災パトロール ③防犯 夏休みパトロール, 歳末防犯パトロール, 青少年夜間パトロール
子ども	④子どもの健全育成・非行防止 2か月目の同窓会, スポーツ交流会, 夜間パトロール
環境	⑤環境美化 緑のカーテン事業, 環境講座 ⑥ごみ減量・リサイクル推進 古紙回収(雑がみ袋配布)
健康	⑦健康づくり 生き生き講座, 母子巡回, 健康フェスタ ⑧集団献血 献血
スポーツ	⑨スポーツ・レクリエーション 親善ソフトボール大会, 親善バレーボール大会, ソフトバレーボール大会, 親善バスタボー大会, 親善グランドゴルフ大会, 歩こう会
男女共同参画	⑩男女共同参画 研修会, 街カフェ
その他の 公益的事業	◆親睦事業 歩こう会, 三世代交流(カレーの日・クリスマス会、ぜんざい会)、ふれあいクラブ(囲碁将棋・折り紙・マジック工作・昔あそび) 他 ◆広報活動 広報紙の発行(随時) 他

③校区の交流サロン

名称	活動日時・場所	活動内容・特色等
ふれあいサロン 「たんぽぽ」	最終金曜 10:00~12:00 老司5丁目集会所	健康体操、健康チェック、講話、手芸、レク、スポーツ、茶話会

④校区の子育て交流サロン・育児サークル等

名称	活動日時	場所
子育て交流サロン つるっこ	第1・3火曜 第1火10:00~11:30 第3火13:30~14:30	鶴田公民館
育児サークル ぷくっこクラブ	第2・4水曜 10:30~12:00	鶴田公民館

## 公民館

鶴田 公民館	所在地：鶴田4-51-30	電話：092-566-2593	FAX:092-566-9896
	公民館情報： <a href="https://gakushu.city.fukuoka.lg.jp/center/detail/bc05e4cb-365b-4a79-ac23-79fff20f2f52">https://gakushu.city.fukuoka.lg.jp/center/detail/bc05e4cb-365b-4a79-ac23-79fff20f2f52</a>		

## ①校区の公共施設・学校等

No.	名称	所在地
1	鶴田小学校	鶴田3-7-1
2	老司中学校	老司3-37-1
3	福岡海星女子学院附属小学校	老司5-29-3
4	福岡海星女子学院高等学校	老司5-29-3
5	福岡海星女子学院マリア幼稚園	老司5-29-3
6	福岡海星女子学院マリア幼稚園(認定こども園)	老司5-28-2
7	福岡鶴田郵便局	鶴田2-22-4

## ②校区の公園

No.	名称	種別・面積	所在地	No.	名称	種別・面積	所在地
1	柏原東公園	街区・2,236㎡	柏原2-1366-10	8	卯内尺1号公園	幼児・432㎡	老司5-650-121
2	鶴田西公園	街区・1,576㎡	鶴田4-158-1	9	卯内尺2号公園	幼児・415㎡	鶴田4-647-139
3	老司大池公園	街区・3,364㎡	老司5-634-7	10	卯内尺3号公園	幼児・125㎡	老司5-647-173
4	鶴田南公園	街区・3,316㎡	鶴田2-257-14 外	11	屋形原2号公園	幼児・635㎡	鶴田1-311-20
5	鶴田北公園	街区・1,500㎡	鶴田4-80-2 外	12	卯内尺4号公園	幼児・127㎡	老司5-651-167
6	鶴田公園	幼児・442㎡	鶴田3-218-1	13	鶴田1号公園	幼児・256㎡	鶴田1-322-26
7	卯内尺公園	幼児・311㎡	老司5-647-50				

**凡例**

- 区 境
- 校区境
- 公 園
- 広域避難場所
- アンダーパス
- 区役所
- + 消防署 (出張所)
- × 警察署・交番
- 文 学 校
- + 病 院
- ! サイレン
- 1 避難場所
- ! 一時避難所
- ! 収容避難所



校区内避難所等				浸水	土砂	高潮	津波	地震
35	鶴 田 小 学 校	鶴田3丁目7-1	566-5677	収容地区	○	○	○	○
25	鶴 田 公 民 館	鶴田4丁目51-30	566-2593	一時	○	○	○	○
8	屋 形 原 交 番	鶴田4丁目3-15	542-0110	交番				

凡例(災害種別毎の指定緊急避難場所・指定避難所の指定)  
 ○: 使用可  
 ②: 2階以上使用可(学校は、校舎2階以上)  
 ③: 3階以上使用可(学校は、校舎3階以上)  
 ×: 使用不可